




七種の滝



田口奥池



七種川

青少年野外活動センター

田口奥池

金剛城寺

應聖寺

板坂



神戸医療福祉大学

高岡小学校

福崎の  
タウン



B 辻川界限

P18~21参照



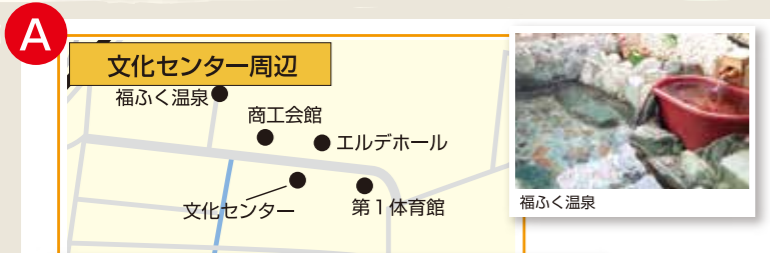
神崎郡歴史民俗資料館



柳田國男生家



辻川山公園の河童像と天狗像



A 文化センター周辺

福ふく温泉 ● 商工会館 ● エルデホール ● 文化センター ● 第1体育館



福ふく温泉



エルデホール



西治地区から見た日の出



旬彩蔵

●交通アクセス

中国自動車道で大阪から 60分  
播但連絡道路で姫路から 20分  
JR播但線で姫路から 25分  
町内は巡回バス「サルビア号」が運行しています。

●まちの位置

福崎町は、古くから交通の要衝として発展してきました。兵庫県の中央部よりやや南側に位置し、周辺の多くを緑の山に囲まれ、東は加西市、西及び南は姫路市に、北は市川町にそれぞれ隣接し、姫路市の中心から約17kmの距離にあります。北緯34度57分、東経134度46分の位置にあり、町域は東西10.1km、南北11.5kmで、総面積は45.79km<sup>2</sup>となっています。



旬彩蔵

●交通アクセス  
中国自動車道で大阪から 60分  
播但連絡道路で姫路から 20分  
JR播但線で姫路から 25分  
町内は巡回バス「サルビア号」が運行しています。

●まちの位置

福崎町は、古くから交通の要衝として発展してきました。兵庫県の中央部よりやや南側に位置し、周辺の多くを緑の山に囲まれ、東は加西市、西及び南は姫路市に、北は市川町にそれぞれ隣接し、姫路市の中心から約17kmの距離にあります。北緯34度57分、東経134度46分の位置にあり、町域は東西10.1km、南北11.5kmで、総面積は45.79km<sup>2</sup>となっています。



図書館とさるびあドーム



キャンドルナイト



日光寺



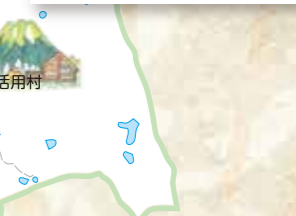
神積寺



八千種自然活用村



春日山からの眺望



春日山 八千種自然活用村

