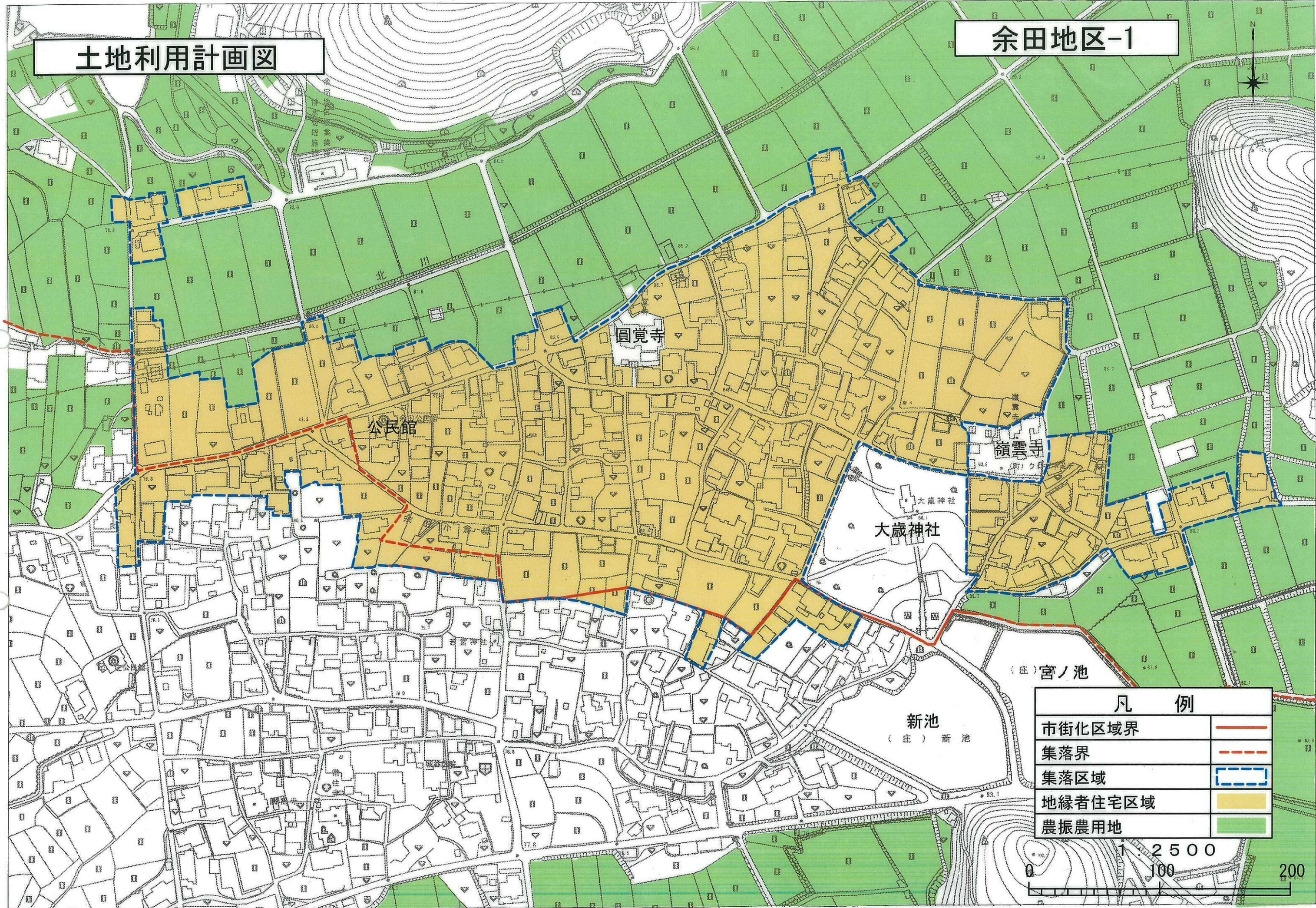



# 土地利用計画図

# 余田地区-1

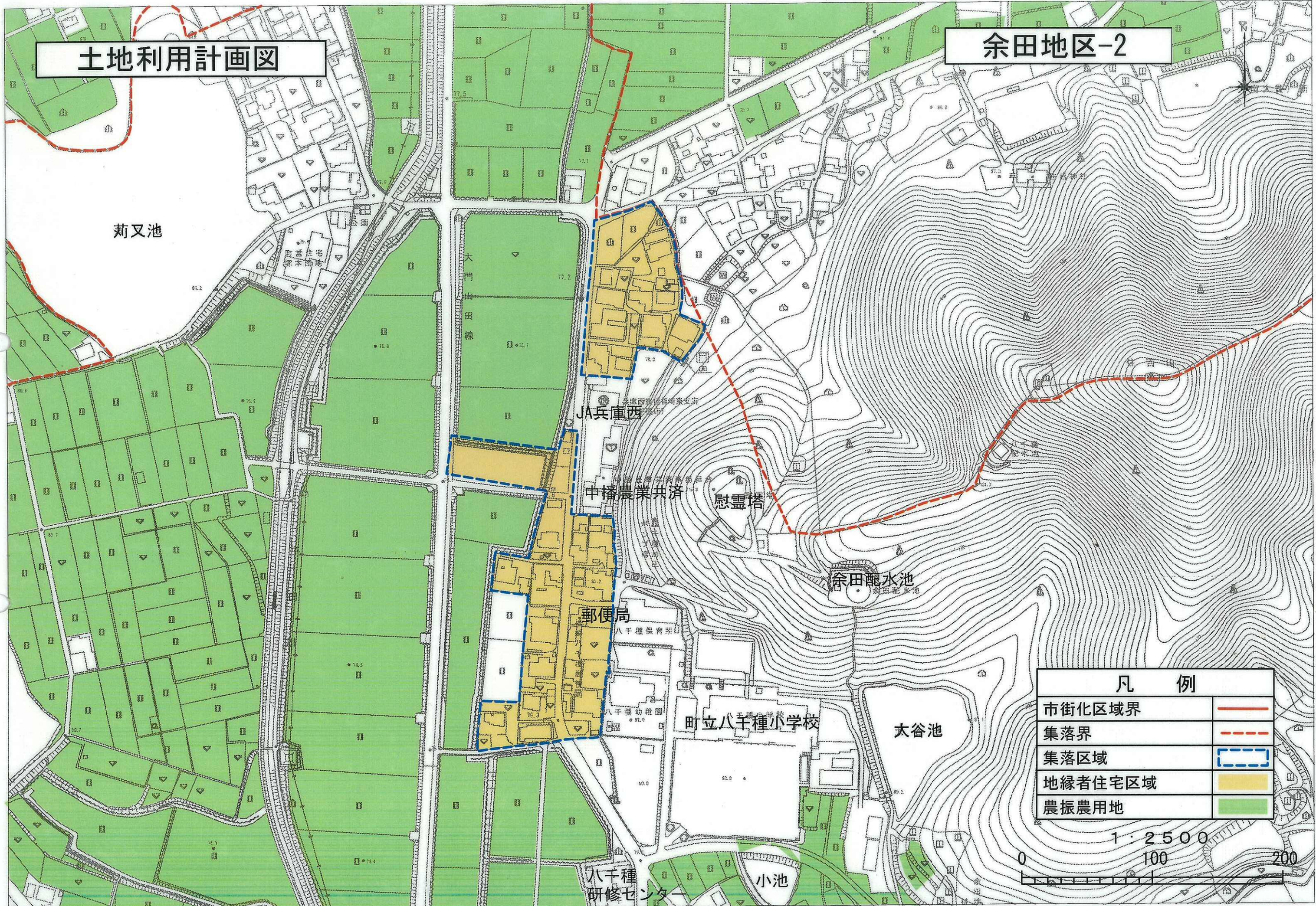


| 凡 例     |                         |
|---------|-------------------------|
| 市街化区域界  | — (Red solid line)      |
| 集落界     | - - - (Red dashed line) |
| 集落区域    | □ (Blue dashed line)    |
| 地縁者住宅区域 | ■ (Yellow solid fill)   |
| 農振農用地   | ■ (Green solid fill)    |




# 土地利用計画図

# 余田地区-2

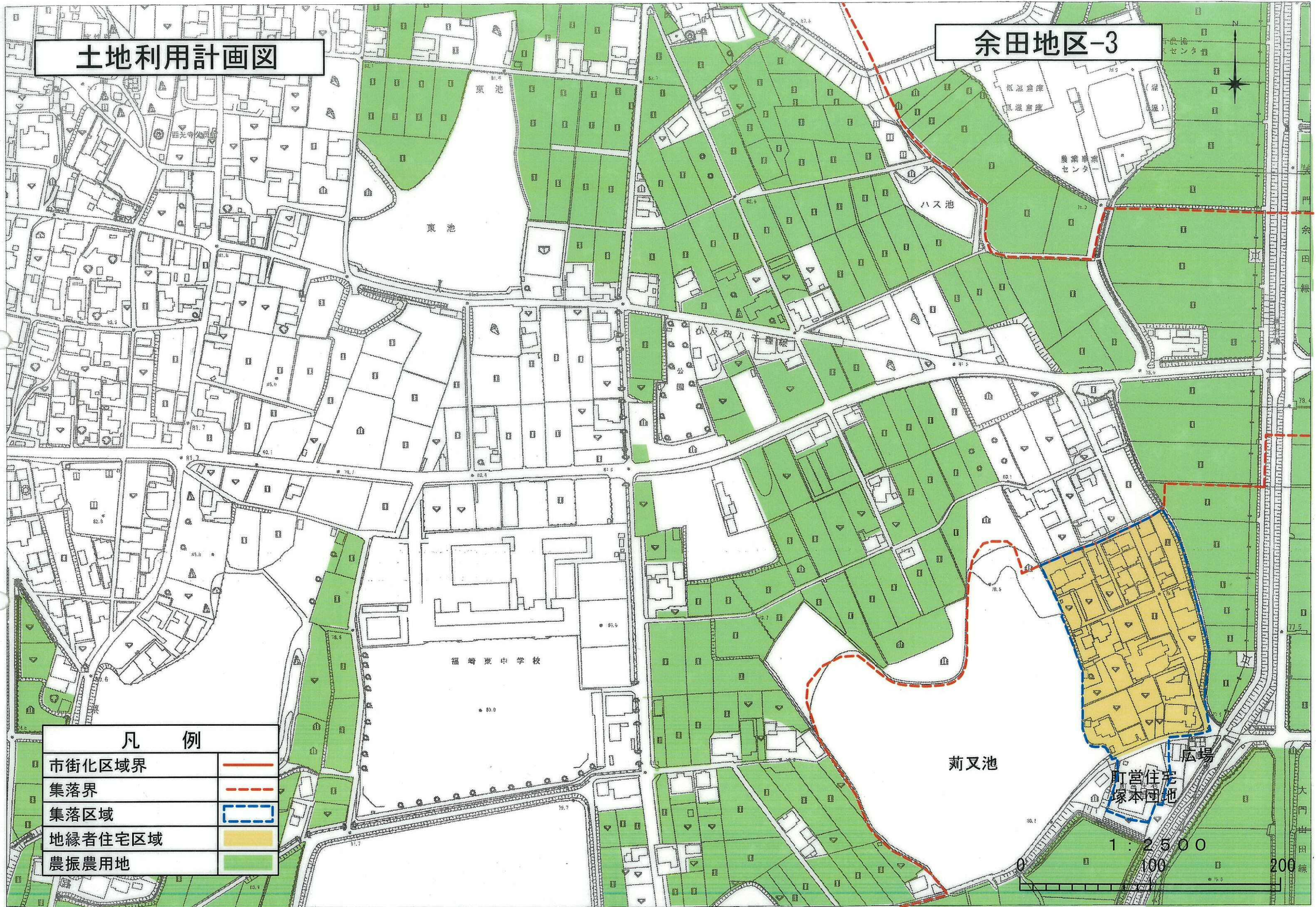


| 凡 例     |  |
|---------|--|
| 市街化区域界  |  |
| 集落界     |  |
| 集落区域    |  |
| 地縁者住宅区域 |  |
| 農振農用地   |  |



# 土地利用計画図

## 余田地区-3



### 凡 例

|         |                         |
|---------|-------------------------|
| 市街化区域界  | — (Red dashed line)     |
| 集落界     | - - - (Red dashed line) |
| 集落区域    | □ (Blue dashed line)    |
| 地縁者住宅区域 | ■ (Yellow)              |
| 農振農用地   | ■ (Green)               |