

# 地 番 図

イ 63-1  
ロ 63-2  
ハ 67-4



ご注意  
・福崎町は、地番図の閲覧によって発生した直接または間接の損失、損害等について、一切の責任を負いません。  
・地番図の著作権は、福崎町にあります。  
・地番図は、営利目的で利用することはできません。  
・地番図の変形、変更、加筆、削除等の編集を行うことはできません。  
・地番図は、地番の配置を記載したものであり、地権者間の権利関係を表しているものではありません。そのため、権利関係の確認には使用できません。また、実測図ではないため求積の資料には適しません。  
・地番図は内容を証明するものや申請その他の資料として用いることはできません。  
・地番図に記載の道路については、道路幅員・境界位置及び終始端位置などの道路の形状を示すものではありません。  
・この地番図は令和6年1月1日時点で作成したものであり、それ以降の分合筆等の異動については法務局で確認してください。  
・この地番図は1/1000を縮小しています。(A2サイズの場合)

令和 年 月 日

福崎町役場 税務課

A 2 を A 3 に縮小コピーしています。

# 地 番 図



ご注意

- ・福崎町は、地番図の閲覧によって発生した直接または間接の損失、損害等について、一切の責任を負いません。
- ・地番図の著作権は、福崎町にあります。
- ・地番図は、営利目的で利用することはできません。
- ・地番図の変形、変更、加筆、削除等の編集を行うことはできません。
- ・地番図は、地番の配置を記載したものであり、地権者間の権利関係を表しているものではありません。そのため、権利関係の確認には使用できません。また、実測図ではないため求積の資料には適しません。
- ・地番図は内容を証明するものや申請その他の資料として用いることはできません。
- ・地番図に記載の道路については、道路幅員・境界位置及び終始端位置などの道路の形状を示すものではありません。

。この地番図は令和6年1月1日時点で作成したものであり、それ以降の分合筆等の異動については法務局で確認してください。


- ・この地番図は1/1000を縮小しています。(A2サイズの場合)

令和 年 月 日

福崎町役場 税務課

A 2 を A 3 に縮小コピーしています。

# 地 番 図



ご注意

- ・福崎町は、地番図の閲覧によって発生した直接または間接の損失、損害等について、一切の責任を負いません。
- ・地番図の著作権は、福崎町にあります。
- ・地番図は、営利目的で利用することはできません。
- ・地番図の変形、変更、加筆、削除等の編集を行うことはできません。
- ・地番図は、地番の配置を記載したものであり、地権者間の権利関係を表しているものではありません。そのため、権利関係の確認には使用できません。また、実測図ではないため求積の資料には適しません。
- ・地番図は内容を証明するものや申請その他の資料として用いることはできません。
- ・地番図に記載の道路については、道路幅員・境界位置及び終始端位置などの道路の形状を示すものではありません。

。この地番図は令和6年1月1日時点で作成したものであり、それ以降の分合筆等の異動については法務局で確認してください。

・この地番図は1/1000を縮小しています。(A2サイズの場合)

令和 年 月 日

福崎町役場 税務課

A 2 を A 3 に縮小コピーしています。

# 地 番 図



ご注意

- ・福崎町は、地番図の閲覧によって発生した直接または間接の損失、損害等について、一切の責任を負いません。
- ・地番図の著作権は、福崎町にあります。
- ・地番図は、営利目的で利用することはできません。
- ・地番図の変形、変更、加筆、削除等の編集を行うことはできません。
- ・地番図は、地番の配置を記載したものであり、地権者間の権利関係を表しているものではありません。そのため、権利関係の確認には使用できません。また、実測図ではないため求積の資料には適しません。
- ・地番図は内容を証明するものや申請その他の資料として用いることはできません。
- ・地番図に記載の道路については、道路幅員・境界位置及び終始端位置などの道路の形状を示すものではありません。

。この地番図は令和6年1月1日時点で作成したものであり、それ以降の分合筆等の異動については法務局で確認してください。

- ・この地番図は1/1000を縮小しています。(A2サイズの場合)


令和 年 月 日

福崎町役場 税務課

A 2 を A 3 に縮小コピーしています。

# 地 番 図

イ 1508  
ロ 1515-1  
ハ 地番不明  
ニ 水



ご注意  
・福崎町は、地番図の閲覧によって発生した直接または間接の損失、損害等について、一切の責任を負いません。  
・地番図の著作権は、福崎町にあります。  
・地番図は、営利目的で利用することはできません。  
・地番図の変形、変更、加筆、削除等の編集を行うことはできません。  
・地番図は、地番の配置を記載したものであり、地権者間の権利関係を表しているものではありません。そのため、権利関係の確認には使用できません。また、実測図ではないため求積の資料には適しません。  
・地番図は内容を証明するものや申請その他の資料として用いることはできません。  
・地番図に記載の道路については、道路幅員・境界位置及び終始端位置などの道路の形状を示すものではありません。  
・この地番図は令和6年1月1日時点で作成したものであり、それ以降の分合筆等の異動については法務局で確認してください。  
・この地番図は1/1000を縮小しています。(A2サイズの場合)


令和 年 月 日

福崎町役場 税務課

A 2 を A 3 に縮小コピーしています。

# 地 番 図

イ 1509  
ロ 1515-1



ご注意  
・福崎町は、地番図の閲覧によって発生した直接または間接の損失、損害等について、一切の責任を負いません。  
・地番図の著作権は、福崎町にあります。  
・地番図は、営利目的で利用することはできません。  
・地番図の変形、変更、加筆、削除等の編集を行うことはできません。  
・地番図は、地番の配置を記載したものであり、地権者間の権利関係を表しているものではありません。そのため、権利関係の確認には使用できません。また、実測図ではないため求積の資料には適しません。  
・地番図は内容を証明するものや申請その他の資料として用いることはできません。  
・地番図に記載の道路については、道路幅員・境界位置及び終始端位置などの道路の形状を示すものではありません。  
・この地番図は令和6年1月1日時点で作成したものであり、それ以降の分合筆等の異動については法務局で確認してください。  
・この地番図は1/1000を縮小しています。(A2サイズの場合)

令和 年 月 日

福崎町役場 税務課

A 2 を A 3 に縮小コピーしています。

# 地 番 図

イ 1556  
ロ 1577-1



ご注意

- ・福崎町は、地番図の閲覧によって発生した直接または間接の損失、損害等について、一切の責任を負いません。
- ・地番図の著作権は、福崎町にあります。
- ・地番図は、営利目的で利用することはできません。
- ・地番図の変形、変更、加筆、削除等の編集を行うことはできません。
- ・地番図は、地番の配置を記載したものであり、地権者間の権利関係を表しているものではありません。そのため、権利関係の確認には使用できません。また、実測図ではないため求積の資料には適しません。
- ・地番図は内容を証明するものや申請その他の資料として用いることはできません。
- ・地番図に記載の道路については、道路幅員・境界位置及び終始端位置などの道路の形状を示すものではありません。

。この地番図は令和6年1月1日時点で作成したものであり、それ以降の分合筆等の異動については法務局で確認してください。

- ・この地番図は1/1000を縮小しています。(A2サイズの場合)

令和 年 月 日

福崎町役場 税務課

A 2 を A 3 に縮小コピーしています。

地 番 図

イロハニホヘトチリスルヲカコヨタレソツネナラムウノオクヤマケアサキユメシヒモセスン  
40  
68-2  
83-2  
83-7  
86-4  
88-3  
99-5  
101-3  
104-12  
104-14  
104-15  
104-20  
109-6  
114-2  
115-2  
116-1  
117-1  
117-2  
117-3  
117-8  
129-6  
129-7  
138  
139-6  
139-9  
139-10  
139-11  
139-13  
139-14  
139-15  
139-16  
149-3  
149-10  
165-4  
328-2  
328-3  
334-6  
334-11  
351  
道  
水  
水  
水  
水  
水  
堤



ご注意  
・福崎町は、地番図の閲覧によって発生した直接または間接の損失、損害等について、一切の責任を負いません。  
・地番図の著作権は、福崎町にあります。  
・地番図は、営利目的で利用することはできません。  
・地番図の変形、変更、加筆、削除等の編集を行うことはできません。  
・地番図は、地番の配置を記載したものであり、地権者間の権利関係を表しているものではありません。そのため、権利関係の確認には使用できません。また、実測図ではないため求積の資料には適しません。  
・地番図は内容を証明するものや申請その他の資料として用いることはできません。  
・地番図に記載の道路については、道路幅員・境界位置及び終始端位置などの道路の形状を示すものではありません。  
・この地番図は令和6年1月1日時点で作成したものであり、それ以降の分合筆等の異動については法務局で確認してください。  
・この地番図は1/1000を縮小しています。(A2サイズの場合)

令和 年 月 日

福崎町役場 税務課

A 2 を A 3 に縮小コピーしています。



# 地番図

イロハニホヘトチリヌルヲカヨタレソツネナラムウノオクヤマケ

36  
53  
301  
307-1  
325-5  
331-2  
331-3  
331-4  
331-5  
334-6  
334-9  
334-10  
334-11  
337-5  
349-1  
349-5  
349-8  
359-4  
359-7  
359-8  
359-9  
362-4  
362-5  
362-6  
362-7  
363-2  
376-4  
636-1  
669-6  
671-3



ご注意

- ・福崎町は、地番図の閲覧によって発生した直接または間接の損失、損害等について、一切の責任を負いません。
- ・地番図の著作権は、福崎町にあります。
- ・地番図は、営利目的で利用することはできません。
- ・地番図の変形、変更、加筆、削除等の編集を行うことはできません。
- ・地番図は、地番の配置を記載したものであり、地権者間の権利関係を表しているものではありません。そのため、権利関係の確認には使用できません。また、実測図ではないため求積の資料には適しません。
- ・地番図は内容を証明するものや申請その他の資料として用いることはできません。
- ・地番図に記載の道路については、道路幅員・境界位置及び終始端位置などの道路の形状を示すものではありません。

。この地番図は令和6年1月1日時点で作成したものであり、それ以降の分合筆等の異動については法務局で確認してください。

- ・この地番図は1/1000を縮小しています。(A2サイズの場合)

令和 年 月 日

福崎町役場 税務課

A2をA3に縮小コピーしています。

# 地番図

イロハニホヘトチリヌルヲワカヨタレソツ  
 403-1  
 406-2  
 430-2  
 440-3  
 446-4  
 449-1  
 450-1  
 498-2  
 518-2  
 519-6  
 520-1  
 520-3  
 636-2  
 637-1  
 水  
 水  
 1405-1  
 1408-6  
 1409-1



ご注意  
 ・福崎町は、地番図の閲覧によって発生した直接または間接の損失、損害等について、一切の責任を負いません。  
 ・地番図の著作権は、福崎町にあります。  
 ・地番図は、営利目的で利用することはできません。  
 ・地番図の変形、変更、加筆、削除等の編集を行うことはできません。  
 ・地番図は、地番の配置を記載したものであり、地権者間の権利関係を表しているものではありません。そのため、権利関係の確認には使用できません。また、実測図ではないため求積の資料には適しません。  
 ・地番図は内容を証明するものや申請その他の資料として用いることはできません。  
 ・地番図に記載の道路については、道路幅員・境界位置及び終始端位置などの道路の形状を示すものではありません。  
 ・この地番図は令和6年1月1日時点で作成したものであり、それ以降の分合筆等の異動については法務局で確認してください。  
 ・この地番図は1/1000を縮小しています。(A2サイズの場合)

令和 年 月 日

福崎町役場 税務課

A2をA3に縮小コピーしています。

# 地 番 図

イロハニホヘト  
482  
498-2  
1438  
1441  
地番不明  
道  
水



**ご注意**  
 ・福崎町は、地番図の閲覧によって発生した直接または間接の損失、損害等について、一切の責任を負いません。  
 ・地番図の著作権は、福崎町にあります。  
 ・地番図は、営利目的で利用することはできません。  
 ・地番図の変形、変更、加筆、削除等の編集を行うことはできません。  
 ・地番図は、地番の配置を記載したものであり、地権者間の権利関係を表しているものではありません。そのため、権利関係の確認には使用できません。また、実測図ではないため求積の資料には適しません。  
 ・地番図は内容を証明するものや申請その他の資料として用いることはできません。  
 ・地番図に記載の道路については、道路幅員・境界位置及び終始端位置などの道路の形状を示すものではありません。  
 ・この地番図は令和6年1月1日時点で作成したものであり、それ以降の分合筆等の異動については法務局で確認してください。  
 ・この地番図は1/1000を縮小しています。(A2サイズの場合)

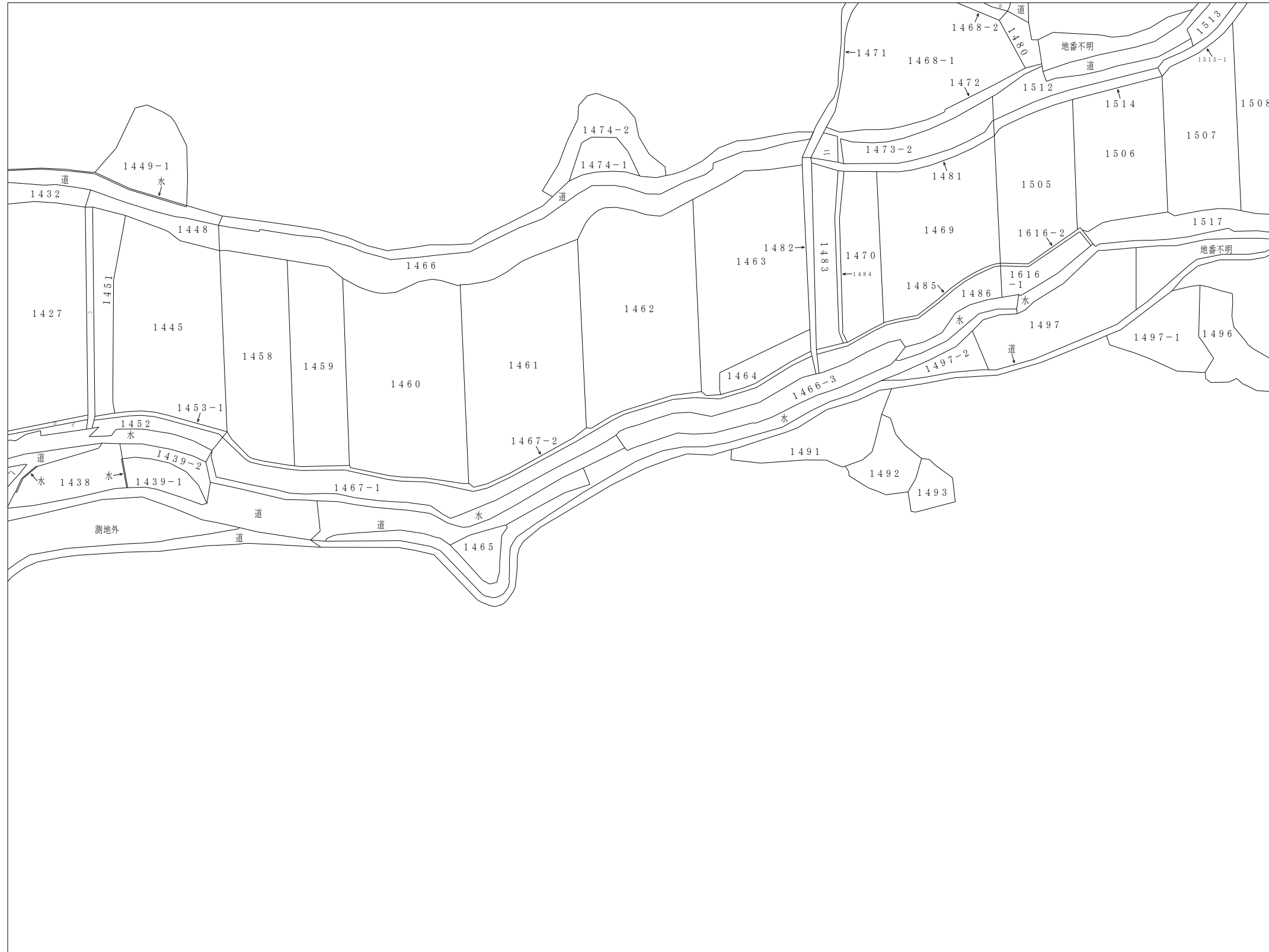
令和 年 月 日

福崎町役場 税務課

A 2 を A 3 に縮小コピーしています。

# 地 番 図

1441  
1443  
1450  
1473-1  
1479  
地番不明  
イロハニホへ



**ご注意**  
 ・福崎町は、地番図の閲覧によって発生した直接または間接の損失、損害等について、一切の責任を負いません。  
 ・地番図の著作権は、福崎町にあります。  
 ・地番図は、営利目的で利用することはできません。  
 ・地番図の変形、変更、加筆、削除等の編集を行うことはできません。  
 ・地番図は、地番の配置を記載したものであり、地権者間の権利関係を表しているものではありません。そのため、権利関係の確認には使用できません。また、実測図ではないため求積の資料には適しません。  
 ・地番図は内容を証明するものや申請その他の資料として用いることはできません。  
 ・地番図に記載の道路については、道路幅員・境界位置及び終始端位置などの道路の形状を示すものではありません。  
 ・この地番図は令和6年1月1日時点で作成したものであり、それ以降の分合筆等の異動については法務局で確認してください。  
 ・この地番図は1/1000を縮小しています。(A2サイズの場合)

令和 年 月 日

福崎町役場 税務課

A 2 を A 3 に縮小コピーしています。

# 地 番 図



イロハニホヘ  
1496  
1666  
1669  
地番不明  
道水

ご注意  
・福崎町は、地番図の閲覧によって発生した直接または間接の損失、損害等について、一切の責任を負いません。  
・地番図の著作権は、福崎町にあります。  
・地番図は、営利目的で利用することはできません。  
・地番図の変形、変更、加筆、削除等の編集を行うことはできません。  
・地番図は、地番の配置を記載したものであり、地権者間の権利関係を表しているものではありません。そのため、権利関係の確認には使用できません。また、実測図ではないため求積の資料には適しません。  
・地番図は内容を証明するものや申請その他の資料として用いることはできません。  
・地番図に記載の道路については、道路幅員・境界位置及び終始端位置などの道路の形状を示すものではありません。  
・この地番図は令和6年1月1日時点で作成したものであり、それ以降の分合筆等の異動については法務局で確認してください。  
・この地番図は1/1000を縮小しています。(A2サイズの場合)

令和 年 月 日

福崎町役場 税務課

A2をA3に縮小コピーしています。

# 地 番 図



ご注意

- ・福崎町は、地番図の閲覧によって発生した直接または間接の損失、損害等について、一切の責任を負いません。
- ・地番図の著作権は、福崎町にあります。
- ・地番図は、営利目的で利用することはできません。
- ・地番図の変形、変更、加筆、削除等の編集を行うことはできません。
- ・地番図は、地番の配置を記載したものであり、地権者間の権利関係を表しているものではありません。そのため、権利関係の確認には使用できません。また、実測図ではないため求積の資料には適しません。
- ・地番図は内容を証明するものや申請その他の資料として用いることはできません。
- ・地番図に記載の道路については、道路幅員・境界位置及び終始端位置などの道路の形状を示すものではありません。

・この地番図は令和6年1月1日時点で作成したものであり、それ以降の分合筆等の異動については法務局で確認してください。

・この地番図は1/1000を縮小しています。(A2サイズの場合)

令和 年 月 日

福崎町役場 税務課

A 2 を A 3 に縮小コピーしています。

# 地 番 図



ご注意

- ・福崎町は、地番図の閲覧によって発生した直接または間接の損失、損害等について、一切の責任を負いません。
- ・地番図の著作権は、福崎町にあります。
- ・地番図は、営利目的で利用することはできません。
- ・地番図の変形、変更、加筆、削除等の編集を行うことはできません。
- ・地番図は、地番の配置を記載したものであり、地権者間の権利関係を表しているものではありません。そのため、権利関係の確認には使用できません。また、実測図ではないため求積の資料には適しません。
- ・地番図は内容を証明するものや申請その他の資料として用いることはできません。
- ・地番図に記載の道路については、道路幅員・境界位置及び終始端位置などの道路の形状を示すものではありません。

。この地番図は令和6年1月1日時点で作成したものであり、それ以降の分合筆等の異動については法務局で確認してください。

- ・この地番図は1/1000を縮小しています。(A2サイズの場合)

令和 年 月 日

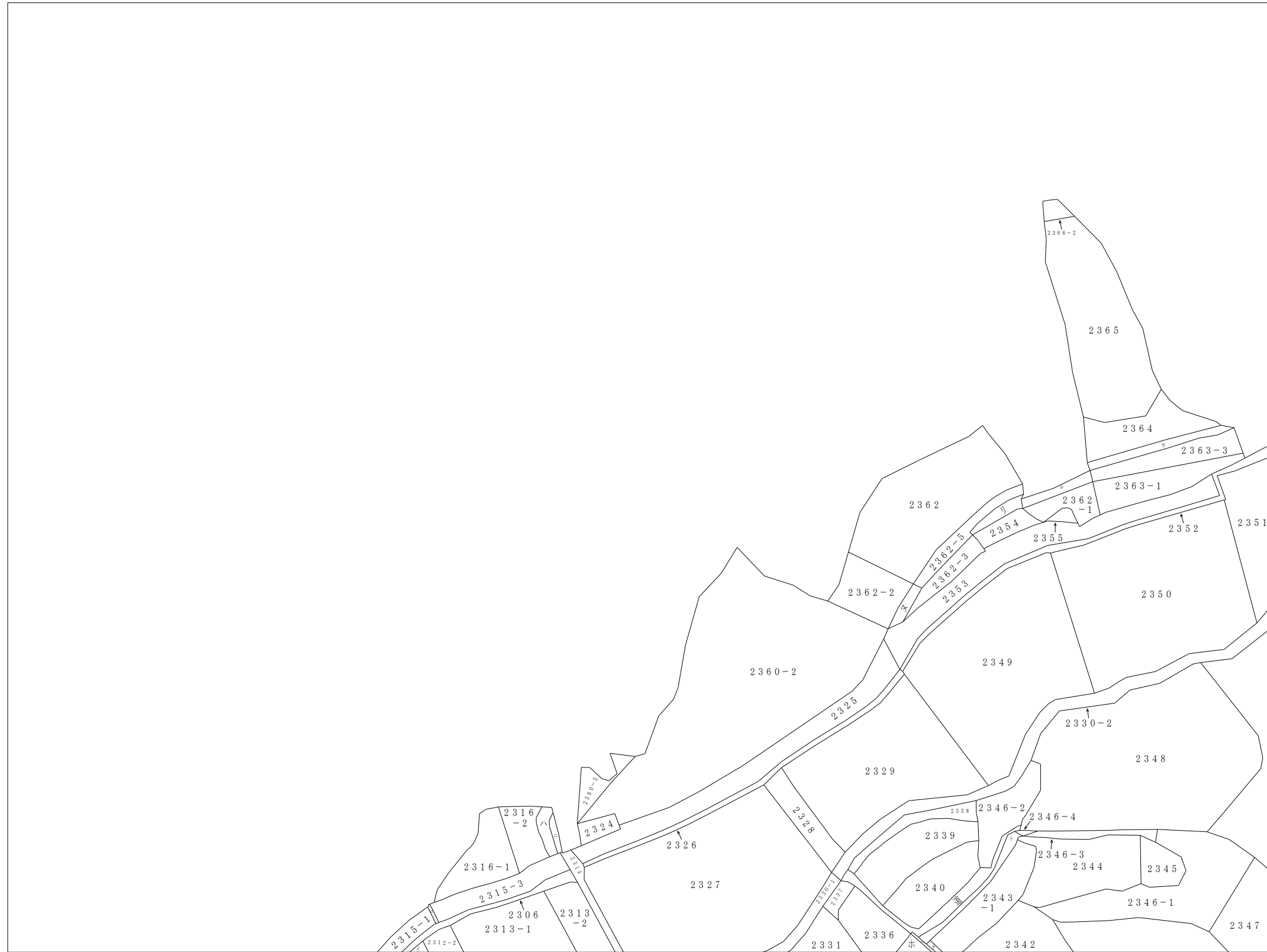
福崎町役場 税務課

A 2 を A 3 に縮小コピーしています。

# 地 番 図

イ  
ロ  
ハ  
ニ  
ホ  
ヘ  
ト  
チ  
リ  
ヌ  
ル  
ヲ

2312-1  
2315-2  
2317-1  
2317-2  
2341-1  
2341-2  
2343-2  
2343-3  
2362-4  
2362-6  
2362-7  
2363-2



ご注意  
・福崎町は、地番図の閲覧によって発生した直接または間接の損失、損害等について、一切の責任を負いません。  
・地番図の著作権は、福崎町にあります。  
・地番図は、営利目的で利用することはできません。  
・地番図の変形、変更、加筆、削除等の編集を行うことはできません。  
・地番図は、地番の配置を記載したものであり、地権者間の権利関係を表しているものではありません。そのため、権利関係の確認には使用できません。また、実測図ではないため求積の資料には適しません。  
・地番図は内容を証明するものや申請その他の資料として用いることはできません。  
・地番図に記載の道路については、道路幅員・境界位置及び終始端位置などの道路の形状を示すものではありません。  
・この地番図は令和6年1月1日時点で作成したものであり、それ以降の分合筆等の異動については法務局で確認してください。  
・この地番図は1/1000を縮小しています。(A2サイズの場合)

令和 年 月 日

福崎町役場 税務課

A 2 を A 3 に縮小コピーしています。



# 地 番 図



ご注意

- ・福崎町は、地番図の閲覧によって発生した直接または間接の損失、損害等について、一切の責任を負いません。
- ・地番図の著作権は、福崎町にあります。
- ・地番図は、営利目的で利用することはできません。
- ・地番図の変形、変更、加筆、削除等の編集を行うことはできません。
- ・地番図は、地番の配置を記載したものであり、地権者間の権利関係を表しているものではありません。そのため、権利関係の確認には使用できません。また、実測図ではないため求積の資料には適しません。
- ・地番図は内容を証明するものや申請その他の資料として用いることはできません。
- ・地番図に記載の道路については、道路幅員・境界位置及び終始端位置などの道路の形状を示すものではありません。

。この地番図は令和6年1月1日時点で作成したものであり、それ以降の分合筆等の異動については法務局で確認してください。

- ・この地番図は1/1000を縮小しています。(A2サイズの場合)

令和 年 月 日

福崎町役場 税務課

A 2 を A 3 に縮小コピーしています。

# 地番図

イロハニホトチリスルヲワカヨタレソツネナラムウノオクヤマケアサキユメシヒモセスンイロハニホトチリスルヲワカヨタレソツネ  
 117-2  
 117-3  
 118-2  
 120-1  
 120-2  
 126-7  
 129-6  
 146  
 157-8  
 161-1  
 163-8  
 163-9  
 163-10  
 165-3  
 165-4  
 179-4  
 179-5  
 183-2  
 184-1  
 186-4  
 190-3  
 190-4  
 194-5  
 194-6  
 195-6  
 195-11  
 196-4  
 198-6  
 198-8  
 199-3  
 200-3  
 210-1  
 216-3  
 216-4  
 218-4  
 218-9  
 218-17  
 218-18  
 218-19  
 218-20  
 219-1  
 219-5  
 220-2  
 220-6  
 220-13  
 221-1  
 221-3  
 221-4  
 230-4  
 230-10  
 230-11  
 230-12  
 230-13  
 245-1  
 247  
 248-1  
 248-2  
 269-1  
 269-2  
 269-3  
 269-4  
 269-5  
 275  
 道  
 水



**ご注意**

- ・福崎町は、地番図の閲覧によって発生した直接または間接の損失、損害等について、一切の責任を負いません。
- ・地番図の著作権は、福崎町にあります。
- ・地番図は、営利目的で利用することはできません。
- ・地番図の変形、変更、加筆、削除等の編集を行うことはできません。
- ・地番図は、地番の配置を記載したものであり、地権者間の権利関係を表しているものではありません。そのため、権利関係の確認には使用できません。また、実測図ではないため求積の資料には適しません。
- ・地番図は内容を証明するものや申請その他の資料として用いることはできません。
- ・地番図に記載の道路については、道路幅員・境界位置及び終始端位置などの道路の形状を示すものではありません。

。この地番図は令和6年1月1日時点で作成したものであり、それ以降の分合筆等の異動については法務局で確認してください。

・この地番図は1/1000を縮小しています。(A2サイズの場合)

令和    年    月    日

福崎町役場 税務課

A2をA3に縮小コピーしています。

# 地番図



イロハニホヘトチリスルヲフカヨotareソツネナラムウノオクヤマケフコエテアサキユメシヒモセスンイロハニホヘト  
 249-1  
 249-2  
 264-2  
 266  
 267  
 269-2  
 285-2  
 294-1  
 318-2  
 319-1  
 319-5  
 321-2  
 322-2  
 322-3  
 324  
 589-1  
 591  
 592-1  
 592-3  
 596-2  
 598-4  
 604-3  
 609-2  
 613  
 626-1  
 668-3  
 669-6  
 671-2  
 671-4  
 674-1  
 674-2  
 678-1  
 685-2  
 690-2  
 692-2  
 697-3  
 697-10  
 697-11  
 1056-4  
 1062-3  
 1062-4  
 1062-5  
 1062-6  
 1062-9  
 1062-11  
 1063-3

ご注意  
 ・福崎町は、地番図の閲覧によって発生した直接または間接の損失、損害等について、一切の責任を負いません。  
 ・地番図の著作権は、福崎町にあります。  
 ・地番図は、営利目的で利用することはできません。  
 ・地番図の変形、変更、加筆、削除等の編集を行うことはできません。  
 ・地番図は、地番の配置を記載したものであり、地権者間の権利関係を表しているものではありません。そのため、権利関係の確認には使用できません。また、実測図ではないため求積の資料には適しません。  
 ・地番図は内容を証明するものや申請その他の資料として用いることはできません。  
 ・地番図に記載の道路については、道路幅員・境界位置及び終始端位置などの道路の形状を示すものではありません。  
 ・この地番図は令和6年1月1日時点で作成したものであり、それ以降の分合筆等の異動については法務局で確認してください。  
 ・この地番図は1/1000を縮小しています。(A2サイズの場合)

令和 年 月 日

福崎町役場 税務課

A2をA3に縮小コピーしています。



# 地番図

1790-5  
1802  
1803-1  
1804-1  
1818-3  
1826-4  
1828-2  
1838  
1846-3  
1883-4  
1888-2  
1892-11  
1930  
1933-2  
1936-2  
1937  
1939  
1944-4  
1944-6  
1950-2  
1950-3  
1950-4  
1950-5  
1956-5  
1957  
1965-1  
1972  
水  
水  
水  
水  
水  
水  
水  
水  
水  
水



ご注意

- ・福崎町は、地番図の閲覧によって発生した直接または間接の損失、損害等について、一切の責任を負いません。
- ・地番図の著作権は、福崎町にあります。
- ・地番図は、営利目的で利用することはできません。
- ・地番図の変形、変更、加筆、削除等の編集を行うことはできません。
- ・地番図は、地番の配置を記載したものであり、地権者間の権利関係を表しているものではありません。そのため、権利関係の確認には使用できません。また、実測図ではないため求積の資料には適しません。
- ・地番図は内容を証明するものや申請その他の資料として用いることはできません。
- ・地番図に記載の道路については、道路幅員・境界位置及び終始端位置などの道路の形状を示すものではありません。

。この地番図は令和6年1月1日時点で作成したものであり、それ以降の分合筆等の異動については法務局で確認してください。

。この地番図は1/1000を縮小しています。(A2サイズの場合)

令和 年 月 日

福崎町役場 税務課

A 2 を A 3 に縮小コピーしています。

地 番 図

1700  
1701  
1718-2  
1731-2  
1732  
1752-3  
1760-2  
1766-2  
1783  
1784-1  
1785  
1960-4  
1961-1  
1961-2  
1972  
2029  
道  
水  
水  
水  
水  
水  
水  
水  
水  
水  
水



ご注意  
 ・福崎町は、地番図の閲覧によって発生した直接または間接の損失、損害等について、一切の責任を負いません。  
 ・地番図の著作権は、福崎町にあります。  
 ・地番図は、営利目的で利用することはできません。  
 ・地番図の変形、変更、加筆、削除等の編集を行うことはできません。  
 ・地番図は、地番の配置を記載したものであり、地権者間の権利関係を表しているものではありません。そのため、権利関係の確認には使用できません。また、実測図ではないため求積の資料には適しません。  
 ・地番図は内容を証明するものや申請その他の資料として用いることはできません。  
 ・地番図に記載の道路については、道路幅員・境界位置及び終始端位置などの道路の形状を示すものではありません。  
 ・この地番図は令和6年1月1日時点で作成したものであり、それ以降の分合筆等の異動については法務局で確認してください。  
 ・この地番図は1/1000を縮小しています。(A2サイズの場合)  
 令和 年 月 日  
 福崎町役場 税務課

A 2 を A 3 に縮小コピーしています。

# 地 番 図



**ご注意**

- 福崎町は、地番図の閲覧によって発生した直接または間接の損失、損害等について、一切の責任を負いません。
- 地番図の著作権は、福崎町にあります。
- 地番図は、営利目的で利用することはできません。
- 地番図の変形、変更、加筆、削除等の編集を行うことはできません。
- 地番図は、地番の配置を記載したものであり、地権者間の権利関係を表しているものではありません。そのため、権利関係の確認には使用できません。また、実測図ではないため求積の資料には適しません。
- 地番図は内容を証明するものや申請その他の資料として用いることはできません。
- 地番図に記載の道路については、道路幅員・境界位置及び終始端位置などの道路の形状を示すものではありません。

。この地番図は令和6年1月1日時点で作成したものであり、それ以降の分合筆等の異動については法務局で確認してください。  
 ・この地番図は1/1000を縮小しています。(A2サイズの場合)

令和 年 月 日

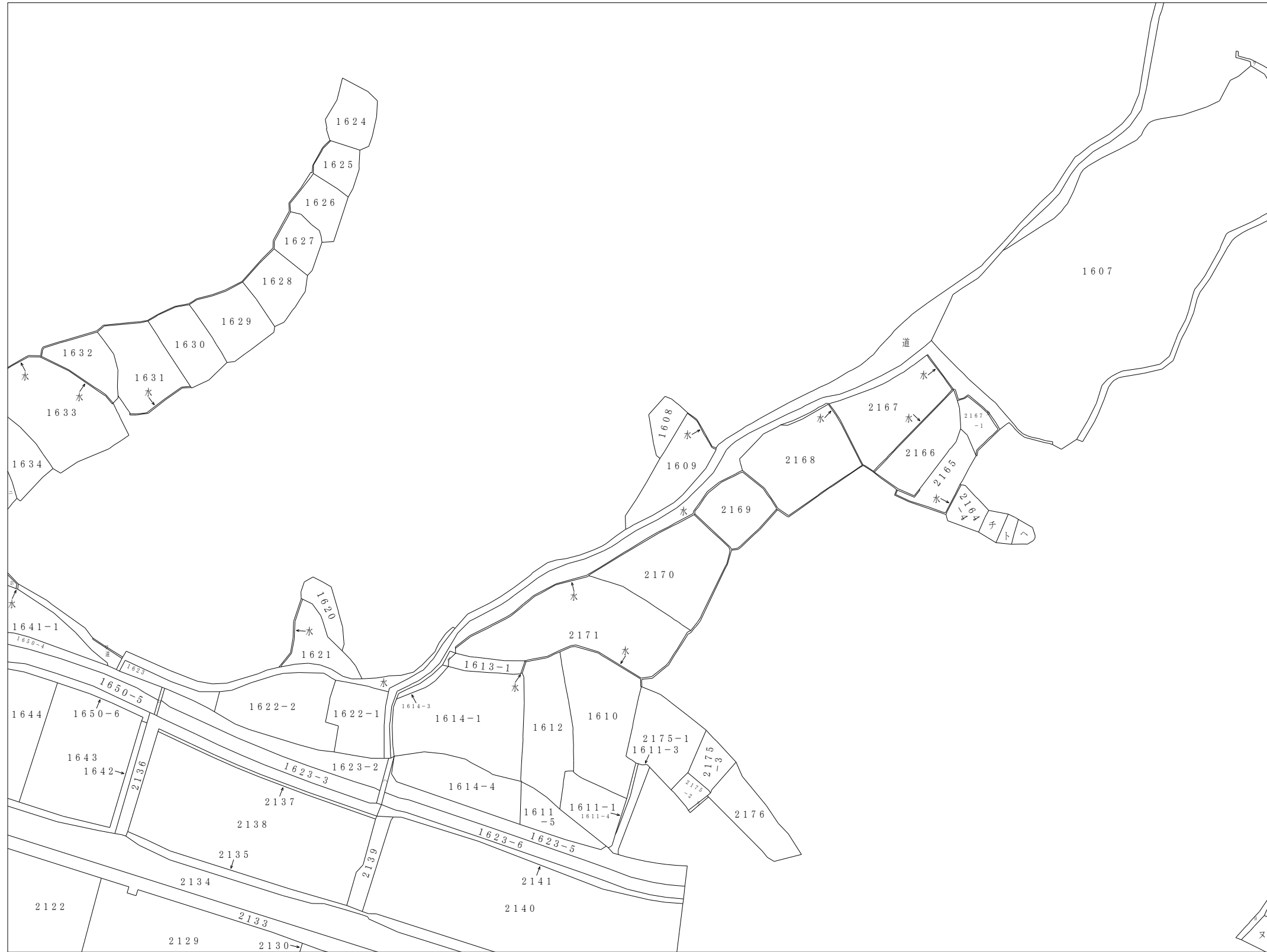
福崎町役場 税務課

A2をA3に縮小コピーしています。

イロハニホヘトチリ  
 1650-3  
 1657-7  
 1687  
 1689-1  
 1689-2  
 2124  
 水  
 水  
 水

# 地番図

1613-2  
1623-1  
1623-4  
1635  
1640  
2164-1  
2164-2  
2164-3  
2175-4  
2188-1  
2189  
水  
水  
水  
水



**ご注意**  
 ・福崎町は、地番図の閲覧によって発生した直接または間接の損失、損害等について、一切の責任を負いません。  
 ・地番図の著作権は、福崎町にあります。  
 ・地番図は、営利目的で利用することはできません。  
 ・地番図の変形、変更、加筆、削除等の編集を行うことはできません。  
 ・地番図は、地番の配置を記載したものであり、地権者間の権利関係を表しているものではありません。そのため、権利関係の確認には使用できません。また、実測図ではないため求積の資料には適しません。  
 ・地番図は内容を証明するものや申請その他の資料として用いることはできません。  
 ・地番図に記載の道路については、道路幅員・境界位置及び終始端位置などの道路の形状を示すものではありません。  
 ・この地番図は令和6年1月1日時点で作成したものであり、それ以降の分合筆等の異動については法務局で確認してください。  
 ・この地番図は1/1000を縮小しています。(A2サイズの場合)

令和 年 月 日

福崎町役場 税務課

A2をA3に縮小コピーしています。



# 地 番 図

イ 1602  
ロ 1607  
ハ 2279-2



ご注意  
・福崎町は、地番図の閲覧によって発生した直接または間接の損失、損害等について、一切の責任を負いません。  
・地番図の著作権は、福崎町にあります。  
・地番図は、営利目的で利用することはできません。  
・地番図の変形、変更、加筆、削除等の編集を行うことはできません。  
・地番図は、地番の配置を記載したものであり、地権者間の権利関係を表しているものではありません。そのため、権利関係の確認には使用できません。また、実測図ではないため求積の資料には適しません。  
・地番図は内容を証明するものや申請その他の資料として用いることはできません。  
・地番図に記載の道路については、道路幅員・境界位置及び終始端位置などの道路の形状を示すものではありません。  
・この地番図は令和6年1月1日時点で作成したものであり、それ以降の分合筆等の異動については法務局で確認してください。  
・この地番図は1/1000を縮小しています。(A2サイズの場合)

令和 年 月 日

福崎町役場 税務課

A 2 を A 3 に縮小コピーしています。

# 地 番 図

イロハニホヘトチリ  
2259-3  
2279-2  
2280  
2281-2  
2281-3  
2309  
2336  
2341-2  
2343-1




ご注意  
・福崎町は、地番図の閲覧によって発生した直接または間接の損失、損害等について、一切の責任を負いません。  
・地番図の著作権は、福崎町にあります。  
・地番図は、営利目的で利用することはできません。  
・地番図の変形、変更、加筆、削除等の編集を行うことはできません。  
・地番図は、地番の配置を記載したものであり、地権者間の権利関係を表しているものではありません。そのため、権利関係の確認には使用できません。また、実測図ではないため求積の資料には適しません。  
・地番図は内容を証明するものや申請その他の資料として用いることはできません。  
・地番図に記載の道路については、道路幅員・境界位置及び終始端位置などの道路の形状を示すものではありません。  
・この地番図は令和6年1月1日時点で作成したものであり、それ以降の分合筆等の異動については法務局で確認してください。  
・この地番図は1/1000を縮小しています。(A2サイズの場合)

令和 年 月 日

福崎町役場 税務課

A 2 を A 3 に縮小コピーしています。

# 地 番 図



ご注意

- ・福崎町は、地番図の閲覧によって発生した直接または間接の損失、損害等について、一切の責任を負いません。
- ・地番図の著作権は、福崎町にあります。
- ・地番図は、営利目的で利用することはできません。
- ・地番図の変形、変更、加筆、削除等の編集を行うことはできません。
- ・地番図は、地番の配置を記載したものであり、地権者間の権利関係を表しているものではありません。そのため、権利関係の確認には使用できません。また、実測図ではないため求積の資料には適しません。
- ・地番図は内容を証明するものや申請その他の資料として用いることはできません。
- ・地番図に記載の道路については、道路幅員・境界位置及び終始端位置などの道路の形状を示すものではありません。

。この地番図は令和6年1月1日時点で作成したものであり、それ以降の分合筆等の異動については法務局で確認してください。

- ・この地番図は1/1000を縮小しています。(A2サイズの場合)

令和 年 月 日

福崎町役場 税務課

A 2 を A 3 に縮小コピーしています。

# 地 番 図

イ 道



ご注意

- ・福崎町は、地番図の閲覧によって発生した直接または間接の損失、損害等について、一切の責任を負いません。
- ・地番図の著作権は、福崎町にあります。
- ・地番図は、営利目的で利用することはできません。
- ・地番図の変形、変更、加筆、削除等の編集を行うことはできません。
- ・地番図は、地番の配置を記載したものであり、地権者間の権利関係を表しているものではありません。そのため、権利関係の確認には使用できません。また、実測図ではないため求積の資料には適しません。
- ・地番図は内容を証明するものや申請その他の資料として用いることはできません。
- ・地番図に記載の道路については、道路幅員・境界位置及び終始端位置などの道路の形状を示すものではありません。

。この地番図は令和6年1月1日時点で作成したものであり、それ以降の分合筆等の異動については法務局で確認してください。

- ・この地番図は1/1000を縮小しています。(A2サイズの場合)

令和 年 月 日

福崎町役場 税務課

A 2 を A 3 に縮小コピーしています。

# 地番図

3254-7  
3255-3  
3255-4  
3256-7  
3262-2  
地番不明  
水  
218-1  
218-2  
218-3  
218-4  
218-8  
218-16  
218-20  
218-21  
218-22  
218-23  
218-24  
218-25  
218-26  
218-27  
218-28  
218-29  
218-30  
219-1  
219-2  
219-3  
219-6  
227-3  
227-5  
227-6  
227-7  
230-3  
230-4  
230-5  
230-13  
230-14  
230-15  
230-16  
230-17  
230-18  
230-19  
230-30  
230-31  
230-32  
230-33  
230-34  
236-7  
1070-2  
1117-1  
1117-2  
1118-3  
1121-1  
1133-2  
1135-2  
1136-2  
1141-3  
1152-3  
1152-4  
1152-5  
1152-6  
1152-7  
1152-11  
1152-15  
1152-16  
1152-23  
1152-34  
1152-37  
1152-38  
1152-39  
1157-3  
1157-4  
1157-5  
1158-4  
1162-4  
1162-5  
1168-5  
1174-3  
1180-5  
1182-7  
1182-9  
1186-5  
1188-1  
1188-4  
1188-6  
1193-10  
1193-2  
1193-3  
1194-7  
1194-8  
1194-9  
1194-10  
1200-6  
1200-17  
1200-19  
1204-5  
1212-4  
1212-6  
1216-5  
1216-6  
1216-7  
1223-3  
つづく



ご注意  
・福崎町は、地番図の閲覧によって発生した直接または間接の損失、損害等について、一切の責任を負いません。  
・地番図の著作権は、福崎町にあります。  
・地番図は、営利目的で利用することはできません。  
・地番図の変形、変更、加筆、削除等の編集を行うことはできません。  
・地番図は、地番の配置を記載したものであり、地権者間の権利関係を表しているものではありません。そのため、権利関係の確認には使用できません。また、実測図ではないため求積の資料には適しません。  
・地番図は内容を証明するものや申請その他の資料として用いることはできません。  
・地番図に記載の道路については、道路幅員・境界位置及び終始端位置などの道路の形状を示すものではありません。  
・この地番図は令和6年1月1日時点で作成したものであり、それ以降の分合筆等の異動については法務局で確認してください。  
・この地番図は1/1000を縮小しています。(A2サイズの場合)

令和 年 月 日  
福崎町役場 税務課

A2をA3に縮小コピーしています。

リ”	1223-4
ヌ”	1224-2
ル”	1233-2
ヲ”	1256-3
ワ”	1488-1
カ”	1489-1
ヨ”	1489-5
タ”	水
レ”	水
ソ”	水
ツ”	水

# 地番図

830  
 831  
 990-1  
 990-2  
 991  
 991-4  
 993-2  
 993-3  
 997-2  
 997-3  
 998-1  
 998-3  
 998-4  
 998-9  
 998-11  
 1003-3  
 1011-1  
 1019-4  
 1036-3  
 1044  
 1049-9  
 1055-3  
 1055-5  
 1055-8  
 1055-9  
 1056-3  
 1062-5  
 1062-6  
 1062-9  
 1062-13  
 1062-14  
 1063-3  
 1093-2  
 1096-3  
 1104-1  
 1105-2  
 1108-6  
 1108-7  
 1113-2  
 1118-3  
 1118-4  
 1118-5  
 1118-6  
 1118-7  
 1121-3  
 1484-1  
 1484-3  
 1508-3  
 1511-2  
 地番不明  
 (995-1+大字西田原字編1508-1  
 +大字西田原字編1508-5+大字西田原  
 字編1508-6+大字西田原字編150  
 8-7)  
 道  
 水  
 水  
 水  
 堤  
 へ  
 ト  
 チ  
 リ



ご注意  
 ・福崎町は、地番図の閲覧によって発生した直接または間接の損失、損害等について、一切の責任を負いません。  
 ・地番図の著作権は、福崎町にあります。  
 ・地番図は、営利目的で利用することはできません。  
 ・地番図の変形、変更、加筆、削除等の編集を行うことはできません。  
 ・地番図は、地番の配置を記載したものであり、地権者間の権利関係を表しているものではありません。そのため、権利関係の確認には使用できません。また、実測図ではないため求積の資料には適しません。  
 ・地番図は内容を証明するものや申請その他の資料として用いることはできません。  
 ・地番図に記載の道路については、道路幅員・境界位置及び終始端位置などの道路の形状を示すものではありません。  
 ・この地番図は令和6年1月1日時点で作成したものであり、それ以降の分合筆等の異動については法務局で確認してください。  
 ・この地番図は1/1000を縮小しています。(A2サイズの場合)  
 令和 年 月 日  
 福崎町役場 税務課

A 2 を A 3 に縮小コピーしています。

# 地番図

イロハニホヘトチリスルヲワカヨタレソツネナラムウノオクヤマケアサキユメシヒモセスンイロハニホヘトチリスルヲワカヨタレソツネナラムウノオクヤマケ

798-3  
802  
805-1  
829-4  
870-1  
870-2  
886-3  
889  
890-4  
891-4  
895-3  
896-2  
898-2  
898-3  
898-10  
898-11  
898-12  
898-20  
899-7  
899-8  
899-11  
899-13  
899-14  
899-17  
899-19  
964-4  
966-1  
978-2  
981-2  
982-1  
982-2  
1010-2  
1011-2

道  
水  
水  
1287  
1288-3  
1288-5  
1291-2  
1292-4  
1316  
1319-1  
1320-2  
1323-1  
1324-1  
1327-2  
1338-3  
1347-4  
1360-1  
1364-12  
1364-13  
1364-14  
1364-15  
1364-16  
1364-17  
1365-7  
1368-1  
1368-2  
1368-3  
1368-4  
1369-1  
1369-2  
1369-3  
1370  
1371  
1373-2  
1374-2  
1374-3  
1374-5  
1374-8  
1378-1  
1909-2  
水  
水



ご注意

- ・福崎町は、地番図の閲覧によって発生した直接または間接の損失、損害等について、一切の責任を負いません。
- ・地番図の著作権は、福崎町にあります。
- ・地番図は、営利目的で利用することはできません。
- ・地番図の変形、変更、加筆、削除等の編集を行うことはできません。
- ・地番図は、地番の配置を記載したものであり、地権者間の権利関係を表しているものではありません。そのため、権利関係の確認には使用できません。また、実測図ではないため求積の資料には適しません。
- ・地番図は内容を証明するものや申請その他の資料として用いることはできません。
- ・地番図に記載の道路については、道路幅員・境界位置及び終始端位置などの道路の形状を示すものではありません。

。この地番図は令和6年1月1日時点で作成したものであり、それ以降の分合筆等の異動については法務局で確認してください。

・この地番図は1/1000を縮小しています。(A2サイズの場合)

令和 年 月 日

福崎町役場 税務課

A2をA3に縮小コピーしています。



# 地番図

イロハニホヘトチリヌルヲワカヨタレソツネナラムウノオクヤマケフコエテアサキユメ  
49-1  
49-2  
113-2  
156-3  
156-6  
162  
164  
410-2  
412-2  
1160-1  
1160-2  
1307-3  
1313-3  
1314-3  
1315  
1321-1  
1323-2  
1324-3  
1325-3  
1326-1  
1326-3  
1892-8  
1911-2  
1911-4  
1919-2  
1921-2  
1922-3  
1922-4  
1922-6  
1924-2  
1927-2  
1933-2



ご注意  
・福崎町は、地番図の閲覧によって発生した直接または間接の損失、損害等について、一切の責任を負いません。  
・地番図の著作権は、福崎町にあります。  
・地番図は、営利目的で利用することはできません。  
・地番図の変形、変更、加筆、削除等の編集を行うことはできません。  
・地番図は、地番の配置を記載したものであり、地権者間の権利関係を表しているものではありません。そのため、権利関係の確認には使用できません。また、実測図ではないため求積の資料には適しません。  
・地番図は内容を証明するものや申請その他の資料として用いることはできません。  
・地番図に記載の道路については、道路幅員・境界位置及び終始端位置などの道路の形状を示すものではありません。  
・この地番図は令和6年1月1日時点で作成したものであり、それ以降の分合筆等の異動については法務局で確認してください。  
・この地番図は1/1000を縮小しています。(A2サイズの場合)

令和 年 月 日

福崎町役場 税務課

A2をA3に縮小コピーしています。

# 地番図

イロハニホヘトチリヌルヲ  
 145  
 156-1  
 156-3  
 160  
 168-2  
 179  
 222-17  
 230-2  
 265  
 2019  
 水  
 水



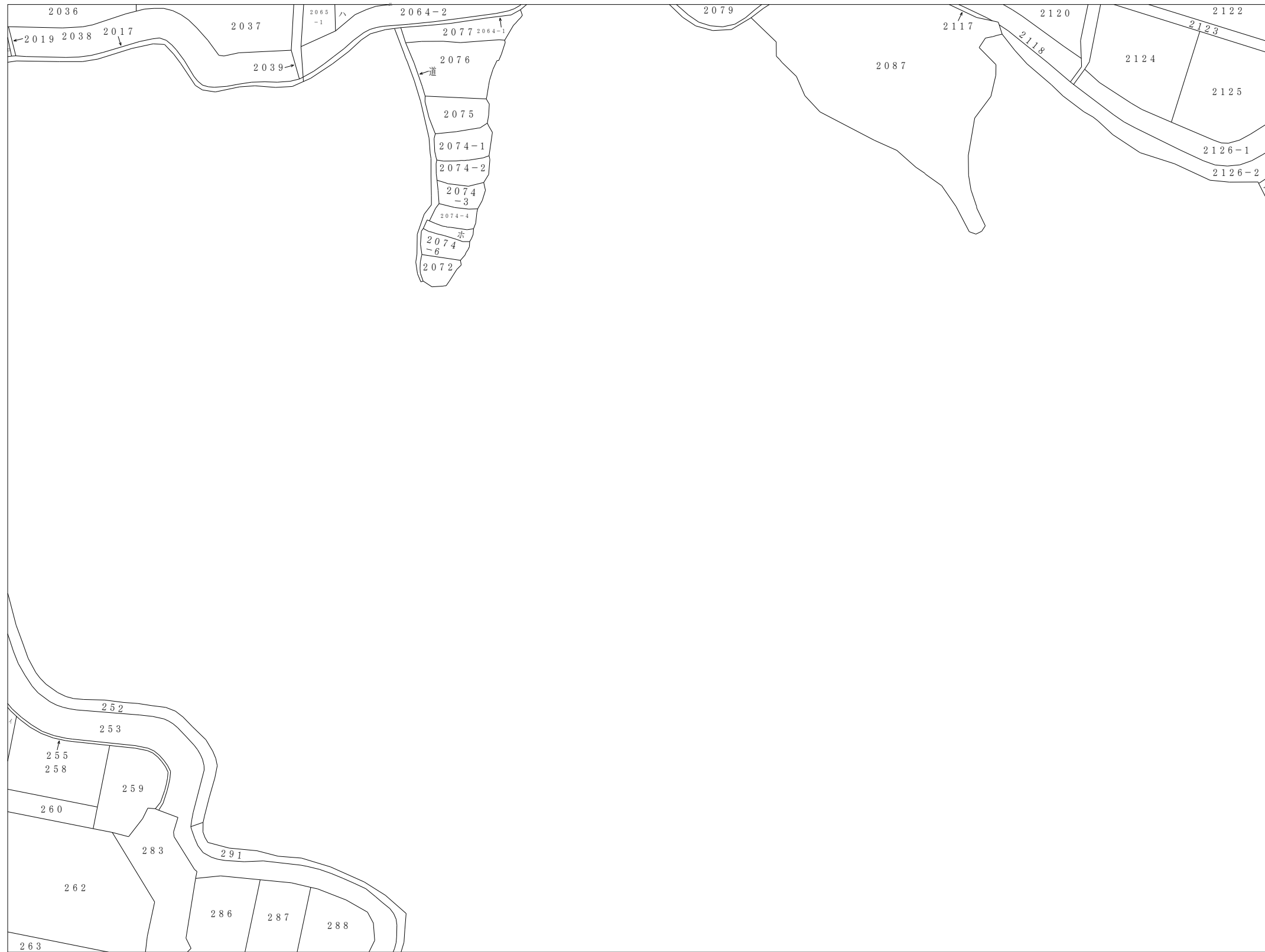
**ご注意**  
 ・福崎町は、地番図の閲覧によって発生した直接または間接の損失、損害等について、一切の責任を負いません。  
 ・地番図の著作権は、福崎町にあります。  
 ・地番図は、営利目的で利用することはできません。  
 ・地番図の変形、変更、加筆、削除等の編集を行うことはできません。  
 ・地番図は、地番の配置を記載したものであり、地権者間の権利関係を表しているものではありません。そのため、権利関係の確認には使用できません。また、実測図ではないため求積の資料には適しません。  
 ・地番図は内容を証明するものや申請その他の資料として用いることはできません。  
 ・地番図に記載の道路については、道路幅員・境界位置及び終始端位置などの道路の形状を示すものではありません。  
 ・この地番図は令和6年1月1日時点で作成したものであり、それ以降の分合筆等の異動については法務局で確認してください。  
 ・この地番図は1/1000を縮小しています。(A2サイズの場合)

令和 年 月 日

福崎町役場 税務課

A2をA3に縮小コピーしています。

# 地 番 図



イ  
ロ  
ハ  
ニ  
ホ  
ヘ  
257  
2018  
2066  
2067  
2074-5  
2127

ご注意  
・福崎町は、地番図の閲覧によって発生した直接または間接の損失、損害等について、一切の責任を負いません。  
・地番図の著作権は、福崎町にあります。  
・地番図は、営利目的で利用することはできません。  
・地番図の変形、変更、加筆、削除等の編集を行うことはできません。  
・地番図は、地番の配置を記載したものであり、地権者間の権利関係を表しているものではありません。そのため、権利関係の確認には使用できません。また、実測図ではないため求積の資料には適しません。  
・地番図は内容を証明するものや申請その他の資料として用いることはできません。  
・地番図に記載の道路については、道路幅員・境界位置及び終始端位置などの道路の形状を示すものではありません。  
・この地番図は令和6年1月1日時点で作成したものであり、それ以降の分合筆等の異動については法務局で確認してください。  
・この地番図は1/1000を縮小しています。(A2サイズの場合)

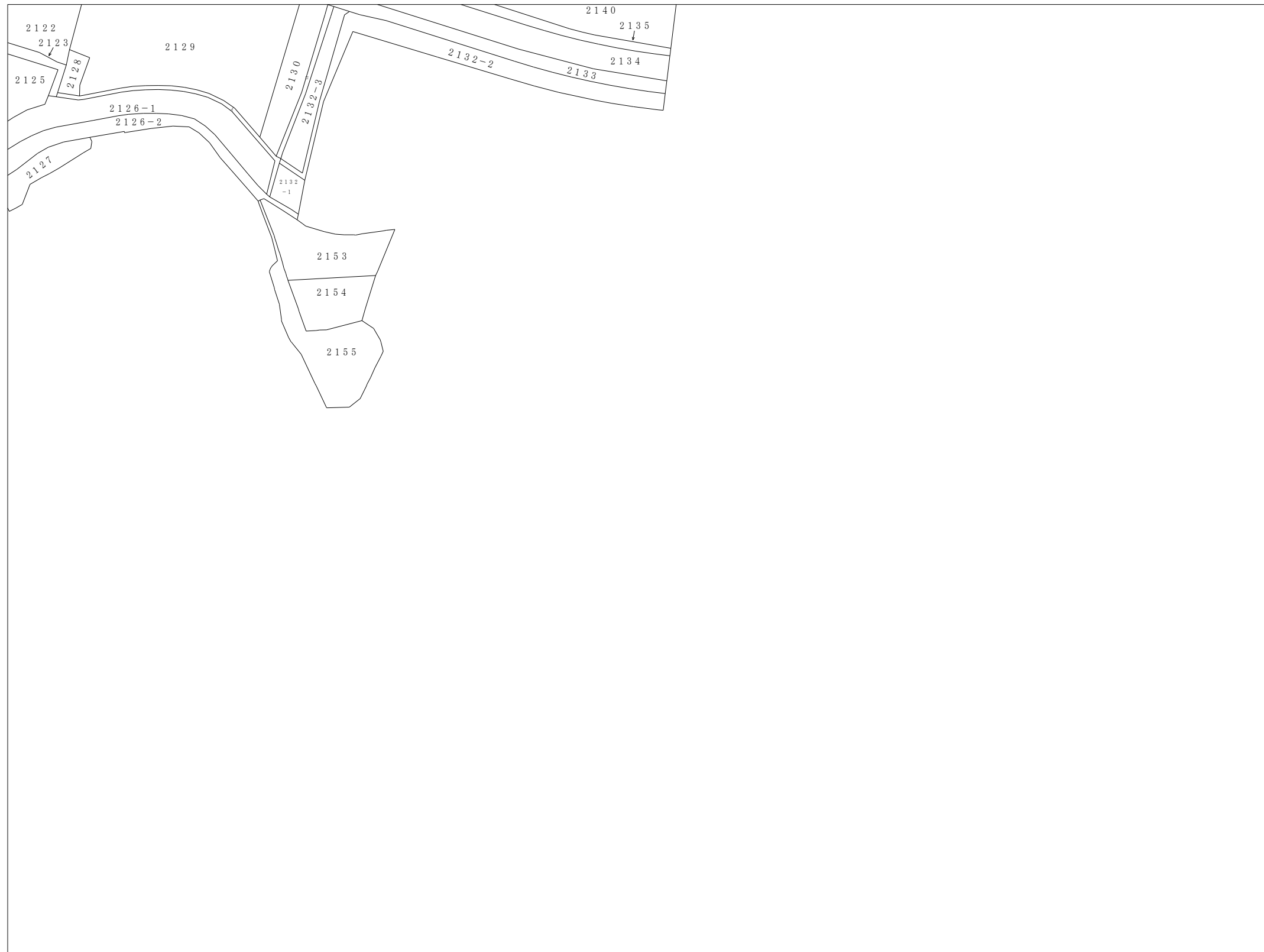
令和 年 月 日

福崎町役場 税務課

A2をA3に縮小コピーしています。

# 地番図

イ  
ロ  
ハ  
2126-3  
2131  
2188-1



ご注意

- ・福崎町は、地番図の閲覧によって発生した直接または間接の損失、損害等について、一切の責任を負いません。
- ・地番図の著作権は、福崎町にあります。
- ・地番図は、営利目的で利用することはできません。
- ・地番図の変形、変更、加筆、削除等の編集を行うことはできません。
- ・地番図は、地番の配置を記載したものであり、地権者間の権利関係を表しているものではありません。そのため、権利関係の確認には使用できません。また、実測図ではないため求積の資料には適しません。
- ・地番図は内容を証明するものや申請その他の資料として用いることはできません。
- ・地番図に記載の道路については、道路幅員・境界位置及び終始端位置などの道路の形状を示すものではありません。

。この地番図は令和6年1月1日時点で作成したものであり、それ以降の分合筆等の異動については法務局で確認してください。

- ・この地番図は1/1000を縮小しています。(A2サイズの場合)


令和 年 月 日

福崎町役場 税務課

A2をA3に縮小コピーしています。

# 地 番 図

イ 2204-2  
ロ 2205-1  
ハ 2205-2



ご注意  
・福崎町は、地番図の閲覧によって発生した直接または間接の損失、損害等について、一切の責任を負いません。  
・地番図の著作権は、福崎町にあります。  
・地番図は、営利目的で利用することはできません。  
・地番図の変形、変更、加筆、削除等の編集を行うことはできません。  
・地番図は、地番の配置を記載したものであり、地権者間の権利関係を表しているものではありません。そのため、権利関係の確認には使用できません。また、実測図ではないため求積の資料には適しません。  
・地番図は内容を証明するものや申請その他の資料として用いることはできません。  
・地番図に記載の道路については、道路幅員・境界位置及び終始端位置などの道路の形状を示すものではありません。  
・この地番図は令和6年1月1日時点で作成したものであり、それ以降の分合筆等の異動については法務局で確認してください。  
・この地番図は1/1000を縮小しています。(A2サイズの場合)

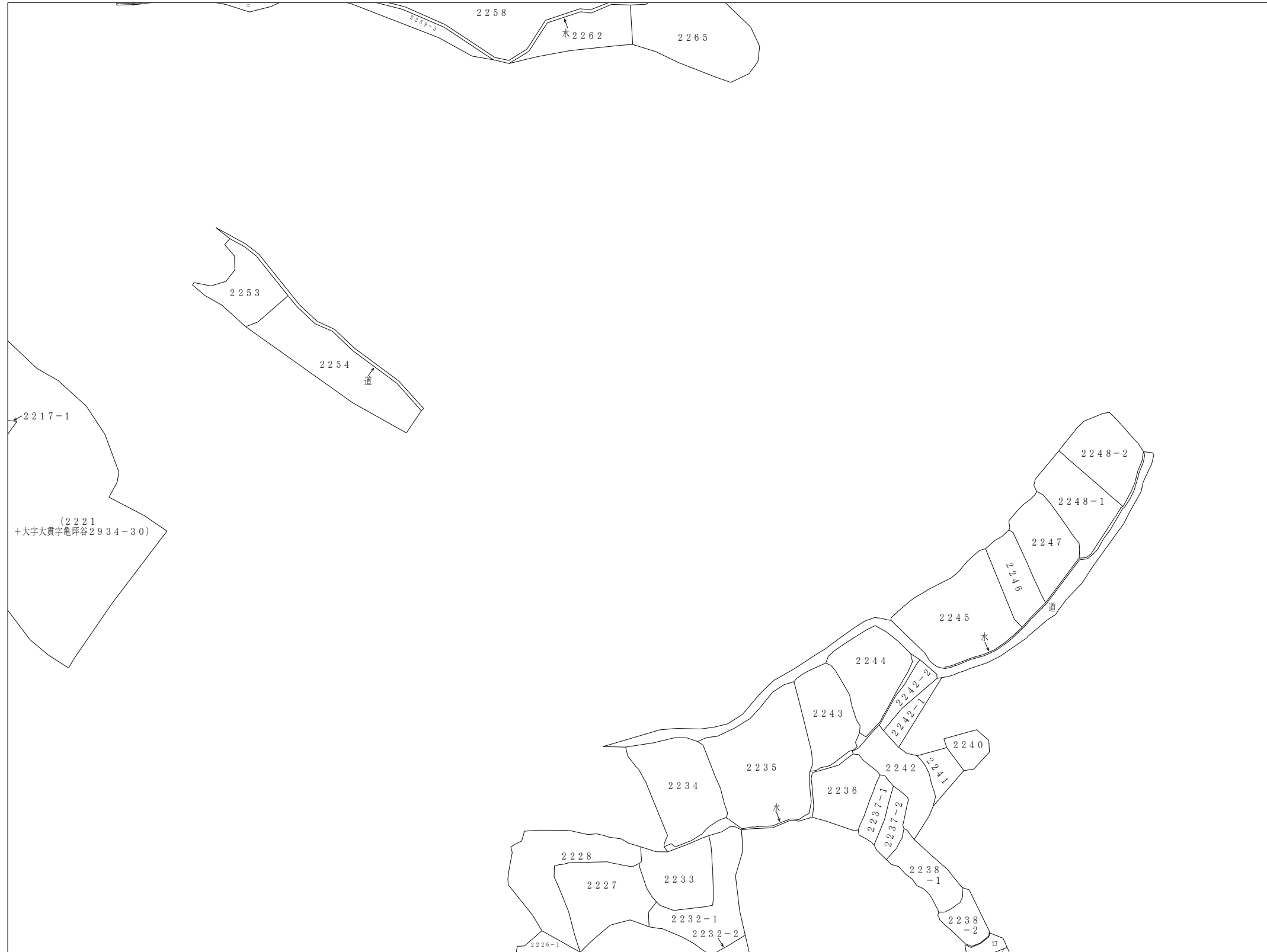
令和 年 月 日

福崎町役場 税務課

A 2 を A 3 に縮小コピーしています。

# 地 番 図

イ 2239  
ロ 2239-1  
ハ 2255  
ニ 2259-2  
ホ 水



**ご注意**  
 ・福崎町は、地番図の閲覧によって発生した直接または間接の損失、損害等について、一切の責任を負いません。  
 ・地番図の著作権は、福崎町にあります。  
 ・地番図は、営利目的で利用することはできません。  
 ・地番図の変形、変更、加筆、削除等の編集を行うことはできません。  
 ・地番図は、地番の配置を記載したものであり、地権者間の権利関係を表しているものではありません。そのため、権利関係の確認には使用できません。また、実測図ではないため求積の資料には適しません。  
 ・地番図は内容を証明するものや申請その他の資料として用いることはできません。  
 ・地番図に記載の道路については、道路幅員・境界位置及び終始端位置などの道路の形状を示すものではありません。  
 ・この地番図は令和6年1月1日時点で作成したものであり、それ以降の分合筆等の異動については法務局で確認してください。  
 ・この地番図は1/1000を縮小しています。(A2サイズの場合)

令和 年 月 日

福崎町役場 税務課

A 2 を A 3 に縮小コピーしています。

# 地 番 図

イ 3179  
 ロ 3190-4  
 ハ 3190-6  
 ニ 3191-2  
 ホ 3191-4  
 ヘ 3191-7  
 ト 3191-9  
 リ 3191-13  
 ニ 3192-3  
 ヌ 3192-4  
 ノ 3192-5  
 ハ 3192-6  
 ニ 3192-7  
 ホ 3192-8  
 ト 3192-18  
 リ 3192-25  
 ニ 3192-26  
 ヌ 3198-5  
 ノ 3202-3  
 ハ 3202-7  
 ニ 3202-8  
 ホ 3204-1  
 ト 3204-6  
 リ 3204-7  
 ニ 3204-8  
 ヌ 3204-9  
 ノ 3204-11  
 ハ 3204-12  
 ニ 3204-13  
 ホ 3204-15  
 ト 3204-18  
 リ 3204-19  
 ニ 3204-20  
 ヌ 3204-21  
 ノ 3204-22  
 ハ 3204-23  
 ニ 3204-24  
 ヌ 3205-7  
 ノ 3205-11  
 ハ 3206-17  
 ニ 3206-18  
 ホ 3206-19  
 ト 3206-20  
 リ 3206-21  
 ニ 3206-22  
 ヌ 3206-23  
 ノ 3207-8  
 ハ 3207-9  
 ニ 3207-11  
 ホ 3208-2  
 ト 3208-3  
 リ 3208-4  
 ニ 3209-3  
 ヌ 3209-4  
 ノ 3209-5  
 ハ 3210-9  
 ニ 3212-4  
 ホ 3212-5  
 ト 3217-1  
 リ 3218-1  
 ニ 3218-2  
 ヌ 3225  
 ノ (3178-1+3178-2+3178-3  
 +3190-3)  
 ハ (3223-1+3223-2+3226-2  
 +3228-1+3228-2)  
 ニ 道  
 ヌ 水  
 ノ 水  
 ハ 水  
 ニ 水  
 ホ 水  
 ト 水  
 リ 水  
 ニ 水  
 ヌ 水  
 ノ 水



ご注意  
 ・福崎町は、地番図の閲覧によって発生した直接または間接の損失、損害等について、一切の責任を負いません。  
 ・地番図の著作権は、福崎町にあります。  
 ・地番図は、営利目的で利用することはできません。  
 ・地番図の変形、変更、加筆、削除等の編集を行うことはできません。  
 ・地番図は、地番の配置を記載したものであり、地権者間の権利関係を表しているものではありません。そのため、権利関係の確認には使用できません。また、実測図ではないため求積の資料には適しません。  
 ・地番図は内容を証明するものや申請その他の資料として用いることはできません。  
 ・地番図に記載の道路については、道路幅員・境界位置及び終始端位置などの道路の形状を示すものではありません。  
 ・この地番図は令和6年1月1日時点で作成したものであり、それ以降の分合筆等の異動については法務局で確認してください。  
 ・この地番図は1/1000を縮小しています。(A2サイズの場合)

令和 年 月 日

福崎町役場 税務課

A 2 を A 3 に縮小コピーしています。



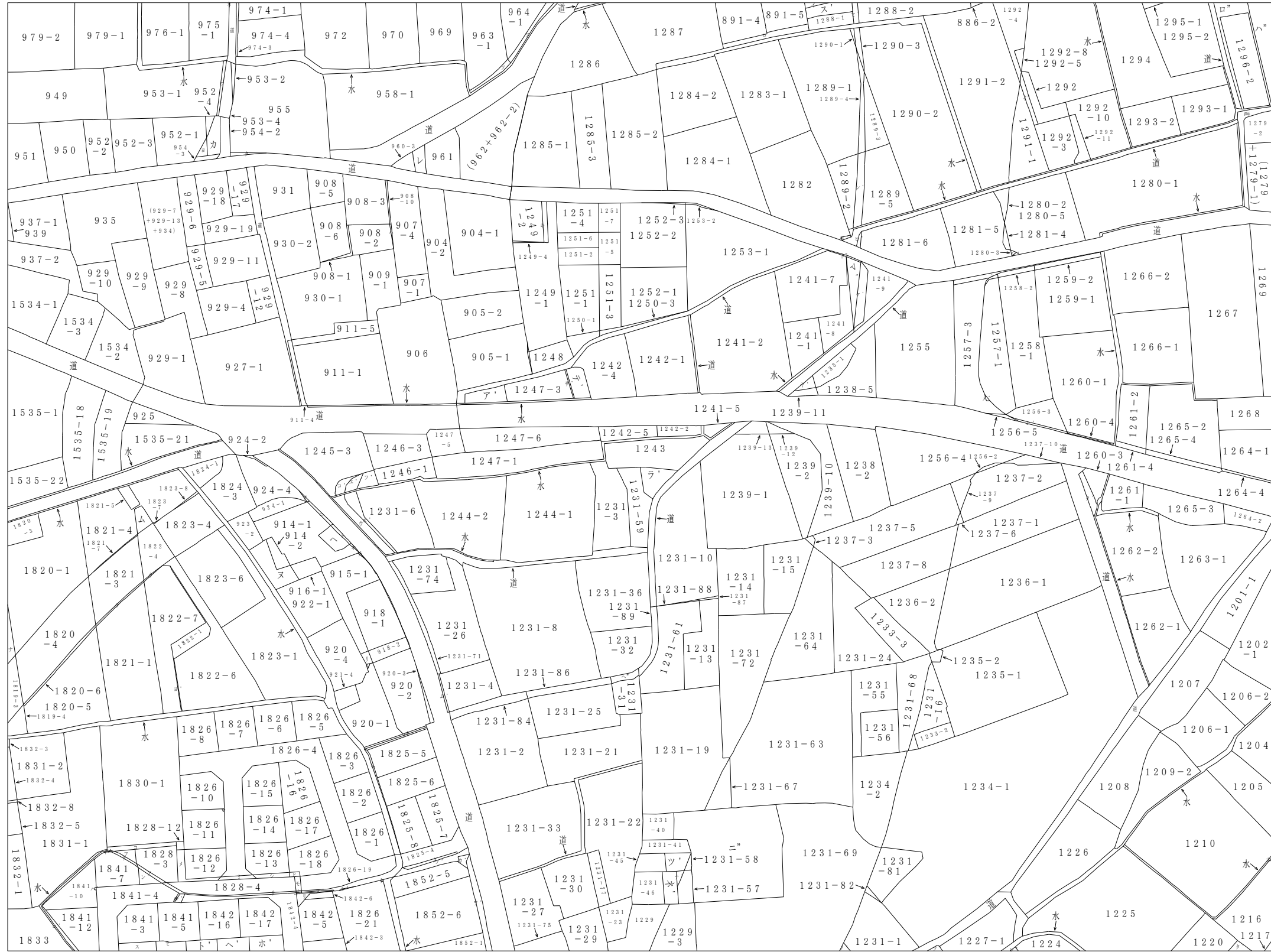


リ”	1328-2	ワI	1360-1
ヌ”	1328-3	カI	1360-3
ル”	1328-4	ヨI	1463-4
ヲ”	1330-4	タI	1463-6
ワ”	1330-5	レI	1465-1
カ”	1330-8	ソI	1487
ヨ”	1331-2	ツI	1488-1
タ”	1331-3	ネI	(1431-1、1432合併+1433-2
レ”	1331-4		+1434-2+1435+1436+143
ソ”	1331-5		7+1438+1439+1440+1441
ツ”	1331-7		+1442+1443+1444+大字西田原
ネ”	1331-8		字辻ノ前1619-2+大字西田原字辻ノ前1
ナ”	1331-9		620+大字西田原字辻ノ前1620-2+大
ラ”	1331-10		字西田原字辻ノ前1621-2)
ム”	1331-12	ナI	(1470-4+1473-2)
ウ”	1331-13	ラI	道
ノ”	1331-14	ムI	道
オ”	1332-2	ウI	道
ク”	1332-3	ノI	道
ヤ”	1332-4	オI	道
マ”	1332-6	クI	水
ケ”	1332-7	ヤI	水
フ”	1332-8	マI	水
コ”	1332-9	ケI	水
エ”	1332-10	フI	水
テ”	1333-3	コI	水
ア”	1333-6	エI	水
サ”	1334-3	テI	水
キ”	1334-4	アイ	水
ユ”	1334-11	サI	水
メ”	1334-13	キI	水
ミ”	1334-15		
シ”	1334-16		
ヒ”	1334-17		
モ”	1334-18		
セ”	1336-5		
ス”	1336-6		
ン”	1336-7		
イI	1336-8		
ロI	1336-9		
ハI	1336-10		
ニI	1338-8		
ホI	1338-11		
ヘI	1340-4		
トI	1340-5		
チI	1344-5		
リI	1346-3		
ヌI	1347-4		
ルI	1356-4		
ヲI	1357-1		



# 地番図

890-5  
 891-1  
 908-9  
 914-3  
 914-4  
 915-2  
 915-3  
 915-4  
 915-5  
 916-2  
 920-6  
 924-3  
 953-5  
 954-1  
 954-4  
 955-2  
 960-1  
 963-3  
 964-3  
 975-2  
 1819-1  
 1821-6  
 1822-5  
 1822-8  
 1825-1  
 1825-2  
 1825-3  
 1825-9  
 1826-9  
 1826-20  
 1828-2  
 1828-5  
 1828-6  
 1828-7  
 1828-8  
 1828-9  
 1828-10  
 1828-11  
 1828-13  
 1828-14  
 1828-15  
 1828-16  
 1828-17  
 1841-1  
 1841-2  
 1841-6  
 1841-8  
 1841-9  
 1841-11  
 1842-8  
 1842-18  
 1842-19  
 1842-20  
 1842-28  
 1842-30  
 1842-32  
 1851-6  
 1852-2  
 1852-3  
 1852-4  
 水  
 1219  
 1223  
 1228-1  
 1231-44  
 1231-47  
 1231-48  
 1231-60  
 1231-70  
 1231-76  
 1231-78  
 1231-85  
 1237-7  
 1239-8  
 1241-3  
 1241-10  
 1245  
 1245-4  
 1245-5  
 1247-2  
 1247-7  
 1247-8  
 1249-3  
 1256-6  
 1257-4  
 1257-5  
 1280-4  
 1281-1  
 1282-2  
 1288-3  
 1288-5  
 1289-6  
 1292-9  
 1296-1  
 1297  
 (1231-37+1231-38+1231-39+1231-42+1231-43+1231-49+1231-50+1231-51+1231-52+1231-53+1231-65+1231-62)  
 つづ



ご注意  
 ・福崎町は、地番図の閲覧によって発生した直接または間接の損失、損害等について、一切の責任を負いません。  
 ・地番図の著作権は、福崎町にあります。  
 ・地番図は、営利目的で利用することはできません。  
 ・地番図の変形、変更、加筆、削除等の編集を行うことはできません。  
 ・地番図は、地番の配置を記載したものであり、地権者間の権利関係を表しているものではありません。そのため、権利関係の確認には使用できません。また、実測図ではないため求積の資料には適しません。  
 ・地番図は内容を証明するものや申請その他の資料として用いることはできません。  
 ・地番図に記載の道路については、道路幅員・境界位置及び終始端位置などの道路の形状を示すものではありません。  
 ・この地番図は令和6年1月1日時点で作成したものであり、それ以降の分合筆等の異動については法務局で確認してください。  
 ・この地番図は1/1000を縮小しています。(A2サイズの場合)  
 令和 年 月 日  
 福崎町役場 税務課

A 2 を A 3 に縮小コピーしています。



# 地番図



イロハニホヘトチリスルヲフカヨタレソツネナラムウノオク  
172  
173  
196-2  
202  
263  
349-2  
356-2  
356-4  
369-2  
371-3  
371-4  
381-4  
390-2  
393-1  
474-6  
483-1  
483-8  
516-2  
518-3  
540-1  
550-3  
553-4  
水  
水  
水  
水  
水

ご注意  
・福崎町は、地番図の閲覧によって発生した直接または間接の損失、損害等について、一切の責任を負いません。  
・地番図の著作権は、福崎町にあります。  
・地番図は、営利目的で利用することはできません。  
・地番図の変形、変更、加筆、削除等の編集を行うことはできません。  
・地番図は、地番の配置を記載したものであり、地権者間の権利関係を表しているものではありません。そのため、権利関係の確認には使用できません。また、実測図ではないため求積の資料には適しません。  
・地番図は内容を証明するものや申請その他の資料として用いることはできません。  
・地番図に記載の道路については、道路幅員・境界位置及び終始端位置などの道路の形状を示すものではありません。

・この地番図は令和6年1月1日時点で作成したものであり、それ以降の分合筆等の異動については法務局で確認してください。  
・この地番図は1/1000を縮小しています。(A2サイズの場合)

令和 年 月 日

福崎町役場 税務課

A2をA3に縮小コピーしています。

# 地 番 図

イ 278  
ロ 301



**ご注意**  
 ・福崎町は、地番図の閲覧によって発生した直接または間接の損失、損害等について、一切の責任を負いません。  
 ・地番図の著作権は、福崎町にあります。  
 ・地番図は、営利目的で利用することはできません。  
 ・地番図の変形、変更、加筆、削除等の編集を行うことはできません。  
 ・地番図は、地番の配置を記載したものであり、地権者間の権利関係を表しているものではありません。そのため、権利関係の確認には使用できません。また、実測図ではないため求積の資料には適しません。  
 ・地番図は内容を証明するものや申請その他の資料として用いることはできません。  
 ・地番図に記載の道路については、道路幅員・境界位置及び終始端位置などの道路の形状を示すものではありません。  
 ・この地番図は令和6年1月1日時点で作成したものであり、それ以降の分合筆等の異動については法務局で確認してください。  
 ・この地番図は1/1000を縮小しています。(A2サイズの場合)


令和 年 月 日

福崎町役場 税務課

A 2 を A 3 に縮小コピーしています。

# 地 番 図

イ 2229-2  
ロ 2229-3  
ハ 2230-2  
ニ 2232-1  
ホ 2232-2



ご注意

- ・福崎町は、地番図の閲覧によって発生した直接または間接の損失、損害等について、一切の責任を負いません。
- ・地番図の著作権は、福崎町にあります。
- ・地番図は、営利目的で利用することはできません。
- ・地番図の変形、変更、加筆、削除等の編集を行うことはできません。
- ・地番図は、地番の配置を記載したものであり、地権者間の権利関係を表しているものではありません。そのため、権利関係の確認には使用できません。また、実測図ではないため求積の資料には適しません。
- ・地番図は内容を証明するものや申請その他の資料として用いることはできません。
- ・地番図に記載の道路については、道路幅員・境界位置及び終始端位置などの道路の形状を示すものではありません。

。この地番図は令和6年1月1日時点で作成したものであり、それ以降の分合筆等の異動については法務局で確認してください。

- ・この地番図は1/1000を縮小しています。(A2サイズの場合)

令和 年 月 日

福崎町役場 税務課

A 2 を A 3 に縮小コピーしています。

# 地番図

イロハニホヘトチリスルヲワカヨタレソツネナラムウノオクヤマケフコエテアサキユメシヒモセスン  
 2668-1  
 2668-2  
 2668-3  
 2674-4  
 2674-6  
 2674-9  
 2675-2  
 2675-4  
 2675-5  
 2675-6  
 2675-7  
 2676-1  
 2676-2  
 2676-4  
 2676-6  
 2676-7  
 2677-1  
 2677-4  
 2677-5  
 2678-3  
 2679-2  
 2679-3  
 2681-3  
 2681-4  
 2683-2  
 2683-3  
 2683-5  
 2683-6  
 2683-7  
 2683-8  
 2683-9  
 2683-10  
 2683-11  
 2684-5  
 2690-1  
 2690-5  
 2697-2  
 2700-1  
 2708-3  
 2708-4  
 2710-2  
 2713-2  
 2713-4  
 2713-7  
 2713-8  
 2713-9  
 2713-12  
 2713-14  
 2714-4  
 2717-4  
 2719-2  
 2719-7  
 2724-7  
 2726-2  
 2727-3  
 2729-7  
 2731  
 3090-1  
 3090-4  
 3094-3  
 3144-2  
 3147-3  
 3147-4  
 3153-2  
 3169-1  
 3171-2  
 3171-3  
 3177-4  
 3177-5  
 3177-6  
 3192-1  
 3192-4  
 3192-12  
 3192-13  
 3192-19  
 3192-27  
 3193-4  
 3193-6  
 (3173+3180+3182+3181-1)  
 (3178-1+3178-2+3178-3+3190-3)  
 道水  
 水  
 水  
 水  
 水  
 水  
 水  
 1370-8  
 1372-2  
 道水  
 水



ご注意  
 ・福崎町は、地番図の閲覧によって発生した直接または間接の損失、損害等について、一切の責任を負いません。  
 ・地番図の著作権は、福崎町にあります。  
 ・地番図は、営利目的で利用することはできません。  
 ・地番図の変形、変更、加筆、削除等の編集を行うことはできません。  
 ・地番図は、地番の配置を記載したものであり、地権者間の権利関係を表しているものではありません。そのため、権利関係の確認には使用できません。また、実測図ではないため求積の資料には適しません。  
 ・地番図は内容を証明するものや申請その他の資料として用いることはできません。  
 ・地番図に記載の道路については、道路幅員・境界位置及び終始端位置などの道路の形状を示すものではありません。  
 ・この地番図は令和6年1月1日時点で作成したものであり、それ以降の分合筆等の異動については法務局で確認してください。  
 ・この地番図は1/1000を縮小しています。(A2サイズの場合)  
 令和 年 月 日  
 福崎町役場 税務課

A2をA3に縮小コピーしています。



地番図

30994-2  
30994-3  
3117-2  
3118-2  
3122-2  
3123-2  
3128-2  
3132-2  
3136-4  
3137-2  
3137-3  
3138-4  
3138-5  
3139-5  
3139-7  
3147-1  
3147-5  
3148-2  
3157-2  
3157-3  
3157-5  
3159-3  
3159-5  
3159-6  
3159-8  
3159-9  
3162-2  
3165-2  
3165-3  
3168-2  
3169-2  
3170-1  
3171-1  
3171-2  
3183-1  
3183-3  
道  
水  
水  
水  
水  
水  
1348  
1356-3  
1360-3  
1361-2  
1370-1  
1370-11  
1370-14  
1387-2  
1387-4  
1387-6  
1387-8  
1387-9  
1388-5  
1388-13  
1388-14  
1388-24  
1388-25  
1397-2  
1397-9  
1398-2  
1399-3  
1402-2  
1402-5  
1405-2  
1406-2  
1420-1  
1421-2  
1427-10  
1427-11  
1427-12  
1427-13  
1427-14  
1427-15  
1427-16  
1427-17  
1428-1  
1428-3  
1428-5  
1429-8  
1431-7  
1431-10  
1431-11  
1431-13  
1431-2  
1434-3  
1620-8  
1620-9  
1620-9  
1620-9  
1620-21  
1620-24  
1620-27  
1620-28  
1620-29  
1620-30  
1620-32  
1620-33  
1620-34  
1620-37  
1620-38  
1620-41  
1621-1  
つく



○注意  
 ・福崎町は、地番図の閲覧によって発生した直接または間接の損失、損害等について、一切の責任を負いません。  
 ・地番図の著作権は、福崎町にあります。  
 ・地番図は、営利目的で利用することはできません。  
 ・地番図の変形、変更、加筆、削除等の編集を行うことはできません。  
 ・地番図は、地番の配置を記載したものであり、地権者間の権利関係を表しているものではありません。そのため、権利関係の確認には使用できません。また、実測図ではないため求積の資料には適しません。  
 ・地番図は内容を証明するものや申請その他の資料として用いることはできません。  
 ・地番図に記載の道路については、道路幅員・境界位置及び終始端位置などの道路の形状を示すものではありません。  
 ・この地番図は令和6年1月1日時点で作成したものであり、それ以降の分合筆等の異動については法務局で確認してください。  
 ・この地番図は1/1000を縮小しています。(A2サイズの場合)

令和 年 月 日

福崎町役場 税務課

A2をA3に縮小コピーしています。

# 地番図

1452-2  
1454  
1599-2  
1616-3  
1616-5  
1616-6  
1617-4  
1617-10  
1617-14  
1617-16  
1618-4  
1621-1  
1621-3  
1621-6  
1621-7  
1621-8  
1621-10  
1621-17  
1623-2  
1629-1  
1629-4  
1629-12  
1629-20  
1629-22  
1629-23  
1629-24  
1632-7  
1632-8  
1632-20  
1636-4  
1642-1  
1642-5  
1643-3  
1683-3  
1684-3  
1684-4  
1686-3  
1686-4  
1688-5  
1693-5  
1694-2  
1694-3  
1694-4  
1694-5  
1694-6  
1694-7  
1694-14  
1694-17  
1695-2  
1695-3  
1695-4  
1695-5  
1695-7  
1695-9  
1695-23  
1695-24  
1695-25  
1701-6  
1704-4  
1708-5  
1709-4  
1714-2  
1714-3  
1717-4  
1723-1  
1724-2  
1743-4  
1744-6  
1744-14  
1749-2  
1750-1  
1750-7  
1753  
1759  
1762-4  
1763-2  
1765-2  
1765-5  
1766-2  
1768-11  
1768-12  
1768-15  
1768-16  
1768-18  
1769-2  
1769-3  
1801-4  
1801-5  
1801-6  
1802-3  
1802-4  
1802-5  
1804-2  
1804-4  
1807-3  
1807-4  
1808-3  
1808-4  
1808-6  
1813-3  
つづく



ご注意  
・福崎町は、地番図の閲覧によって発生した直接または間接の損失、損害等について、一切の責任を負いません。  
・地番図の著作権は、福崎町にあります。  
・地番図は、営利目的で利用することはできません。  
・地番図の変形、変更、加筆、削除等の編集を行うことはできません。  
・地番図は、地番の配置を記載したものであり、地権者間の権利関係を表しているものではありません。そのため、権利関係の確認には使用できません。また、実測図ではないため求積の資料には適しません。  
・地番図は内容を証明するものや申請その他の資料として用いることはできません。  
・地番図に記載の道路については、道路幅員・境界位置及び終始端位置などの道路の形状を示すものではありません。

・この地番図は令和6年1月1日時点で作成したものであり、それ以降の分合筆等の異動については法務局で確認してください。  
・この地番図は1/1000を縮小しています。(A2サイズの場合)

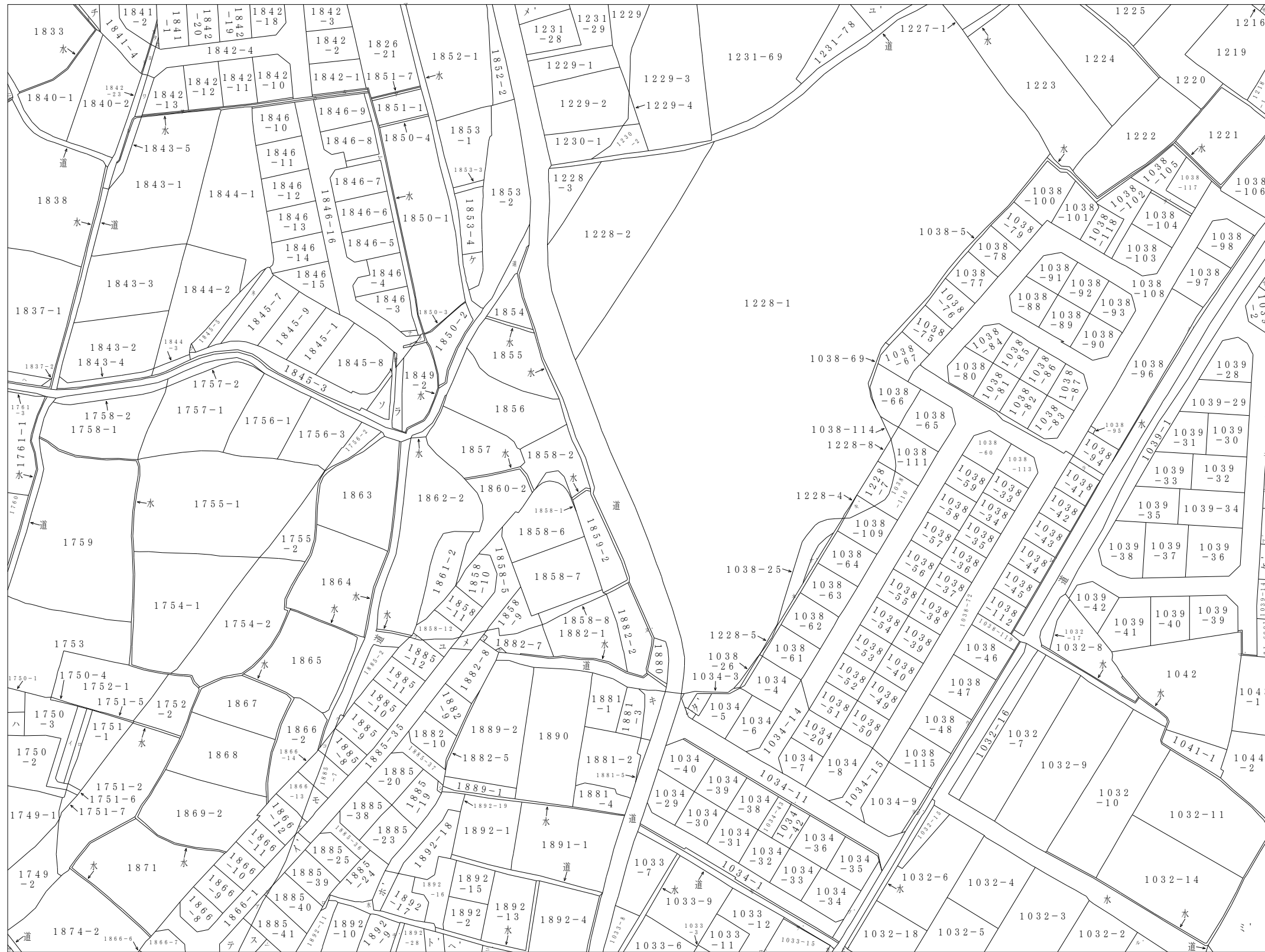
令和 年 月 日

福崎町役場 税務課

A2をA3に縮小コピーしています。

# 地番図

イロハニホヘトチリヌルヲワカヨタレソツネナラムウノオクヤマケフコエテアサキユメシヒモセスン  
 1750-5  
 1750-6  
 1750-7  
 1834-2  
 1835  
 1837-3  
 1841-9  
 1841-12  
 1841-13  
 1841-14  
 1842-7  
 1842-9  
 1842-14  
 1842-22  
 1842-24  
 1842-25  
 1842-29  
 1845-2  
 1845-4  
 1845-6  
 1846-1  
 1846-2  
 1846-17  
 1846-18  
 1846-19  
 1846-20  
 1848-2  
 1851-5  
 1852-6  
 1853-5  
 1853-5  
 1858-13  
 1866-15  
 1866-16  
 1866-18  
 1866-25  
 1875-2  
 1881-6  
 1882-3  
 1882-4  
 1882-6  
 1885-1  
 1885-5  
 1885-6  
 1885-14  
 1885-29  
 1885-30  
 1885-34  
 1885-42  
 1886-2  
 1892-7  
 1892-20  
 1892-21  
 1892-22  
 1892-32  
 水  
 水  
 1032-1  
 1033-2  
 1033-13  
 1033-14  
 1034-10  
 1034-12  
 1034-13  
 1034-16  
 1034-28  
 1038-2  
 1038-23  
 1038-68  
 1038-70  
 1038-71  
 1038-99  
 1038-107  
 1038-116  
 1039-3  
 1039-13  
 1039-15  
 1039-16  
 1039-17  
 1039-18  
 1039-19  
 1039-20  
 1217  
 1228-6  
 1231-1  
 1231-75  
 (991+大字東田原字籬イバ1062-1)  
 道  
 道  
 水  
 水



ご注意  
 ・福崎町は、地番図の閲覧によって発生した直接または間接の損失、損害等について、一切の責任を負いません。  
 ・地番図の著作権は、福崎町にあります。  
 ・地番図は、営利目的で利用することはできません。  
 ・地番図の変形、変更、加筆、削除等の編集を行うことはできません。  
 ・地番図は、地番の配置を記載したものであり、地権者間の権利関係を表しているものではありません。そのため、権利関係の確認には使用できません。また、実測図ではないため求積の資料には適しません。  
 ・地番図は内容を証明するものや申請その他の資料として用いることはできません。  
 ・地番図に記載の道路については、道路幅員・境界位置及び終始端位置などの道路の形状を示すものではありません。

。この地番図は令和6年1月1日時点で作成したものであり、それ以降の分合筆等の異動については法務局で確認してください。  
 ・この地番図は1/1000を縮小しています。(A2サイズの場合)

令和 年 月 日

福崎町役場 税務課

A2をA3に縮小コピーしています。

# 地 番 図

イロハニホヘトチリヌルヲ  
 436-3  
 599-1  
 618  
 870-5  
 870-6  
 1038-107  
 1039-4  
 1087-3  
 1098  
 1221  
 水  
 水



ご注意  
 ・福崎町は、地番図の閲覧によって発生した直接または間接の損失、損害等について、一切の責任を負いません。  
 ・地番図の著作権は、福崎町にあります。  
 ・地番図は、営利目的で利用することはできません。  
 ・地番図の変形、変更、加筆、削除等の編集を行うことはできません。  
 ・地番図は、地番の配置を記載したものであり、地権者間の権利関係を表しているものではありません。そのため、権利関係の確認には使用できません。また、実測図ではないため求積の資料には適しません。  
 ・地番図は内容を証明するものや申請その他の資料として用いることはできません。  
 ・地番図に記載の道路については、道路幅員・境界位置及び終始端位置などの道路の形状を示すものではありません。  
 ・この地番図は令和6年1月1日時点で作成したものであり、それ以降の分合筆等の異動については法務局で確認してください。  
 ・この地番図は1/1000を縮小しています。(A2サイズの場合)

令和 年 月 日  
 福崎町役場 税務課

A 2 を A 3 に縮小コピーしています。

# 地 番 図

イロハニホヘトチリスラヲカヨタレソツネナラムウノオク  
 503-2  
 505-7  
 505-8  
 534-3  
 535-1  
 535-6  
 535-7  
 535-8  
 546-2  
 546-3  
 547-3  
 552  
 554-5  
 555-1  
 555-3  
 555-6  
 555-7  
 555-8  
 555-9  
 555-10  
 555-11  
 555-12  
 558-3  
 562-4  
 599-1  
 水  
 水



ご注意  
 ・福崎町は、地番図の閲覧によって発生した直接または間接の損失、損害等について、一切の責任を負いません。  
 ・地番図の著作権は、福崎町にあります。  
 ・地番図は、営利目的で利用することはできません。  
 ・地番図の変形、変更、加筆、削除等の編集を行うことはできません。  
 ・地番図は、地番の配置を記載したものであり、地権者間の権利関係を表しているものではありません。そのため、権利関係の確認には使用できません。また、実測図ではないため求積の資料には適しません。  
 ・地番図は内容を証明するものや申請その他の資料として用いることはできません。  
 ・地番図に記載の道路については、道路幅員・境界位置及び終始端位置などの道路の形状を示すものではありません。  
 ・この地番図は令和6年1月1日時点で作成したものであり、それ以降の分合筆等の異動については法務局で確認してください。  
 ・この地番図は1/1000を縮小しています。(A2サイズの場合)

令和 年 月 日

福崎町役場 税務課

A 2 を A 3 に縮小コピーしています。

# 地 番 図

イ 534-3  
ロ 584-1



ご注意  
・福崎町は、地番図の閲覧によって発生した直接または間接の損失、損害等について、一切の責任を負いません。  
・地番図の著作権は、福崎町にあります。  
・地番図は、営利目的で利用することはできません。  
・地番図の変形、変更、加筆、削除等の編集を行うことはできません。  
・地番図は、地番の配置を記載したものであり、地権者間の権利関係を表しているものではありません。そのため、権利関係の確認には使用できません。また、実測図ではないため求積の資料には適しません。  
・地番図は内容を証明するものや申請その他の資料として用いることはできません。  
・地番図に記載の道路については、道路幅員・境界位置及び終始端位置などの道路の形状を示すものではありません。  
・この地番図は令和6年1月1日時点で作成したものであり、それ以降の分合筆等の異動については法務局で確認してください。  
・この地番図は1/1000を縮小しています。(A2サイズの場合)

令和 年 月 日

福崎町役場 税務課

A 2 を A 3 に縮小コピーしています。

# 地 番 図

イロハニホヘトチリヌルヲ  
2600  
2606  
2607  
2608  
2609  
2616-2  
2626  
2636  
2637  
道  
水  
水  
水



ご注意  
・福崎町は、地番図の閲覧によって発生した直接または間接の損失、損害等について、一切の責任を負いません。  
・地番図の著作権は、福崎町にあります。  
・地番図は、営利目的で利用することはできません。  
・地番図の変形、変更、加筆、削除等の編集を行うことはできません。  
・地番図は、地番の配置を記載したものであり、地権者間の権利関係を表しているものではありません。そのため、権利関係の確認には使用できません。また、実測図ではないため求積の資料には適しません。  
・地番図は内容を証明するものや申請その他の資料として用いることはできません。  
・地番図に記載の道路については、道路幅員・境界位置及び終始端位置などの道路の形状を示すものではありません。  
・この地番図は令和6年1月1日時点で作成したものであり、それ以降の分合筆等の異動については法務局で確認してください。  
・この地番図は1/1000を縮小しています。(A2サイズの場合)

令和 年 月 日

福崎町役場 税務課

A 2 を A 3 に縮小コピーしています。

地番図

イロハニホヘトチリスルヲワカヨタレソツネナラムウノオクヤマケフコエテアサキユメシヒモセスンイロハニホヘトチリスルヲワカヨタレソツネナラムウノオクヤマケフコエ  
2600  
2623-2  
2625  
2639  
2665-2  
2668-3  
2670-2  
2674-2  
2674-3  
2674-4  
2674-6  
2674-7  
2674-8  
2674-9  
2675-1  
2675-3  
2675-5  
2675-6  
2675-8  
2680  
2690-2  
2690-4  
2694-2  
2696-3  
2697-3  
2729-2  
2729-3  
2733-2  
2735-2  
2748-4  
2753-2  
2767-4  
2798-4  
2807  
2848-1  
2848-2  
2849-1  
2849-2  
2887  
2898-2  
2906  
2907-2  
3042-1  
3051-1  
3061-2  
3061-3  
3063-2  
3063-5  
3063-7  
3063-8  
3076-4  
3077-1  
3078-3  
3083-1  
3083-3  
3084-1  
3084-3  
3090-1  
3090-5  
3095-4  
3096-2  
3098-3  
3098-5  
3098-8  
3101-2  
3102-1  
3102-2  
3102-3  
3103-3  
3103-4  
3103-6  
道  
水  
水  
水  
水  
水



ご注意  
・福崎町は、地番図の閲覧によって発生した直接または間接の損失、損害等について、一切の責任を負いません。  
・地番図の著作権は、福崎町にあります。  
・地番図は、営利目的で利用することはできません。  
・地番図の変形、変更、加筆、削除等の編集を行うことはできません。  
・地番図は、地番の配置を記載したものであり、地権者間の権利関係を表しているものではありません。そのため、権利関係の確認には使用できません。また、実測図ではないため求積の資料には適しません。  
・地番図は内容を証明するものや申請その他の資料として用いることはできません。  
・地番図に記載の道路については、道路幅員・境界位置及び終始端位置などの道路の形状を示すものではありません。  
・この地番図は令和6年1月1日時点で作成したものであり、それ以降の分合筆等の異動については法務局で確認してください。  
・この地番図は1/1000を縮小しています。(A2サイズの場合)  
令和 年 月 日  
福崎町役場 税務課

A 2 を A 3 に縮小コピーしています。





# 地番図

1793-4  
1794-2  
1794-4  
1794-5  
1794-6  
1794-8  
1796-2  
1961-2  
1971-2  
1971-4  
1973-3  
1979-4  
1639-2  
1639-3  
1639-5  
1642-5  
1643-6  
1643-7  
1660  
1667-3  
1674-1  
1674-4  
1674-5  
1675-4  
1680-3  
1723  
1724-2  
1906-2  
1906-3  
1906-4  
1908-3  
1909-2  
1910-4  
1910-6  
1913-3  
1914-1  
1919-1  
1921-3  
1921-4  
1923-5  
1924-5  
1924-6  
1927-1  
1927-4  
1928-4  
1928-5  
1937-4  
1939-4  
1943-3  
1946-4  
1949-3  
1956-3  
1958-2  
1959-2  
1988-1  
2007-1  
2018-1  
水  
水  
水  
水



ご注意  
 ・福崎町は、地番図の閲覧によって発生した直接または間接の損失、損害等について、一切の責任を負いません。  
 ・地番図の著作権は、福崎町にあります。  
 ・地番図は、営利目的で利用することはできません。  
 ・地番図の変形、変更、加筆、削除等の編集を行うことはできません。  
 ・地番図は、地番の配置を記載したものであり、地権者間の権利関係を表しているものではありません。そのため、権利関係の確認には使用できません。また、実測図ではないため求積の資料には適しません。  
 ・地番図は内容を証明するものや申請その他の資料として用いることはできません。  
 ・地番図に記載の道路については、道路幅員・境界位置及び終始端位置などの道路の形状を示すものではありません。

。この地番図は令和6年1月1日時点で作成したものであり、それ以降の分合筆等の異動については法務局で確認してください。  
 ・この地番図は1/1000を縮小しています。(A2サイズの場合)

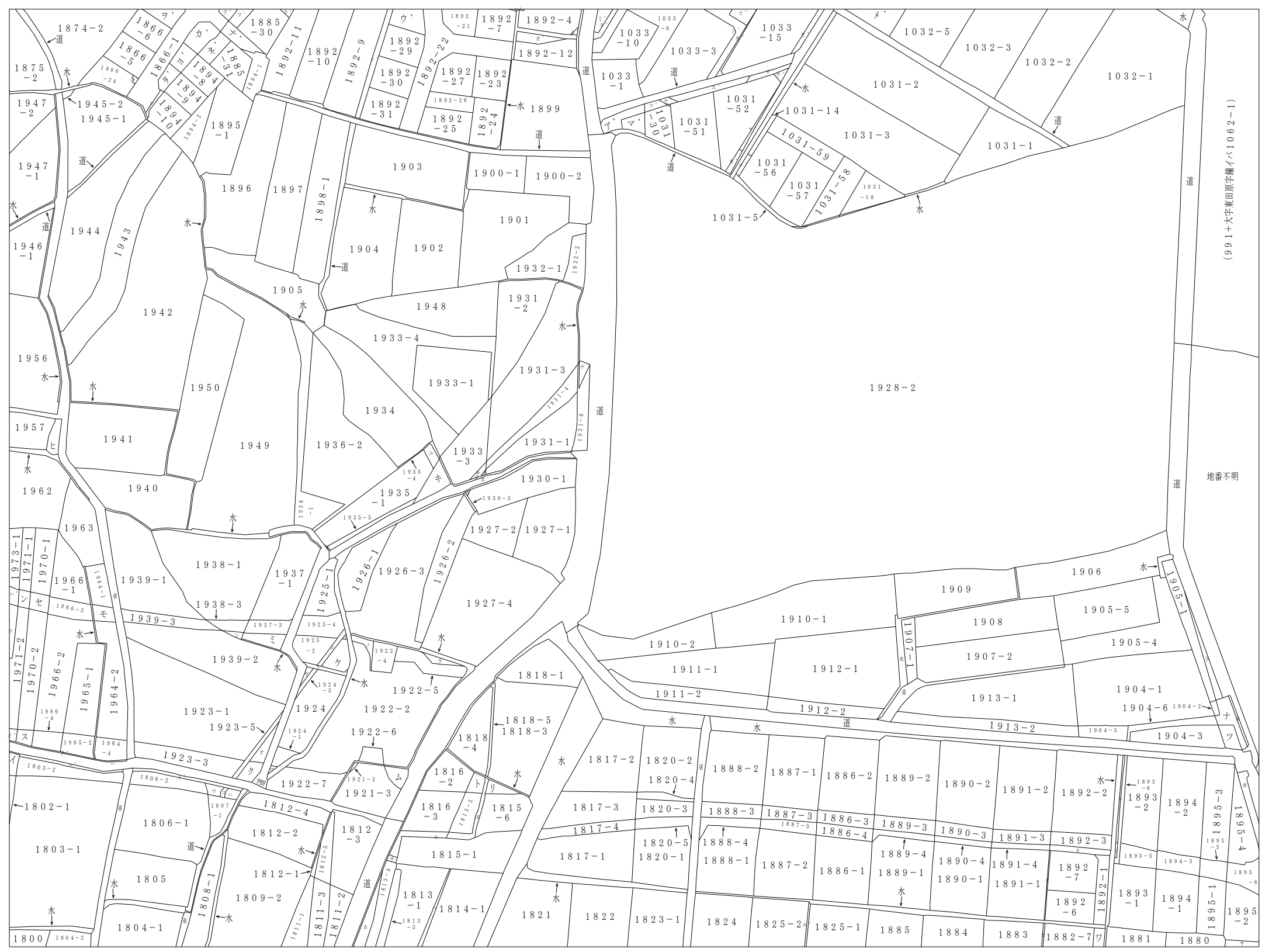
令和 年 月 日

福崎町役場 税務課

A2をA3に縮小コピーしています。

地 番 図

1802-2  
1807-2  
1807-3  
1807-4  
1813-2  
1814-2  
1815-2  
1815-3  
1815-4  
1815-7  
1816-4  
1879-1  
1882-1  
1882-2  
1882-3  
1882-4  
1892-4  
1892-5  
1893-3  
1893-4  
1904-4  
1904-7  
1904-8  
1905-3  
1921-1  
1922-1  
1922-3  
1923-2  
1923-4  
1924-2  
1924-4  
1925-3  
1925-5  
1925-6  
1930-2  
1931-5  
1933-2  
1933-5  
1935-2  
1935-3  
1935-6  
1937-2  
1938-2  
1963-1  
1964-3  
1970-3  
1970-4  
1971-3  
1971-4  
1973-2  
1973-3  
道  
水  
1866-7  
1866-18  
1866-19  
1866-20  
1866-21  
1866-22  
1866-23  
1885-29  
1885-32  
1885-33  
1885-41  
1892-14  
1892-28  
1892-32  
1892-33  
水  
1031-4  
1031-10  
1031-22  
1031-24  
1031-29  
1031-31  
1031-35  
1031-50  
1031-53  
1031-54  
1031-55  
1032-18  
1033-8  
1033-11  
1033-12  
1033-13  
1033-14  
水



ご注意  
 ・福崎町は、地番図の閲覧によって発生した直接または間接の損失、損害等について、一切の責任を負いません。  
 ・地番図の著作権は、福崎町にあります。  
 ・地番図は、営利目的で利用することはできません。  
 ・地番図の変形、変更、加筆、削除等の編集を行うことはできません。  
 ・地番図は、地番の配置を記載したものであり、地権者間の権利関係を表しているものではありません。そのため、権利関係の確認には使用できません。また、実測図ではないため求積の資料には適しません。  
 ・地番図は内容を証明するものや申請その他の資料として用いることはできません。  
 ・地番図に記載の道路については、道路幅員・境界位置及び終始端位置などの道路の形状を示すものではありません。  
 ・この地番図は令和6年1月1日時点で作成したものであり、それ以降の分合筆等の異動については法務局で確認してください。  
 ・この地番図は1/1000を縮小しています。(A2サイズの場合)

令和 年 月 日

福崎町役場 税務課

A 2 を A 3 に縮小コピーしています。

# 地 番 図

イロハニホヘトチリヌ  
 1879  
 1895-2  
 1895-4  
 1895-6  
 水  
 868-4  
 1012-1  
 1012-4  
 1012-5  
 水



ご注意  
 ・福崎町は、地番図の閲覧によって発生した直接または間接の損失、損害等について、一切の責任を負いません。  
 ・地番図の著作権は、福崎町にあります。  
 ・地番図は、営利目的で利用することはできません。  
 ・地番図の変形、変更、加筆、削除等の編集を行うことはできません。  
 ・地番図は、地番の配置を記載したものであり、地権者間の権利関係を表しているものではありません。そのため、権利関係の確認には使用できません。また、実測図ではないため求積の資料には適しません。  
 ・地番図は内容を証明するものや申請その他の資料として用いることはできません。  
 ・地番図に記載の道路については、道路幅員・境界位置及び終始端位置などの道路の形状を示すものではありません。  
 ・この地番図は令和6年1月1日時点で作成したものであり、それ以降の分合筆等の異動については法務局で確認してください。  
 ・この地番図は1/1000を縮小しています。(A2サイズの場合)

令和 年 月 日

福崎町役場 税務課

A 2 を A 3 に縮小コピーしています。

# 地 番 図

イ 711-12



**ご注意**  
 ・福崎町は、地番図の閲覧によって発生した直接または間接の損失、損害等について、一切の責任を負いません。  
 ・地番図の著作権は、福崎町にあります。  
 ・地番図は、営利目的で利用することはできません。  
 ・地番図の変形、変更、加筆、削除等の編集を行うことはできません。  
 ・地番図は、地番の配置を記載したものであり、地権者間の権利関係を表しているものではありません。そのため、権利関係の確認には使用できません。また、実測図ではないため求積の資料には適しません。  
 ・地番図は内容を証明するものや申請その他の資料として用いることはできません。  
 ・地番図に記載の道路については、道路幅員・境界位置及び終始端位置などの道路の形状を示すものではありません。  
 ・この地番図は令和6年1月1日時点で作成したものであり、それ以降の分合筆等の異動については法務局で確認してください。  
 ・この地番図は1/1000を縮小しています。(A2サイズの場合)

令和 年 月 日  
 福崎町役場 税務課

A 2 を A 3 に縮小コピーしています。

# 地 番 図



ご注意

- ・福崎町は、地番図の閲覧によって発生した直接または間接の損失、損害等について、一切の責任を負いません。
- ・地番図の著作権は、福崎町にあります。
- ・地番図は、営利目的で利用することはできません。
- ・地番図の変形、変更、加筆、削除等の編集を行うことはできません。
- ・地番図は、地番の配置を記載したものであり、地権者間の権利関係を表しているものではありません。そのため、権利関係の確認には使用できません。また、実測図ではないため求積の資料には適しません。
- ・地番図は内容を証明するものや申請その他の資料として用いることはできません。
- ・地番図に記載の道路については、道路幅員・境界位置及び終始端位置などの道路の形状を示すものではありません。

。この地番図は令和6年1月1日時点で作成したものであり、それ以降の分合筆等の異動については法務局で確認してください。

- ・この地番図は1/1000を縮小しています。(A2サイズの場合)

令和 年 月 日

福崎町役場 税務課

A 2 を A 3 に縮小コピーしています。

# 地番図

イロハニホヘトチリヌルヲカヨタレソツネナラムウノオクヤマケアサキユメシヒモセ  
 2346-2  
 2346-3  
 2346-4  
 2348-2  
 2444  
 2452-8  
 2452-9  
 2456-2  
 2464  
 2500-2  
 2500-3  
 2506  
 2509-3  
 2515-2  
 2531-1  
 2531-2  
 2532  
 2532-3  
 2533-1  
 2533-2  
 2534  
 2535-4  
 2541-2  
 2541-4  
 2541-5  
 2543-1  
 2543-2  
 2549-1  
 2550-2  
 2551-3  
 2551-4  
 2555  
 2571-3  
 2571-4  
 2578-2  
 2619  
 2830-1  
 2831-3  
 2832-2  
 (2344+2355)  
 道  
 水



**ご注意**  
 ・福崎町は、地番図の閲覧によって発生した直接または間接の損失、損害等について、一切の責任を負いません。  
 ・地番図の著作権は、福崎町にあります。  
 ・地番図は、営利目的で利用することはできません。  
 ・地番図の変形、変更、加筆、削除等の編集を行うことはできません。  
 ・地番図は、地番の配置を記載したものであり、地権者間の権利関係を表しているものではありません。そのため、権利関係の確認には使用できません。また、実測図ではないため求積の資料には適しません。  
 ・地番図は内容を証明するものや申請その他の資料として用いることはできません。  
 ・地番図に記載の道路については、道路幅員・境界位置及び終始端位置などの道路の形状を示すものではありません。  
 ・この地番図は令和6年1月1日時点で作成したものであり、それ以降の分合筆等の異動については法務局で確認してください。  
 ・この地番図は1/1000を縮小しています。(A2サイズの場合)  
 令和 年 月 日  
 福崎町役場 税務課

A 2 を A 3 に縮小コピーしています。





# 地番図

イロハニホヘトチリスルヲワカヨタレソツネナラムウノオクヤマケアサキユメシヒモセスンイロハニホヘトチリスルヲワカヨタレ

1999-4  
2006-1  
2006-3  
2006-4  
2007-2  
2009-2  
2009-3  
2010-1  
2010-4  
2045-3  
2048-2  
2053-5  
2053-9  
2053-11  
2053-12  
2053-17  
2053-18  
2054-2  
2054-3  
2054-5  
2054-19  
2054-20  
2054-21  
2063-7  
2206-2  
2206-4  
2208-3  
2221-2  
2222-1  
2222-3  
2222-4  
2222-5  
2222-7  
2222-8  
2222-9  
2222-10  
2222-11  
2222-12  
2222-13  
2222-14  
2222-15  
2222-16  
2222-17  
2222-18  
2222-19  
2222-20  
2222-21  
2222-22  
2222-23  
2222-24  
2222-25  
2222-26  
2222-27  
2222-28  
2222-29  
2222-30  
2222-31  
2222-32  
2222-33  
2222-34  
2222-35  
2222-36  
2222-37  
2222-38  
2222-39  
2222-40  
2222-41  
2222-42  
2222-43  
2222-44  
2222-45  
2222-46  
2222-47  
2222-48  
2222-49  
2222-50  
2222-51  
2222-52  
2222-53  
2222-54  
2222-55  
2222-56  
2222-57  
2222-58  
2222-59  
2222-60  
2222-61  
2222-62  
2222-63  
2222-64  
2222-65  
2222-66  
2222-67  
2222-68  
2222-69  
2222-70  
2222-71  
2222-72  
2222-73  
2222-74  
2222-75  
2222-76  
2222-77  
2222-78  
2222-79  
2222-80  
2222-81  
2222-82  
2222-83  
2222-84  
2222-85  
2222-86  
2222-87  
2222-88  
2222-89  
2222-90  
2222-91  
2222-92  
2222-93  
2222-94  
2222-95  
2222-96  
2222-97  
2222-98  
2222-99  
2222-100



ご注意

- ・福崎町は、地番図の閲覧によって発生した直接または間接の損失、損害等について、一切の責任を負いません。
- ・地番図の著作権は、福崎町にあります。
- ・地番図は、営利目的で利用することはできません。
- ・地番図の変形、変更、加筆、削除等の編集を行うことはできません。
- ・地番図は、地番の配置を記載したものであり、地権者間の権利関係を表しているものではありません。そのため、権利関係の確認には使用できません。また、実測図ではないため求積の資料には適しません。
- ・地番図は内容を証明するものや申請その他の資料として用いることはできません。
- ・地番図に記載の道路については、道路幅員・境界位置及び終始端位置などの道路の形状を示すものではありません。

。この地番図は令和6年1月1日時点で作成したものであり、それ以降の分合筆等の異動については法務局で確認してください。

・この地番図は1/1000を縮小しています。(A2サイズの場合)

令和 年 月 日

福崎町役場 税務課

A 2 を A 3 に縮小コピーしています。



# 地 番 図

イロハニホヘトチリスルヲフカヨotareソツネ  
 1318-7  
 1320-3  
 1320-6  
 1321-2  
 1371-6  
 1371-11  
 1371-13  
 1382-17  
 1775  
 1777-1  
 1779-11  
 1780-6  
 1786  
 1811-2  
 1813-3  
 1814-2  
 1882-1  
 道  
 道  
 水



ご注意  
 ・福崎町は、地番図の閲覧によって発生した直接または間接の損失、損害等について、一切の責任を負いません。  
 ・地番図の著作権は、福崎町にあります。  
 ・地番図は、営利目的で利用することはできません。  
 ・地番図の変形、変更、加筆、削除等の編集を行うことはできません。  
 ・地番図は、地番の配置を記載したものであり、地権者間の権利関係を表しているものではありません。そのため、権利関係の確認には使用できません。また、実測図ではないため求積の資料には適しません。  
 ・地番図は内容を証明するものや申請その他の資料として用いることはできません。  
 ・地番図に記載の道路については、道路幅員・境界位置及び終始端位置などの道路の形状を示すものではありません。  
 ・この地番図は令和6年1月1日時点で作成したものであり、それ以降の分合筆等の異動については法務局で確認してください。  
 ・この地番図は1/1000を縮小しています。(A2サイズの場合)

令和 年 月 日

福崎町役場 税務課

A 2 を A 3 に縮小コピーしています。

# 地番図

イロハニホヘトチリ  
 1316-3  
 1316-4  
 1321-2  
 道  
 水道  
 729-2  
 942  
 1012-4



ご注意

- ・福崎町は、地番図の閲覧によって発生した直接または間接の損失、損害等について、一切の責任を負いません。
- ・地番図の著作権は、福崎町にあります。
- ・地番図は、営利目的で利用することはできません。
- ・地番図の変形、変更、加筆、削除等の編集を行うことはできません。
- ・地番図は、地番の配置を記載したものであり、地権者間の権利関係を表しているものではありません。そのため、権利関係の確認には使用できません。また、実測図ではないため求積の資料には適しません。
- ・地番図は内容を証明するものや申請その他の資料として用いることはできません。
- ・地番図に記載の道路については、道路幅員・境界位置及び終始端位置などの道路の形状を示すものではありません。

。この地番図は令和6年1月1日時点で作成したものであり、それ以降の分合筆等の異動については法務局で確認してください。

・この地番図は1/1000を縮小しています。(A2サイズの場合)

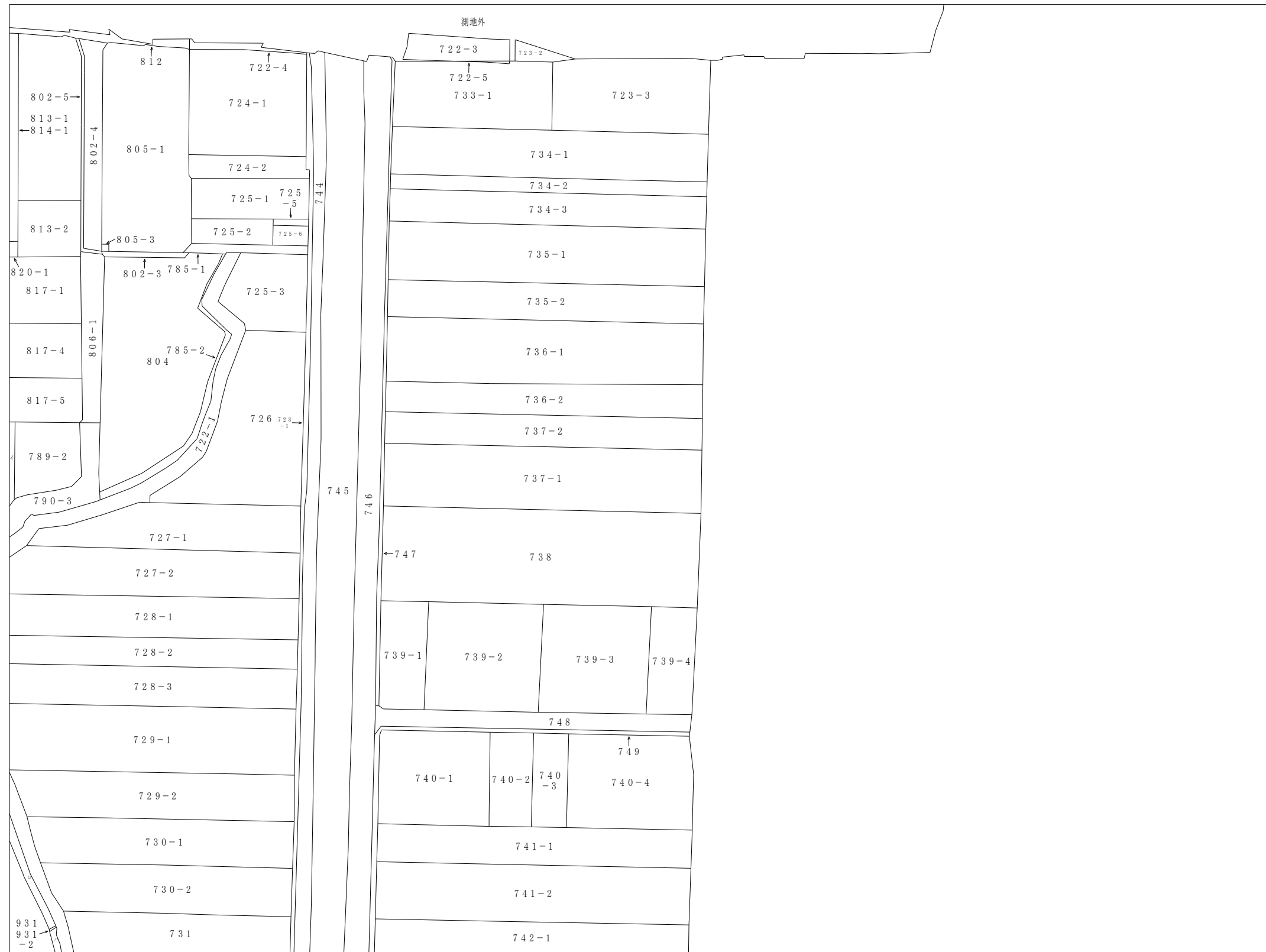
令和 年 月 日

福崎町役場 税務課

A2をA3に縮小コピーしています。

# 地 番 図

イ  
ロ  
ハ  
789-1  
931-1  
938-21



**ご注意**  
 ・福崎町は、地番図の閲覧によって発生した直接または間接の損失、損害等について、一切の責任を負いません。  
 ・地番図の著作権は、福崎町にあります。  
 ・地番図は、営利目的で利用することはできません。  
 ・地番図の変形、変更、加筆、削除等の編集を行うことはできません。  
 ・地番図は、地番の配置を記載したものであり、地権者間の権利関係を表しているものではありません。そのため、権利関係の確認には使用できません。また、実測図ではないため求積の資料には適しません。  
 ・地番図は内容を証明するものや申請その他の資料として用いることはできません。  
 ・地番図に記載の道路については、道路幅員・境界位置及び終始端位置などの道路の形状を示すものではありません。  
 ・この地番図は令和6年1月1日時点で作成したものであり、それ以降の分合筆等の異動については法務局で確認してください。  
 ・この地番図は1/1000を縮小しています。(A2サイズの場合)

令和 年 月 日

福崎町役場 税務課

A 2 を A 3 に縮小コピーしています。

# 地 番 図

イ 292-3  
ロ 297-2



ご注意  
・福崎町は、地番図の閲覧によって発生した直接または間接の損失、損害等について、一切の責任を負いません。  
・地番図の著作権は、福崎町にあります。  
・地番図は、営利目的で利用することはできません。  
・地番図の変形、変更、加筆、削除等の編集を行うことはできません。  
・地番図は、地番の配置を記載したものであり、地権者間の権利関係を表しているものではありません。そのため、権利関係の確認には使用できません。また、実測図ではないため求積の資料には適しません。  
・地番図は内容を証明するものや申請その他の資料として用いることはできません。  
・地番図に記載の道路については、道路幅員・境界位置及び終始端位置などの道路の形状を示すものではありません。  
・この地番図は令和6年1月1日時点で作成したものであり、それ以降の分合筆等の異動については法務局で確認してください。  
・この地番図は1/1000を縮小しています。(A2サイズの場合)

令和 年 月 日

福崎町役場 税務課

A 2 を A 3 に縮小コピーしています。

# 地番図

イロハニホヘトチリヌルヲフカヨotareソツネナラムウノオクヤマケアサキ  
 257-2  
 262-3  
 276-1  
 278-2  
 281-3  
 284-2  
 286-2  
 287-2  
 288-1  
 288-2  
 288-4  
 297-2  
 297-2  
 2360-7  
 2360-11  
 2390-3  
 2393-6  
 2393-7  
 2416-5  
 2418-5  
 2426-7  
 2426-8  
 2426-9  
 2476  
 2496-3  
 2522  
 2523  
 (2344+2355)  
 道  
 水  
 水  
 水  
 水  
 水



ご注意

- ・福崎町は、地番図の閲覧によって発生した直接または間接の損失、損害等について、一切の責任を負いません。
- ・地番図の著作権は、福崎町にあります。
- ・地番図は、営利目的で利用することはできません。
- ・地番図の変形、変更、加筆、削除等の編集を行うことはできません。
- ・地番図は、地番の配置を記載したものであり、地権者間の権利関係を表しているものではありません。そのため、権利関係の確認には使用できません。また、実測図ではないため求積の資料には適しません。
- ・地番図は内容を証明するものや申請その他の資料として用いることはできません。
- ・地番図に記載の道路については、道路幅員・境界位置及び終始端位置などの道路の形状を示すものではありません。

。この地番図は令和6年1月1日時点で作成したものであり、それ以降の分合筆等の異動については法務局で確認してください。

・この地番図は1/1000を縮小しています。(A2サイズの場合)

令和 年 月 日

福崎町役場 税務課

A 2 を A 3 に縮小コピーしています。

地番図



イロハニホヘトチリスルヲワカヨタレソツネナラムウノオクヤマケフコエテアサキユメシヒモセスンイロハニホヘトチリスルヲワカヨタレソツネナラムウノオクヤマケフコエテ

ご注意  
 ・福崎町は、地番図の閲覧によって発生した直接または間接の損失、損害等について、一切の責任を負いません。  
 ・地番図の著作権は、福崎町にあります。  
 ・地番図は、営利目的で利用することはできません。  
 ・地番図の変形、変更、加筆、削除等の編集を行うことはできません。  
 ・地番図は、地番の配置を記載したものであり、地権者間の権利関係を表しているものではありません。そのため、権利関係の確認には使用できません。また、実測図ではないため求積の資料には適しません。  
 ・地番図は内容を証明するものや申請その他の資料として用いることはできません。  
 ・地番図に記載の道路については、道路幅員・境界位置及び終始端位置などの道路の形状を示すものではありません。

この地番図は令和6年1月1日時点で作成したものであり、それ以降の分合筆等の異動については法務局で確認してください。

この地番図は1/1000を縮小しています。(A2サイズの場合)

令和 年 月 日  
 福崎町役場 税務課

A 2 を A 3 に縮小コピーしています。



# 地番図

770-3  
770-4  
773-1  
773-3  
773-9  
773-10  
775-2  
776-2  
776-3  
778-10  
779-5  
780-5  
781-3  
782-1  
785-2  
786  
2045-3  
2045-6  
2046-3  
2061-2  
2063-4  
2065-3  
2068-10  
2068-11  
2124-3  
2140-4  
2152-3  
2152-4  
2157-4  
2157-10  
2157-11  
2167-4  
2167-5  
2172-4  
2172-5  
2173-5  
2173-6  
2173-8  
2173-9  
2173-10  
2174-4  
2174-5  
2175-4  
2175-5  
2175-7  
2175-8  
2176-6  
2177-2  
2180-4  
2183-4  
2184-2  
2188-8  
2188-9  
2189-4  
2197-4  
2197-9  
2197-10  
2200-2  
2201-3  
2204-3  
2204-7  
2205-1  
2205-4  
2221-2  
2235-8  
2235-13  
2240-1  
2240-2  
2240-9  
2240-10  
2241-2  
2241-9  
2241-10  
2247-3  
2247-4  
2247-5  
2247-6  
2247-7  
2247-8  
2247-9  
2247-10  
2247-11  
2247-12  
2247-13  
2247-14  
2247-15  
2247-16  
2247-17  
2247-18  
2247-19  
2247-20  
2247-21  
2247-22  
2247-23  
2247-24  
2247-25  
2247-26  
2247-27  
2247-28  
2247-29  
2247-30  
2247-31  
2247-32  
2247-33  
2247-34  
2247-35  
2247-36  
2247-37  
2247-38  
2247-39  
2247-40  
2247-41  
2247-42  
2247-43  
2247-44  
2247-45  
2247-46  
2247-47  
2247-48  
2247-49  
2247-50  
2247-51  
2247-52  
2247-53  
2247-54  
2247-55  
2247-56  
2247-57  
2247-58  
2247-59  
2247-60  
2247-61  
2247-62  
2247-63  
2247-64  
2247-65  
2247-66  
2247-67  
2247-68  
2247-69  
2247-70  
2247-71  
2247-72  
2247-73  
2247-74  
2247-75  
2247-76  
2247-77  
2247-78  
2247-79  
2247-80  
2247-81  
2247-82  
2247-83  
2247-84  
2247-85  
2247-86  
2247-87  
2247-88  
2247-89  
2247-90  
2247-91  
2247-92  
2247-93  
2247-94  
2247-95  
2247-96  
2247-97  
2247-98  
2247-99  
2247-100



ご注意  
 ・福崎町は、地番図の閲覧によって発生した直接または間接の損失、損害等について、一切の責任を負いません。  
 ・地番図の著作権は、福崎町にあります。  
 ・地番図は、営利目的で利用することはできません。  
 ・地番図の変形、変更、加筆、削除等の編集を行うことはできません。  
 ・地番図は、地番の配置を記載したものであり、地権者間の権利関係を表しているものではありません。そのため、権利関係の確認には使用できません。また、実測図ではないため求積の資料には適しません。  
 ・地番図は内容を証明するものや申請その他の資料として用いることはできません。  
 ・地番図に記載の道路については、道路幅員・境界位置及び終始端位置などの道路の形状を示すものではありません。  
 ・この地番図は令和6年1月1日時点で作成したものであり、それ以降の分合筆等の異動については法務局で確認してください。  
 ・この地番図は1/1000を縮小しています。(A2サイズの場合)

令和 年 月 日

福崎町役場 税務課

A 2 を A 3 に縮小コピーしています。

# 地番図

1381-1  
 1381-2  
 1382-29  
 1382-37  
 1383  
 1385  
 1390-6  
 1391-2  
 1393-2  
 1397-3  
 1455-2  
 1456-8  
 1456-25  
 1456-27  
 1456-29  
 1456-33  
 1456-35  
 1456-37  
 1456-38  
 1456-39  
 1456-43  
 1456-47  
 1458-12  
 1458-13  
 1458-16  
 1459-3  
 1459-4  
 1459-5  
 1459-6  
 1459-6  
 1589  
 1605-5  
 1606-4  
 1606-5  
 1607-4  
 1630-4  
 1631-3  
 1631-4  
 1633-4  
 1635-4  
 1635-5  
 1636-4  
 1636-5  
 1639-4  
 1641-4  
 1641-5  
 1641-6  
 1649-6  
 1650-4  
 1663-1  
 1663-4  
 1666-2  
 1667-2  
 1689  
 1709-1  
 1709-2  
 2032-2  
 2039-1  
 2039-3  
 2039-4  
 2039-10  
 2039-12  
 2039-13  
 2039-15  
 2045-3  
 2085-2  
 2090-1  
 2090-11  
 2095-3  
 2101  
 2101-15  
 2101-16  
 2113-4  
 2113-5  
 2124-3  
 2127-2  
 2127-3  
 2129-3  
 地番不明



**ご注意**  
 ・福崎町は、地番図の閲覧によって発生した直接または間接の損失、損害等について、一切の責任を負いません。  
 ・地番図の著作権は、福崎町にあります。  
 ・地番図は、営利目的で利用することはできません。  
 ・地番図の変形、変更、加筆、削除等の編集を行うことはできません。  
 ・地番図は、地番の配置を記載したものであり、地権者間の権利関係を表しているものではありません。そのため、権利関係の確認には使用できません。また、実測図ではないため求積の資料には適しません。  
 ・地番図は内容を証明するものや申請その他の資料として用いることはできません。  
 ・地番図に記載の道路については、道路幅員・境界位置及び終始端位置などの道路の形状を示すものではありません。  
 ・この地番図は令和6年1月1日時点で作成したものであり、それ以降の分合筆等の異動については法務局で確認してください。  
 ・この地番図は1/1000を縮小しています。(A2サイズの場合)

令和 年 月 日  
 福崎町役場 税務課

A 2 を A 3 に縮小コピーしています。

# 地番図

イロハニホヘトチリヌルヲワカヨタレソツネナラムウノオクヤマケアサキユメシヒモセスンイロハニホヘトチリヌルヲワカヨ

1177-6  
1178-4  
1179-4  
1182-4  
1183-4  
1190-36  
1190-38  
1190-46  
1190-50  
1200-15  
1200-39  
1200-83  
1200-84  
1200-85  
1200-86  
1200-90  
1200-91  
1200-93  
1200-95  
1200-96  
1200-97  
1200-111  
1200-162  
1200-163  
1200-164  
1200-165  
1200-166  
1200-167  
1200-168  
1200-169  
1200-174  
1201-3  
1201-1  
1201-2  
1201-3  
1201-4  
1201-7  
1201-8  
1201-9  
1201-10  
1201-11  
1201-12  
1201-13  
1201-14  
1201-15  
1201-16  
1201-17  
1201-18  
1201-19  
1201-20  
1201-21  
1201-22  
1201-23  
1201-24  
1201-25  
1201-26  
1201-27  
1201-28  
1201-29  
1201-30  
1201-31  
1201-32  
1201-33  
1201-34  
1201-35  
1201-36  
1201-37  
1201-38  
1201-39  
1201-40  
1201-41  
1201-42  
1201-43  
1201-44  
1201-45  
1201-46  
1201-47  
1201-48  
1201-49  
1201-50  
1201-51  
1201-52  
1201-53  
1201-54  
1201-55  
1201-56  
1201-57  
1201-58  
1201-59  
1201-60  
1201-61  
1201-62  
1201-63  
1201-64  
1201-65  
1201-66  
1201-67  
1201-68  
1201-69  
1201-70  
1201-71  
1201-72  
1201-73  
1201-74  
1201-75  
1201-76  
1201-77  
1201-78  
1201-79  
1201-80  
1201-81  
1201-82  
1201-83  
1201-84  
1201-85  
1201-86  
1201-87  
1201-88  
1201-89  
1201-90  
1201-91  
1201-92  
1201-93  
1201-94  
1201-95  
1201-96  
1201-97  
1201-98  
1201-99  
1201-100



ご注意

- ・福崎町は、地番図の閲覧によって発生した直接または間接の損失、損害等について、一切の責任を負いません。
- ・地番図の著作権は、福崎町にあります。
- ・地番図は、営利目的で利用することはできません。
- ・地番図の変形、変更、加筆、削除等の編集を行うことはできません。
- ・地番図は、地番の配置を記載したものであり、地権者間の権利関係を表しているものではありません。そのため、権利関係の確認には使用できません。また、実測図ではないため求積の資料には適しません。
- ・地番図は内容を証明するものや申請その他の資料として用いることはできません。
- ・地番図に記載の道路については、道路幅員・境界位置及び終始端位置などの道路の形状を示すものではありません。

この地番図は令和6年1月1日時点で作成したものであり、それ以降の分合筆等の異動については法務局で確認してください。

この地番図は1/1000を縮小しています。(A2サイズの場合)

令和 年 月 日

福崎町役場 税務課

A 2 を A 3 に縮小コピーしています。

# 地番図

イロハニホヘトチリスルヲフカヨタグラソツネナラムウノオクヤマケアサキユメシヒ  
 1202-2  
 1202-4  
 1202-5  
 1202-6  
 1202-7  
 1202-8  
 1202-9  
 1207-8  
 1207-14  
 1207-76  
 1207-79  
 1232-2  
 1232-3  
 1238-3  
 1239-3  
 1239-5  
 1239-11  
 1240-8  
 1240-11  
 1241-5  
 1241-10  
 1242-4  
 1248-23  
 1248-29  
 1248-32  
 1249-3  
 1280-7  
 1281-3  
 1281-4  
 1321-1  
 道  
 道  
 道  
 水  
 水  
 水  
 水  
 水  
 732  
 930  
 944  
 945  
 地番不明



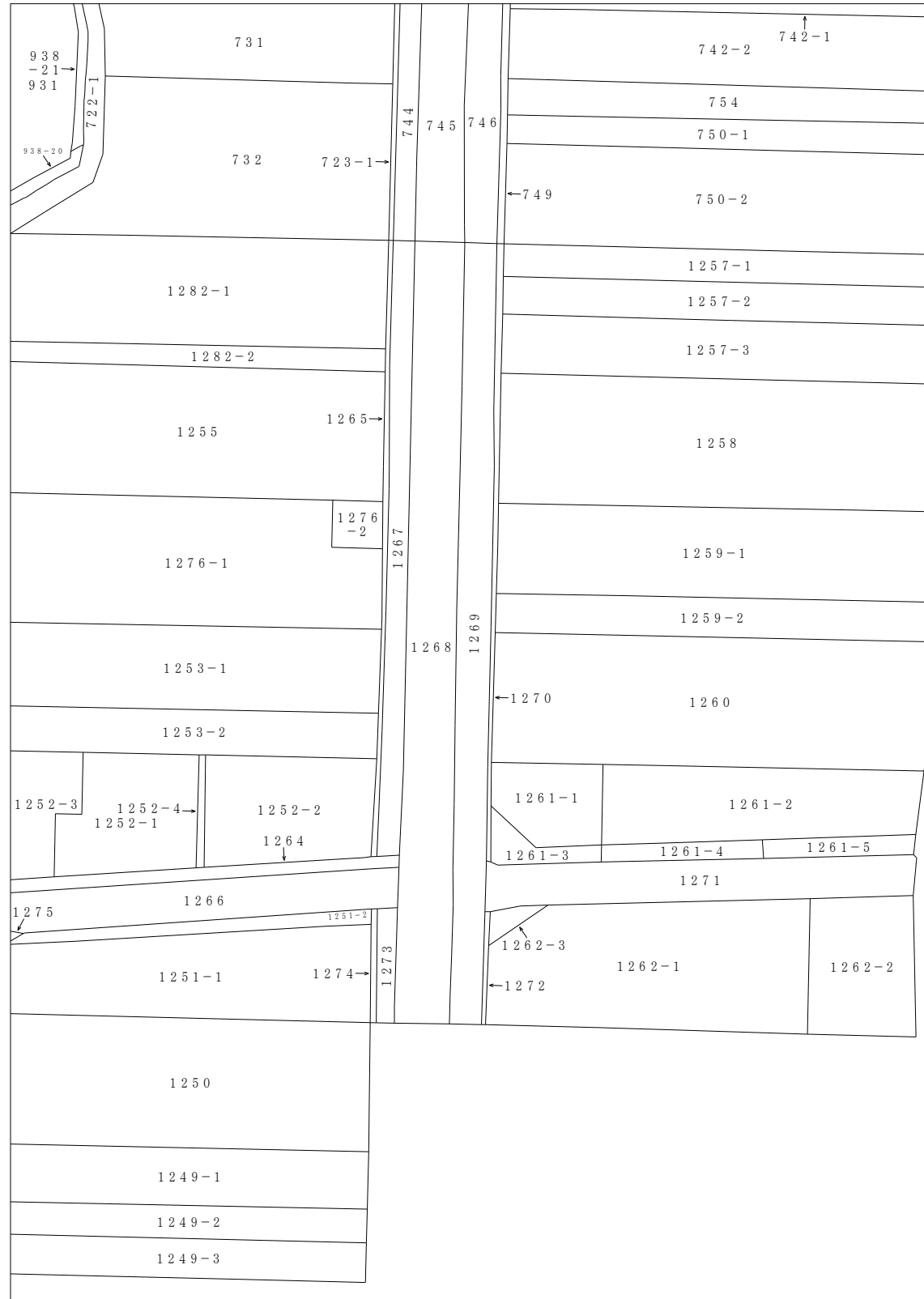
ご注意  
 ・福崎町は、地番図の閲覧によって発生した直接または間接の損失、損害等について、一切の責任を負いません。  
 ・地番図の著作権は、福崎町にあります。  
 ・地番図は、営利目的で利用することはできません。  
 ・地番図の変形、変更、加筆、削除等の編集を行うことはできません。  
 ・地番図は、地番の配置を記載したものであり、地権者間の権利関係を表しているものではありません。そのため、権利関係の確認には使用できません。また、実測図ではないため求積の資料には適しません。  
 ・地番図は内容を証明するものや申請その他の資料として用いることはできません。  
 ・地番図に記載の道路については、道路幅員・境界位置及び終始端位置などの道路の形状を示すものではありません。  
 ・この地番図は令和6年1月1日時点で作成したものであり、それ以降の分合筆等の異動については法務局で確認してください。  
 ・この地番図は1/1000を縮小しています。(A2サイズの場合)

令和 年 月 日

福崎町役場 税務課

A 2 を A 3 に縮小コピーしています。

# 地 番 図



**ご注意**  
 ・福崎町は、地番図の閲覧によって発生した直接または間接の損失、損害等について、一切の責任を負いません。  
 ・地番図の著作権は、福崎町にあります。  
 ・地番図は、営利目的で利用することはできません。  
 ・地番図の変形、変更、加筆、削除等の編集を行うことはできません。  
 ・地番図は、地番の配置を記載したものであり、地権者間の権利関係を表しているものではありません。そのため、権利関係の確認には使用できません。また、実測図ではないため求積の資料には適しません。  
 ・地番図は内容を証明するものや申請その他の資料として用いることはできません。  
 ・地番図に記載の道路については、道路幅員・境界位置及び終始端位置などの道路の形状を示すものではありません。  
 ・この地番図は令和6年1月1日時点で作成したものであり、それ以降の分合筆等の異動については法務局で確認してください。  
 ・この地番図は1/1000を縮小しています。(A2サイズの場合)

令和 年 月 日

福崎町役場 税務課

A 2 を A 3 に縮小コピーしています。

# 地 番 図

イロハニホヘトチリヌル  
 420-31  
 420-35  
 420-46  
 420-47  
 420-50  
 420-51  
 420-55  
 430-2  
 水  
 水  
 水



ご注意  
 ・福崎町は、地番図の閲覧によって発生した直接または間接の損失、損害等について、一切の責任を負いません。  
 ・地番図の著作権は、福崎町にあります。  
 ・地番図は、営利目的で利用することはできません。  
 ・地番図の変形、変更、加筆、削除等の編集を行うことはできません。  
 ・地番図は、地番の配置を記載したものであり、地権者間の権利関係を表しているものではありません。そのため、権利関係の確認には使用できません。また、実測図ではないため求積の資料には適しません。  
 ・地番図は内容を証明するものや申請その他の資料として用いることはできません。  
 ・地番図に記載の道路については、道路幅員・境界位置及び終始端位置などの道路の形状を示すものではありません。  
 ・この地番図は令和6年1月1日時点で作成したものであり、それ以降の分合筆等の異動については法務局で確認してください。  
 ・この地番図は1/1000を縮小しています。(A2サイズの場合)

令和 年 月 日

福崎町役場 税務課

A 2 を A 3 に縮小コピーしています。

# 地番図



イロハニホヘトチリスルヲワカヨタレソツネナラムウノオクヤマケフ  
 162-3  
 234-2  
 242-3  
 288-2  
 288-3  
 289-3  
 289-4  
 290-2  
 290-3  
 329-3  
 329-4  
 358-2  
 372  
 373-1  
 3798  
 2408-4  
 2409-6  
 2411  
 2412-2  
 2412-4  
 2412-5  
 2412-6  
 2416-1  
 2417-2

ご注意  
 ・福崎町は、地番図の閲覧によって発生した直接または間接の損失、損害等について、一切の責任を負いません。  
 ・地番図の著作権は、福崎町にあります。  
 ・地番図は、営利目的で利用することはできません。  
 ・地番図の変形、変更、加筆、削除等の編集を行うことはできません。  
 ・地番図は、地番の配置を記載したものであり、地権者間の権利関係を表しているものではありません。そのため、権利関係の確認には使用できません。また、実測図ではないため求積の資料には適しません。  
 ・地番図は内容を証明するものや申請その他の資料として用いることはできません。  
 ・地番図に記載の道路については、道路幅員・境界位置及び終始端位置などの道路の形状を示すものではありません。

・この地番図は令和6年1月1日時点で作成したものであり、それ以降の分合筆等の異動については法務局で確認してください。  
 ・この地番図は1/1000を縮小しています。(A2サイズの場合)

令和 年 月 日

福崎町役場 税務課

A2をA3に縮小コピーしています。

# 地 番 図



イロハニホヘトチリヌルヲフカヨタレソツネナラムウノオクヤ  
 638  
 639  
 647-4  
 649-3  
 652-3  
 660  
 666  
 673-3  
 674-6  
 715-11  
 811-5  
 817-1  
 817-5  
 819-2  
 2269-2  
 2409-2  
 2409-3  
 2409-5  
 2409-6  
 2410-4  
 2410-5  
 2410-6  
 2412-3  
 水  
 水  
 水  
 水  
 水  
 水

ご注意  
 ・福崎町は、地番図の閲覧によって発生した直接または間接の損失、損害等について、一切の責任を負いません。  
 ・地番図の著作権は、福崎町にあります。  
 ・地番図は、営利目的で利用することはできません。  
 ・地番図の変形、変更、加筆、削除等の編集を行うことはできません。  
 ・地番図は、地番の配置を記載したものであり、地権者間の権利関係を表しているものではありません。そのため、権利関係の確認には使用できません。また、実測図ではないため求積の資料には適しません。  
 ・地番図は内容を証明するものや申請その他の資料として用いることはできません。  
 ・地番図に記載の道路については、道路幅員・境界位置及び終始端位置などの道路の形状を示すものではありません。  
 ・この地番図は令和6年1月1日時点で作成したものであり、それ以降の分合筆等の異動については法務局で確認してください。  
 ・この地番図は1/1000を縮小しています。(A2サイズの場合)

令和 年 月 日

福崎町役場 税務課

A 2 を A 3 に縮小コピーしています。



# 地 番 図

イロハニホヘトチリスラヲカヨタレソツネナラムウノオクヤマケアサキユメシヒモセスンイロハニホヘトチリスラヲ  
 663-2  
 664-3  
 782-1  
 806-2  
 814-3  
 814-4  
 817-6  
 841-5  
 841-6  
 841-7  
 841-8  
 845-6  
 850-4  
 851-4  
 866-4  
 884-4  
 886-4  
 886-6  
 886-8  
 891-1  
 893-1  
 893-3  
 893-4  
 895-1  
 895-2  
 896-1  
 896-4  
 904-2  
 906-1  
 906-4  
 907-2  
 907-3  
 907-4  
 940  
 941-3  
 941-4  
 941-5  
 1009-2  
 1010-2  
 1010-3  
 1011  
 1548  
 1615  
 2129-1  
 2175-3  
 2175-4  
 2175-5  
 2175-8  
 2176-4  
 2185-3  
 2186-5  
 2186-7  
 2186-8  
 (874+875-2+876+877)  
 水  
 水  
 水  
 水



ご注意  
 ・福崎町は、地番図の閲覧によって発生した直接または間接の損失、損害等について、一切の責任を負いません。  
 ・地番図の著作権は、福崎町にあります。  
 ・地番図は、営利目的で利用することはできません。  
 ・地番図の変形、変更、加筆、削除等の編集を行うことはできません。  
 ・地番図は、地番の配置を記載したものであり、地権者間の権利関係を表しているものではありません。そのため、権利関係の確認には使用できません。また、実測図ではないため求積の資料には適しません。  
 ・地番図は内容を証明するものや申請その他の資料として用いることはできません。  
 ・地番図に記載の道路については、道路幅員・境界位置及び終始端位置などの道路の形状を示すものではありません。

。この地番図は令和6年1月1日時点で作成したものであり、それ以降の分合筆等の異動については法務局で確認してください。  
 ・この地番図は1/1000を縮小しています。(A2サイズの場合)

令和 年 月 日  
 福崎町役場 税務課

A 2 を A 3 に縮小コピーしています。

# 地番図



イロハニホヘトチリヌルヲワカヨタレ  
1190-27  
1456-47  
1456-48  
1456-51  
1458-17  
1458-19  
1480-2  
1484-2  
1583  
1591  
2127-1  
2129-1  
2129-2  
2129-3  
2129-4  
道水

ご注意  
 ・福崎町は、地番図の閲覧によって発生した直接または間接の損失、損害等について、一切の責任を負いません。  
 ・地番図の著作権は、福崎町にあります。  
 ・地番図は、営利目的で利用することはできません。  
 ・地番図の変形、変更、加筆、削除等の編集を行うことはできません。  
 ・地番図は、地番の配置を記載したものであり、地権者間の権利関係を表しているものではありません。そのため、権利関係の確認には使用できません。また、実測図ではないため求積の資料には適しません。  
 ・地番図は内容を証明するものや申請その他の資料として用いることはできません。  
 ・地番図に記載の道路については、道路幅員・境界位置及び終始端位置などの道路の形状を示すものではありません。

。この地番図は令和6年1月1日時点で作成したものであり、それ以降の分合筆等の異動については法務局で確認してください。  
 ・この地番図は1/1000を縮小しています。(A2サイズの場合)

令和 年 月 日

福崎町役場 税務課

A 2 を A 3 に縮小コピーしています。

# 地番図

イロハニホヘトチリスルヲワカヨタレソツネナラム  
 1164-3  
 1166-3  
 1190-13  
 1190-47  
 1190-48  
 1190-53  
 1200-112  
 1200-120  
 1200-134  
 1200-138  
 1200-141  
 1456-1  
 1456-23  
 1458-8



ご注意  
 ・福崎町は、地番図の閲覧によって発生した直接または間接の損失、損害等について、一切の責任を負いません。  
 ・地番図の著作権は、福崎町にあります。  
 ・地番図は、営利目的で利用することはできません。  
 ・地番図の変形、変更、加筆、削除等の編集を行うことはできません。  
 ・地番図は、地番の配置を記載したものであり、地権者間の権利関係を表しているものではありません。そのため、権利関係の確認には使用できません。また、実測図ではないため求積の資料には適しません。  
 ・地番図は内容を証明するものや申請その他の資料として用いることはできません。  
 ・地番図に記載の道路については、道路幅員・境界位置及び終始端位置などの道路の形状を示すものではありません。  
 ・この地番図は令和6年1月1日時点で作成したものであり、それ以降の分合筆等の異動については法務局で確認してください。  
 ・この地番図は1/1000を縮小しています。(A2サイズの場合)

令和 年 月 日

福崎町役場 税務課

A2をA3に縮小コピーしています。

# 地 番 図

イロハニホヘトチリ  
ヌルヲ  
1200-55  
1200-100  
1207-10  
1209-4  
1212-4  
1217-4  
1217-6  
1231-3  
(1205-1+大字南田原字平田1205-2+大字南田原字平田1205-3+大字南田原字平田1207-13+1207-46+1207-57+1207-58+1207-73+大字南田原字平田1207-77+大字南田原字平田1207-78+大字南田原字平田1207-80+大字南田原字平田1207-81+1207-82+1207-83+1207-84+1207-85)  
道  
水



ご注意  
 ・福崎町は、地番図の閲覧によって発生した直接または間接の損失、損害等について、一切の責任を負いません。  
 ・地番図の著作権は、福崎町にあります。  
 ・地番図は、営利目的で利用することはできません。  
 ・地番図の変形、変更、加筆、削除等の編集を行うことはできません。  
 ・地番図は、地番の配置を記載したものであり、地権者間の権利関係を表しているものではありません。そのため、権利関係の確認には使用できません。また、実測図ではないため求積の資料には適しません。  
 ・地番図は内容を証明するものや申請その他の資料として用いることはできません。  
 ・地番図に記載の道路については、道路幅員・境界位置及び終始端位置などの道路の形状を示すものではありません。  
 ・この地番図は令和6年1月1日時点で作成したものであり、それ以降の分合筆等の異動については法務局で確認してください。  
 ・この地番図は1/1000を縮小しています。(A2サイズの場合)

令和 年 月 日

福崎町役場 税務課

A 2 を A 3 に縮小コピーしています。

# 地 番 図

イ 1235  
ロ 道



ご注意

- ・福崎町は、地番図の閲覧によって発生した直接または間接の損失、損害等について、一切の責任を負いません。
- ・地番図の著作権は、福崎町にあります。
- ・地番図は、営利目的で利用することはできません。
- ・地番図の変形、変更、加筆、削除等の編集を行うことはできません。
- ・地番図は、地番の配置を記載したものであり、地権者間の権利関係を表しているものではありません。そのため、権利関係の確認には使用できません。また、実測図ではないため求積の資料には適しません。
- ・地番図は内容を証明するものや申請その他の資料として用いることはできません。
- ・地番図に記載の道路については、道路幅員・境界位置及び終始端位置などの道路の形状を示すものではありません。

。この地番図は令和6年1月1日時点で作成したものであり、それ以降の分合筆等の異動については法務局で確認してください。

- ・この地番図は1/1000を縮小しています。(A2サイズの場合)

令和 年 月 日

福崎町役場 税務課

A 2 を A 3 に縮小コピーしています。

# 地 番 図

イロハニホヘトチリスルヲワカヨタレソツネナラムウノオ  
413-1  
413-2  
417  
420-38  
420-39  
420-46  
420-51  
420-54  
420-56  
423-1  
425-4  
425-5  
425-6  
425-7  
426-2  
426-7  
433-3  
434-3  
436-2  
448-1  
448-2  
491-2  
491-4  
道  
水  
水  
水



ご注意  
・福崎町は、地番図の閲覧によって発生した直接または間接の損失、損害等について、一切の責任を負いません。  
・地番図の著作権は、福崎町にあります。  
・地番図は、営利目的で利用することはできません。  
・地番図の変形、変更、加筆、削除等の編集を行うことはできません。  
・地番図は、地番の配置を記載したものであり、地権者間の権利関係を表しているものではありません。そのため、権利関係の確認には使用できません。また、実測図ではないため求積の資料には適しません。  
・地番図は内容を証明するものや申請その他の資料として用いることはできません。  
・地番図に記載の道路については、道路幅員・境界位置及び終始端位置などの道路の形状を示すものではありません。  
・この地番図は令和6年1月1日時点で作成したものであり、それ以降の分合筆等の異動については法務局で確認してください。  
・この地番図は1/1000を縮小しています。(A2サイズの場合)

令和 年 月 日

福崎町役場 税務課

A 2 を A 3 に縮小コピーしています。

# 地 番 図

イロハニホヘトチリスルヲワカヨタレソツネナラムウノオクヤマケアサキユメシヒモセスンイロハニホヘトチリスルヲワカヨタレ

91-4  
91-8  
105-4  
105-5  
105-6  
105-9  
105-10  
107-2  
122-3  
123-3  
123-4  
123-5  
124-3  
124-8  
124-9  
124-10  
126-2  
128-1  
129-4  
130-4  
130-7  
131-2  
131-8  
131-9  
131-14  
133-8  
148-2  
355-3  
355-5  
359-3  
359-6  
359-7  
373-2  
380-3  
380-7  
389-3  
391-4  
394-4  
394-5  
394-6  
394-6  
395-1  
395-3  
396-1  
396-4  
398-4  
408-2  
413-3  
413-4  
414-3  
433-9  
451  
452  
491-5  
500-2  
道  
水  
水  
水  
水  
水  
水



ご注意

- ・福崎町は、地番図の閲覧によって発生した直接または間接の損失、損害等について、一切の責任を負いません。
- ・地番図の著作権は、福崎町にあります。
- ・地番図は、営利目的で利用することはできません。
- ・地番図の変形、変更、加筆、削除等の編集を行うことはできません。
- ・地番図は、地番の配置を記載したものであり、地権者間の権利関係を表しているものではありません。そのため、権利関係の確認には使用できません。また、実測図ではないため求積の資料には適しません。
- ・地番図は内容を証明するものや申請その他の資料として用いることはできません。
- ・地番図に記載の道路については、道路幅員・境界位置及び終始端位置などの道路の形状を示すものではありません。

。この地番図は令和6年1月1日時点で作成したものであり、それ以降の分合筆等の異動については法務局で確認してください。

・この地番図は1/1000を縮小しています。(A2サイズの場合)

令和 年 月 日

福崎町役場 税務課

A 2 を A 3 に縮小コピーしています。

# 地 番 図



イロハニホトチリヌルヲフカヨotareソツネナラムウノオクヤマケアサキユメミ  
 84-3  
 84-6  
 84-8  
 84-9  
 91-4  
 91-5  
 93-5  
 97-1  
 97-2  
 99-2  
 100-1  
 100-2  
 102-2  
 102-4  
 105-1  
 105-4  
 105-5  
 105-6  
 105-7  
 106-2  
 109-1  
 597-4  
 606-4  
 611-2  
 627-4  
 628-2  
 631-4  
 961-4  
 974-3  
 道  
 道  
 道  
 水  
 水  
 水  
 水  
 水  
 水  
 水

ご注意  
 ・福崎町は、地番図の閲覧によって発生した直接または間接の損失、損害等について、一切の責任を負いません。  
 ・地番図の著作権は、福崎町にあります。  
 ・地番図は、営利目的で利用することはできません。  
 ・地番図の変形、変更、加筆、削除等の編集を行うことはできません。  
 ・地番図は、地番の配置を記載したものであり、地権者間の権利関係を表しているものではありません。そのため、権利関係の確認には使用できません。また、実測図ではないため求積の資料には適しません。  
 ・地番図は内容を証明するものや申請その他の資料として用いることはできません。  
 ・地番図に記載の道路については、道路幅員・境界位置及び終始端位置などの道路の形状を示すものではありません。  
 ・この地番図は令和6年1月1日時点で作成したものであり、それ以降の分合筆等の異動については法務局で確認してください。  
 ・この地番図は1/1000を縮小しています。(A2サイズの場合)

令和 年 月 日

福崎町役場 税務課

A 2 を A 3 に縮小コピーしています。





# 地番図

イロハニホヘトチリヌルヲフカヨotareソツネナラムウノオクヤマケアサキユメシヒモセスンイロハニホヘトチリヌルヲ  
 1001  
 1063-5  
 1063-9  
 1063-16  
 1063-20  
 1063-21  
 1063-26  
 1063-28  
 1063-40  
 1063-51  
 1063-53  
 1063-54  
 1063-66  
 1064-2  
 1078-1  
 1078-3  
 1078-7  
 1078-9  
 1078-10  
 1082-2  
 1133-2  
 1133-17  
 1133-19  
 1133-20  
 1133-21  
 1133-22  
 1133-23  
 1133-26  
 1133-29  
 1133-30  
 1133-31  
 1133-32  
 1133-33  
 1133-34  
 1133-35  
 1133-36  
 1133-37  
 1133-38  
 1133-40  
 1133-41  
 1141-1  
 1141-4  
 1141-16  
 1151-11  
 1151-18  
 1151-40  
 1155-27  
 1155-28  
 1155-30  
 1161-3  
 1161-11  
 1166-4  
 1549  
 道  
 水  
 水  
 水  
 水



ご注意

- ・福崎町は、地番図の閲覧によって発生した直接または間接の損失、損害等について、一切の責任を負いません。
- ・地番図の著作権は、福崎町にあります。
- ・地番図は、営利目的で利用することはできません。
- ・地番図の変形、変更、加筆、削除等の編集を行うことはできません。
- ・地番図は、地番の配置を記載したものであり、地権者間の権利関係を表しているものではありません。そのため、権利関係の確認には使用できません。また、実測図ではないため求積の資料には適しません。
- ・地番図は内容を証明するものや申請その他の資料として用いることはできません。
- ・地番図に記載の道路については、道路幅員・境界位置及び終始端位置などの道路の形状を示すものではありません。

。この地番図は令和6年1月1日時点で作成したものであり、それ以降の分合筆等の異動については法務局で確認してください。

・この地番図は1/1000を縮小しています。(A2サイズの場合)

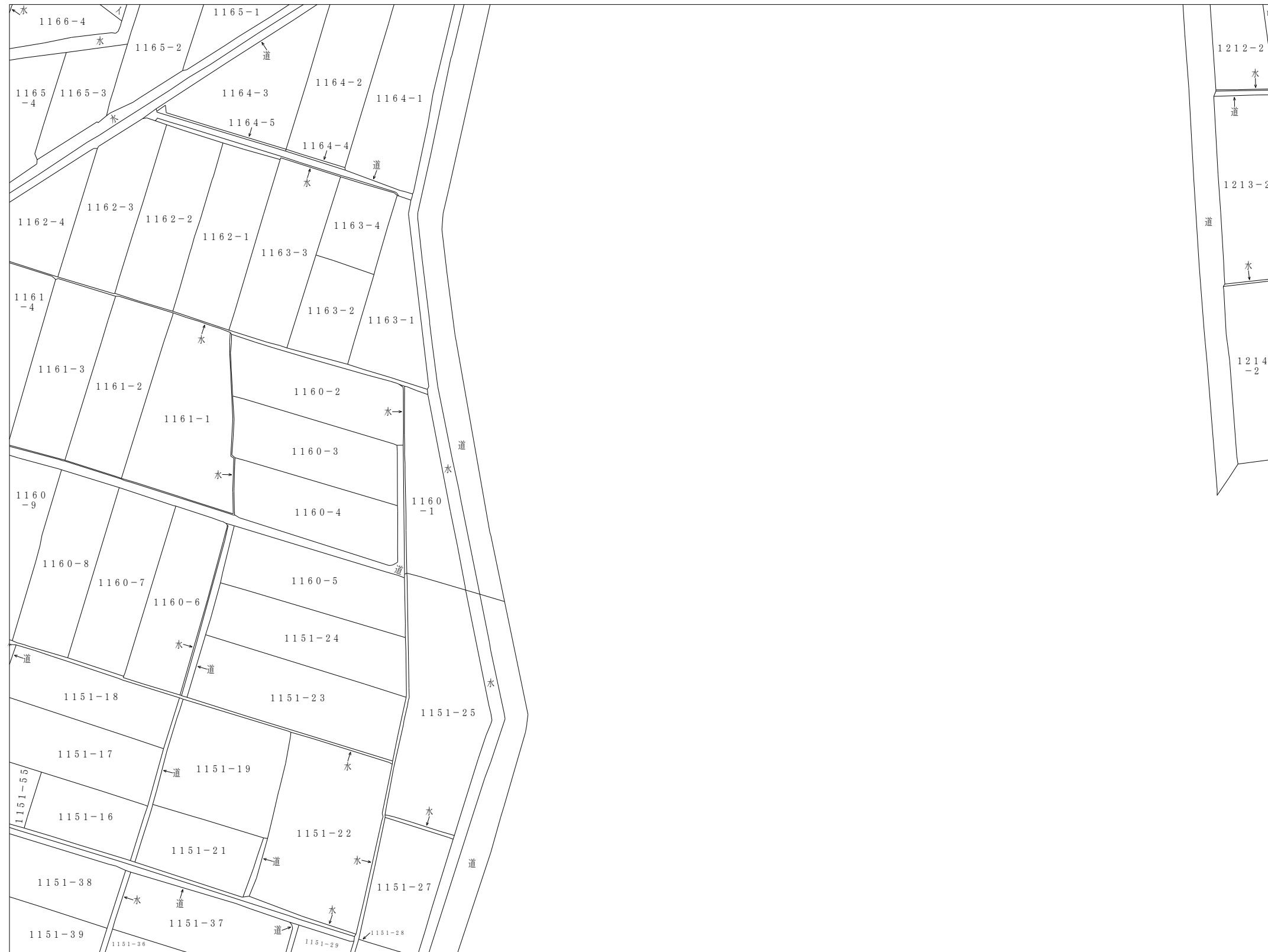
令和 年 月 日

福崎町役場 税務課

A 2 を A 3 に縮小コピーしています。

# 地 番 図

イ  
ロ  
ハ  
1166-5  
1212-4  
水



**ご注意**  
 ・福崎町は、地番図の閲覧によって発生した直接または間接の損失、損害等について、一切の責任を負いません。  
 ・地番図の著作権は、福崎町にあります。  
 ・地番図は、営利目的で利用することはできません。  
 ・地番図の変形、変更、加筆、削除等の編集を行うことはできません。  
 ・地番図は、地番の配置を記載したものであり、地権者間の権利関係を表しているものではありません。そのため、権利関係の確認には使用できません。また、実測図ではないため求積の資料には適しません。  
 ・地番図は内容を証明するものや申請その他の資料として用いることはできません。  
 ・地番図に記載の道路については、道路幅員・境界位置及び終始端位置などの道路の形状を示すものではありません。  
 ・この地番図は令和6年1月1日時点で作成したものであり、それ以降の分合筆等の異動については法務局で確認してください。  
 ・この地番図は1/1000を縮小しています。(A2サイズの場合)

令和 年 月 日

福崎町役場 税務課

A 2 を A 3 に縮小コピーしています。

# 地 番 図



イ  
ロ  
ハ  
ニ  
ホ  
ヘ  
水

ご注意

- ・福崎町は、地番図の閲覧によって発生した直接または間接の損失、損害等について、一切の責任を負いません。
- ・地番図の著作権は、福崎町にあります。
- ・地番図は、営利目的で利用することはできません。
- ・地番図の変形、変更、加筆、削除等の編集を行うことはできません。
- ・地番図は、地番の配置を記載したものであり、地権者間の権利関係を表しているものではありません。そのため、権利関係の確認には使用できません。また、実測図ではないため求積の資料には適しません。
- ・地番図は内容を証明するものや申請その他の資料として用いることはできません。
- ・地番図に記載の道路については、道路幅員・境界位置及び終始端位置などの道路の形状を示すものではありません。

。この地番図は令和6年1月1日時点で作成したものであり、それ以降の分合筆等の異動については法務局で確認してください。

- ・この地番図は1/1000を縮小しています。(A2サイズの場合)

令和 年 月 日

福崎町役場 税務課

A 2 を A 3 に縮小コピーしています。

# 地 番 図

イ 500-1



ご注意  
・福崎町は、地番図の閲覧によって発生した直接または間接の損失、損害等について、一切の責任を負いません。  
・地番図の著作権は、福崎町にあります。  
・地番図は、営利目的で利用することはできません。  
・地番図の変形、変更、加筆、削除等の編集を行うことはできません。  
・地番図は、地番の配置を記載したものであり、地権者間の権利関係を表しているものではありません。そのため、権利関係の確認には使用できません。また、実測図ではないため求積の資料には適しません。  
・地番図は内容を証明するものや申請その他の資料として用いることはできません。  
・地番図に記載の道路については、道路幅員・境界位置及び終始端位置などの道路の形状を示すものではありません。  
・この地番図は令和6年1月1日時点で作成したものであり、それ以降の分合筆等の異動については法務局で確認してください。  
・この地番図は1/1000を縮小しています。(A2サイズの場合)

令和 年 月 日

福崎町役場 税務課

A 2 を A 3 に縮小コピーしています。

# 地 番 図



イ  
ロ  
ハ  
ニ  
ホ  
ヘ  
488-3  
491-5  
500-1  
547-3  
577-3  
577-7

ご注意  
 ・福崎町は、地番図の閲覧によって発生した直接または間接の損失、損害等について、一切の責任を負いません。  
 ・地番図の著作権は、福崎町にあります。  
 ・地番図は、営利目的で利用することはできません。  
 ・地番図の変形、変更、加筆、削除等の編集を行うことはできません。  
 ・地番図は、地番の配置を記載したものであり、地権者間の権利関係を表しているものではありません。そのため、権利関係の確認には使用できません。また、実測図ではないため求積の資料には適しません。  
 ・地番図は内容を証明するものや申請その他の資料として用いることはできません。  
 ・地番図に記載の道路については、道路幅員・境界位置及び終始端位置などの道路の形状を示すものではありません。  
 ・この地番図は令和6年1月1日時点で作成したものであり、それ以降の分合筆等の異動については法務局で確認してください。  
 ・この地番図は1/1000を縮小しています。(A2サイズの場合)


令和 年 月 日

福崎町役場 税務課

A 2 を A 3 に縮小コピーしています。

# 地 番 図

イ 水



ご注意

- ・福崎町は、地番図の閲覧によって発生した直接または間接の損失、損害等について、一切の責任を負いません。
- ・地番図の著作権は、福崎町にあります。
- ・地番図は、営利目的で利用することはできません。
- ・地番図の変形、変更、加筆、削除等の編集を行うことはできません。
- ・地番図は、地番の配置を記載したものであり、地権者間の権利関係を表しているものではありません。そのため、権利関係の確認には使用できません。また、実測図ではないため求積の資料には適しません。
- ・地番図は内容を証明するものや申請その他の資料として用いることはできません。
- ・地番図に記載の道路については、道路幅員・境界位置及び終始端位置などの道路の形状を示すものではありません。

。この地番図は令和6年1月1日時点で作成したものであり、それ以降の分合筆等の異動については法務局で確認してください。

・この地番図は1/1000を縮小しています。(A2サイズの場合)

令和 年 月 日

福崎町役場 税務課

A 2 を A 3 に縮小コピーしています。

# 地 番 図

イロハニホヘト  
974-3  
1063-25  
1063-64  
1122-6  
1133-38  
水  
水



ご注意  
 ・福崎町は、地番図の閲覧によって発生した直接または間接の損失、損害等について、一切の責任を負いません。  
 ・地番図の著作権は、福崎町にあります。  
 ・地番図は、営利目的で利用することはできません。  
 ・地番図の変形、変更、加筆、削除等の編集を行うことはできません。  
 ・地番図は、地番の配置を記載したものであり、地権者間の権利関係を表しているものではありません。そのため、権利関係の確認には使用できません。また、実測図ではないため求積の資料には適しません。  
 ・地番図は内容を証明するものや申請その他の資料として用いることはできません。  
 ・地番図に記載の道路については、道路幅員・境界位置及び終始端位置などの道路の形状を示すものではありません。  
 ・この地番図は令和6年1月1日時点で作成したものであり、それ以降の分合筆等の異動については法務局で確認してください。  
 ・この地番図は1/1000を縮小しています。(A2サイズの場合)

令和 年 月 日

福崎町役場 税務課

A2をA3に縮小コピーしています。



# 地番図

イロハニホヘトチリヌルヲワカヨ  
 1133-6  
 1134-7  
 1135-23  
 1142-3  
 1142-6  
 1142-7  
 1144  
 1145-4  
 1151-39  
 1155-12  
 道  
 道  
 水  
 水  
 水



ご注意  
 ・福崎町は、地番図の閲覧によって発生した直接または間接の損失、損害等について、一切の責任を負いません。  
 ・地番図の著作権は、福崎町にあります。  
 ・地番図は、営利目的で利用することはできません。  
 ・地番図の変形、変更、加筆、削除等の編集を行うことはできません。  
 ・地番図は、地番の配置を記載したものであり、地権者間の権利関係を表しているものではありません。そのため、権利関係の確認には使用できません。また、実測図ではないため求積の資料には適しません。  
 ・地番図は内容を証明するものや申請その他の資料として用いることはできません。  
 ・地番図に記載の道路については、道路幅員・境界位置及び終始端位置などの道路の形状を示すものではありません。  
 ・この地番図は令和6年1月1日時点で作成したものであり、それ以降の分合筆等の異動については法務局で確認してください。  
 ・この地番図は1/1000を縮小しています。(A2サイズの場合)

令和 年 月 日

福崎町役場 税務課

A2をA3に縮小コピーしています。

# 地 番 図

イ 1151-45  
ロ 1151-57



ご注意  
・福崎町は、地番図の閲覧によって発生した直接または間接の損失、損害等について、一切の責任を負いません。  
・地番図の著作権は、福崎町にあります。  
・地番図は、営利目的で利用することはできません。  
・地番図の変形、変更、加筆、削除等の編集を行うことはできません。  
・地番図は、地番の配置を記載したものであり、地権者間の権利関係を表しているものではありません。そのため、権利関係の確認には使用できません。また、実測図ではないため求積の資料には適しません。  
・地番図は内容を証明するものや申請その他の資料として用いることはできません。  
・地番図に記載の道路については、道路幅員・境界位置及び終始端位置などの道路の形状を示すものではありません。  
・この地番図は令和6年1月1日時点で作成したものであり、それ以降の分合筆等の異動については法務局で確認してください。  
・この地番図は1/1000を縮小しています。(A2サイズの場合)

令和 年 月 日


福崎町役場 税務課

A 2 を A 3 に縮小コピーしています。

# 地 番 図

イ  
ロ  
ハ  
ニ  
ホ  
ヘ  
ト

1122-7  
1122-8  
1122-11  
1122-19  
1122-41  
1122-44  
1124-2



ご注意

- ・福崎町は、地番図の閲覧によって発生した直接または間接の損失、損害等について、一切の責任を負いません。
- ・地番図の著作権は、福崎町にあります。
- ・地番図は、営利目的で利用することはできません。
- ・地番図の変形、変更、加筆、削除等の編集を行うことはできません。
- ・地番図は、地番の配置を記載したものであり、地権者間の権利関係を表しているものではありません。そのため、権利関係の確認には使用できません。また、実測図ではないため求積の資料には適しません。
- ・地番図は内容を証明するものや申請その他の資料として用いることはできません。
- ・地番図に記載の道路については、道路幅員・境界位置及び終始端位置などの道路の形状を示すものではありません。

。この地番図は令和6年1月1日時点で作成したものであり、それ以降の分合筆等の異動については法務局で確認してください。

・この地番図は1/1000を縮小しています。(A2サイズの場合)

令和 年 月 日

福崎町役場 税務課

A 2 を A 3 に縮小コピーしています。