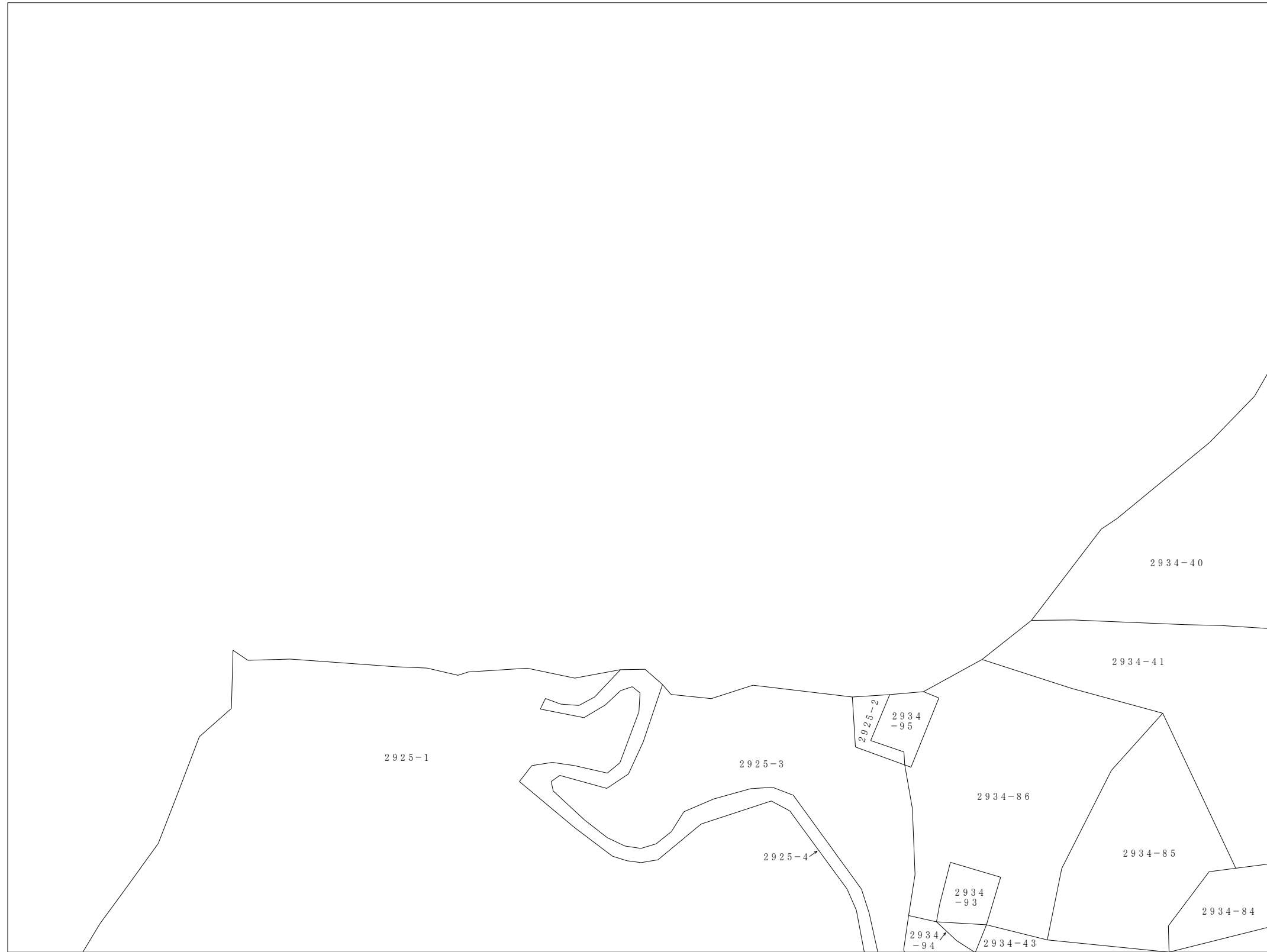


地 番 図



ご注意

- ・福崎町は、地番図の閲覧によって発生した直接または間接の損失、損害等について、一切の責任を負いません。
- ・地番図の著作権は、福崎町にあります。
- ・地番図は、営利目的で利用することはできません。
- ・地番図の変形、変更、加筆、削除等の編集を行うことはできません。
- ・地番図は、地番の配置を記載したものであり、地権者間の権利関係を表しているものではありません。そのため、権利関係の確認には使用できません。また、実測図ではないため求積の資料には適しません。
- ・地番図は内容を証明するものや申請その他の資料として用いることはできません。
- ・地番図に記載の道路については、道路幅員・境界位置及び終始端位置などの道路の形状を示すものではありません。

。この地番図は令和6年1月1日時点で作成したものであり、それ以降の分合筆等の異動については法務局で確認してください。

- ・この地番図は1/1000を縮小しています。(A2サイズの場合)

令和 年 月 日

福崎町役場 税務課

A 2 を A 3 に縮小コピーしています。

地 番 図



ご注意

- ・福崎町は、地番図の閲覧によって発生した直接または間接の損失、損害等について、一切の責任を負いません。
- ・地番図の著作権は、福崎町にあります。
- ・地番図は、営利目的で利用することはできません。
- ・地番図の変形、変更、加筆、削除等の編集を行うことはできません。
- ・地番図は、地番の配置を記載したものであり、地権者間の権利関係を表しているものではありません。そのため、権利関係の確認には使用できません。また、実測図ではないため求積の資料には適しません。
- ・地番図は内容を証明するものや申請その他の資料として用いることはできません。
- ・地番図に記載の道路については、道路幅員・境界位置及び終始端位置などの道路の形状を示すものではありません。

。この地番図は令和6年1月1日時点で作成したものであり、それ以降の分合筆等の異動については法務局で確認してください。

- ・この地番図は1/1000を縮小しています。(A2サイズの場合)

令和 年 月 日

福崎町役場 税務課

A 2 を A 3 に縮小コピーしています。

地 番 図



ご注意

- ・福崎町は、地番図の閲覧によって発生した直接または間接の損失、損害等について、一切の責任を負いません。
- ・地番図の著作権は、福崎町にあります。
- ・地番図は、営利目的で利用することはできません。
- ・地番図の変形、変更、加筆、削除等の編集を行うことはできません。
- ・地番図は、地番の配置を記載したものであり、地権者間の権利関係を表しているものではありません。そのため、権利関係の確認には使用できません。また、実測図ではないため求積の資料には適しません。
- ・地番図は内容を証明するものや申請その他の資料として用いることはできません。
- ・地番図に記載の道路については、道路幅員・境界位置及び終始端位置などの道路の形状を示すものではありません。

。この地番図は令和6年1月1日時点で作成したものであり、それ以降の分合筆等の異動については法務局で確認してください。

- ・この地番図は1/1000を縮小しています。(A2サイズの場合)

令和 年 月 日

福崎町役場 税務課

A 2 を A 3 に縮小コピーしています。

地 番 図

イ 2925-1



ご注意

- ・福崎町は、地番図の閲覧によって発生した直接または間接の損失、損害等について、一切の責任を負いません。
- ・地番図の著作権は、福崎町にあります。
- ・地番図は、営利目的で利用することはできません。
- ・地番図の変形、変更、加筆、削除等の編集を行うことはできません。
- ・地番図は、地番の配置を記載したものであり、地権者間の権利関係を表しているものではありません。そのため、権利関係の確認には使用できません。また、実測図ではないため求積の資料には適しません。
- ・地番図は内容を証明するものや申請その他の資料として用いることはできません。
- ・地番図に記載の道路については、道路幅員・境界位置及び終始端位置などの道路の形状を示すものではありません。

。この地番図は令和6年1月1日時点で作成したものであり、それ以降の分合筆等の異動については法務局で確認してください。

- ・この地番図は1/1000を縮小しています。(A2サイズの場合)

令和 年 月 日

福崎町役場 税務課

A 2 を A 3 に縮小コピーしています。

地 番 図

イ 2934-84



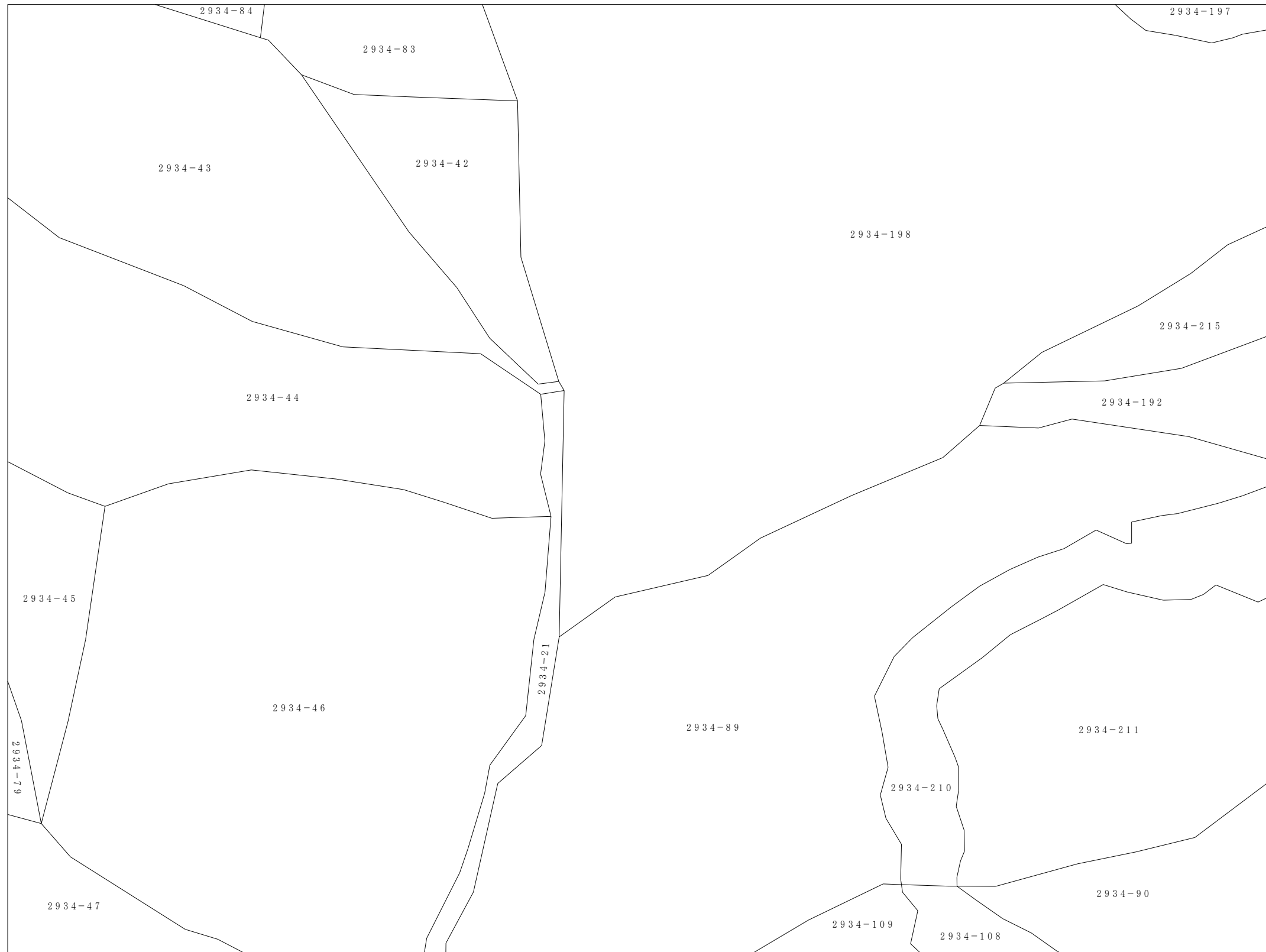
ご注意
・福崎町は、地番図の閲覧によって発生した直接または間接の損失、損害等について、一切の責任を負いません。
・地番図の著作権は、福崎町にあります。
・地番図は、営利目的で利用することはできません。
・地番図の変形、変更、加筆、削除等の編集を行うことはできません。
・地番図は、地番の配置を記載したものであり、地権者間の権利関係を表しているものではありません。そのため、権利関係の確認には使用できません。また、実測図ではないため求積の資料には適しません。
・地番図は内容を証明するものや申請その他の資料として用いることはできません。
・地番図に記載の道路については、道路幅員・境界位置及び終始端位置などの道路の形状を示すものではありません。
・この地番図は令和6年1月1日時点で作成したものであり、それ以降の分合筆等の異動については法務局で確認してください。
・この地番図は1/1000を縮小しています。(A2サイズの場合)

令和 年 月 日

福崎町役場 税務課

A 2 を A 3 に縮小コピーしています。

地 番 図



ご注意

- ・福崎町は、地番図の閲覧によって発生した直接または間接の損失、損害等について、一切の責任を負いません。
- ・地番図の著作権は、福崎町にあります。
- ・地番図は、営利目的で利用することはできません。
- ・地番図の変形、変更、加筆、削除等の編集を行うことはできません。
- ・地番図は、地番の配置を記載したものであり、地権者間の権利関係を表しているものではありません。そのため、権利関係の確認には使用できません。また、実測図ではないため求積の資料には適しません。
- ・地番図は内容を証明するものや申請その他の資料として用いることはできません。
- ・地番図に記載の道路については、道路幅員・境界位置及び終始端位置などの道路の形状を示すものではありません。

。この地番図は令和6年1月1日時点で作成したものであり、それ以降の分合筆等の異動については法務局で確認してください。

- ・この地番図は1/1000を縮小しています。(A2サイズの場合)

令和 年 月 日

福崎町役場 税務課

A 2 を A 3 に縮小コピーしています。

地 番 図



ご注意

- ・福崎町は、地番図の閲覧によって発生した直接または間接の損失、損害等について、一切の責任を負いません。
- ・地番図の著作権は、福崎町にあります。
- ・地番図は、営利目的で利用することはできません。
- ・地番図の変形、変更、加筆、削除等の編集を行うことはできません。
- ・地番図は、地番の配置を記載したものであり、地権者間の権利関係を表しているものではありません。そのため、権利関係の確認には使用できません。また、実測図ではないため求積の資料には適しません。
- ・地番図は内容を証明するものや申請その他の資料として用いることはできません。
- ・地番図に記載の道路については、道路幅員・境界位置及び終始端位置などの道路の形状を示すものではありません。

。この地番図は令和6年1月1日時点で作成したものであり、それ以降の分合筆等の異動については法務局で確認してください。

- ・この地番図は1/1000を縮小しています。(A2サイズの場合)

令和 年 月 日

福崎町役場 税務課

A 2 を A 3 に縮小コピーしています。

地 番 図

イ 2934-47
ロ 2934-49



ご注意
・福崎町は、地番図の閲覧によって発生した直接または間接の損失、損害等について、一切の責任を負いません。
・地番図の著作権は、福崎町にあります。
・地番図は、営利目的で利用することはできません。
・地番図の変形、変更、加筆、削除等の編集を行うことはできません。
・地番図は、地番の配置を記載したものであり、地権者間の権利関係を表しているものではありません。そのため、権利関係の確認には使用できません。また、実測図ではないため求積の資料には適しません。
・地番図は内容を証明するものや申請その他の資料として用いることはできません。
・地番図に記載の道路については、道路幅員・境界位置及び終始端位置などの道路の形状を示すものではありません。
・この地番図は令和6年1月1日時点で作成したものであり、それ以降の分合筆等の異動については法務局で確認してください。
・この地番図は1/1000を縮小しています。(A2サイズの場合)

令和 年 月 日

福崎町役場 税務課

A 2 を A 3 に縮小コピーしています。

地 番 図



ご注意
・福崎町は、地番図の閲覧によって発生した直接または間接の損失、損害等について、一切の責任を負いません。
・地番図の著作権は、福崎町にあります。
・地番図は、営利目的で利用することはできません。
・地番図の変形、変更、加筆、削除等の編集を行うことはできません。
・地番図は、地番の配置を記載したものであり、地権者間の権利関係を表しているものではありません。そのため、権利関係の確認には使用できません。また、実測図ではないため求積の資料には適しません。
・地番図は内容を証明するものや申請その他の資料として用いることはできません。
・地番図に記載の道路については、道路幅員・境界位置及び終始端位置などの道路の形状を示すものではありません。
・この地番図は令和6年1月1日時点で作成したものであり、それ以降の分合筆等の異動については法務局で確認してください。
・この地番図は1/1000を縮小しています。(A2サイズの場合)

令和 年 月 日

福崎町役場 税務課

A 2 を A 3 に縮小コピーしています。

地 番 図



ご注意

- ・福崎町は、地番図の閲覧によって発生した直接または間接の損失、損害等について、一切の責任を負いません。
- ・地番図の著作権は、福崎町にあります。
- ・地番図は、営利目的で利用することはできません。
- ・地番図の変形、変更、加筆、削除等の編集を行うことはできません。
- ・地番図は、地番の配置を記載したものであり、地権者間の権利関係を表しているものではありません。そのため、権利関係の確認には使用できません。また、実測図ではないため求積の資料には適しません。
- ・地番図は内容を証明するものや申請その他の資料として用いることはできません。
- ・地番図に記載の道路については、道路幅員・境界位置及び終始端位置などの道路の形状を示すものではありません。

。この地番図は令和6年1月1日時点で作成したものであり、それ以降の分合筆等の異動については法務局で確認してください。

- ・この地番図は1/1000を縮小しています。(A2サイズの場合)

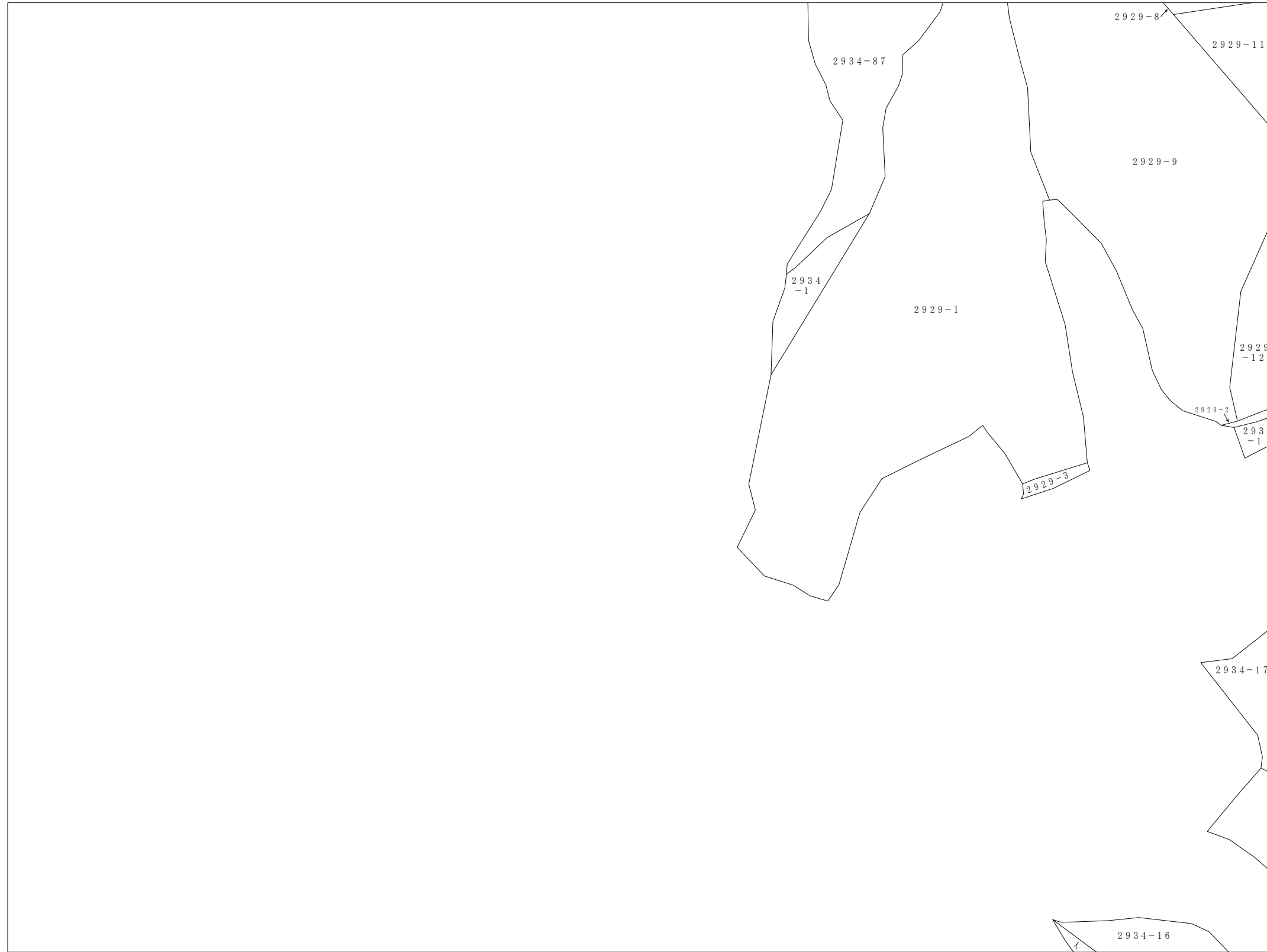
令和 年 月 日

福崎町役場 税務課

A 2 を A 3 に縮小コピーしています。

地 番 図

イ 2934-15



ご注意
・福崎町は、地番図の閲覧によって発生した直接または間接の損失、損害等について、一切の責任を負いません。
・地番図の著作権は、福崎町にあります。
・地番図は、営利目的で利用することはできません。
・地番図の変形、変更、加筆、削除等の編集を行うことはできません。
・地番図は、地番の配置を記載したものであり、地権者間の権利関係を表しているものではありません。そのため、権利関係の確認には使用できません。また、実測図ではないため求積の資料には適しません。
・地番図は内容を証明するものや申請その他の資料として用いることはできません。
・地番図に記載の道路については、道路幅員・境界位置及び終始端位置などの道路の形状を示すものではありません。
・この地番図は令和6年1月1日時点で作成したものであり、それ以降の分合筆等の異動については法務局で確認してください。
・この地番図は1/1000を縮小しています。(A2サイズの場合)

令和 年 月 日

福崎町役場 税務課

A 2 を A 3 に縮小コピーしています。

地 番 図



ご注意

- ・福崎町は、地番図の閲覧によって発生した直接または間接の損失、損害等について、一切の責任を負いません。
- ・地番図の著作権は、福崎町にあります。
- ・地番図は、営利目的で利用することはできません。
- ・地番図の変形、変更、加筆、削除等の編集を行うことはできません。
- ・地番図は、地番の配置を記載したものであり、地権者間の権利関係を表しているものではありません。そのため、権利関係の確認には使用できません。また、実測図ではないため求積の資料には適しません。
- ・地番図は内容を証明するものや申請その他の資料として用いることはできません。
- ・地番図に記載の道路については、道路幅員・境界位置及び終始端位置などの道路の形状を示すものではありません。

。この地番図は令和6年1月1日時点で作成したものであり、それ以降の分合筆等の異動については法務局で確認してください。

- ・この地番図は1/1000を縮小しています。(A2サイズの場合)


令和 年 月 日

福崎町役場 税務課

A 2 を A 3 に縮小コピーしています。

地 番 図

イ 2718-2



ご注意
・福崎町は、地番図の閲覧によって発生した直接または間接の損失、損害等について、一切の責任を負いません。
・地番図の著作権は、福崎町にあります。
・地番図は、営利目的で利用することはできません。
・地番図の変形、変更、加筆、削除等の編集を行うことはできません。
・地番図は、地番の配置を記載したものであり、地権者間の権利関係を表しているものではありません。そのため、権利関係の確認には使用できません。また、実測図ではないため求積の資料には適しません。
・地番図は内容を証明するものや申請その他の資料として用いることはできません。
・地番図に記載の道路については、道路幅員・境界位置及び終始端位置などの道路の形状を示すものではありません。
・この地番図は令和6年1月1日時点で作成したものであり、それ以降の分合筆等の異動については法務局で確認してください。
・この地番図は1/1000を縮小しています。(A2サイズの場合)

令和 年 月 日

福崎町役場 税務課

A 2 を A 3 に縮小コピーしています。

地 番 図

イ 2735-3
ロ 2735-4



ご注意
・福崎町は、地番図の閲覧によって発生した直接または間接の損失、損害等について、一切の責任を負いません。
・地番図の著作権は、福崎町にあります。
・地番図は、営利目的で利用することはできません。
・地番図の変形、変更、加筆、削除等の編集を行うことはできません。
・地番図は、地番の配置を記載したものであり、地権者間の権利関係を表しているものではありません。そのため、権利関係の確認には使用できません。また、実測図ではないため求積の資料には適しません。
・地番図は内容を証明するものや申請その他の資料として用いることはできません。
・地番図に記載の道路については、道路幅員・境界位置及び終始端位置などの道路の形状を示すものではありません。
・この地番図は令和6年1月1日時点で作成したものであり、それ以降の分合筆等の異動については法務局で確認してください。
・この地番図は1/1000を縮小しています。(A2サイズの場合)

令和 年 月 日

福崎町役場 税務課

A 2 を A 3 に縮小コピーしています。

地 番 図

イ
ロ
ハ
ニ
ホ
ヘ
2739-2
2740
2934-72
2934-73
2934-181




ご注意
・福崎町は、地番図の閲覧によって発生した直接または間接の損失、損害等について、一切の責任を負いません。
・地番図の著作権は、福崎町にあります。
・地番図は、営利目的で利用することはできません。
・地番図の変形、変更、加筆、削除等の編集を行うことはできません。
・地番図は、地番の配置を記載したものであり、地権者間の権利関係を表しているものではありません。そのため、権利関係の確認には使用できません。また、実測図ではないため求積の資料には適しません。
・地番図は内容を証明するものや申請その他の資料として用いることはできません。
・地番図に記載の道路については、道路幅員・境界位置及び終始端位置などの道路の形状を示すものではありません。
・この地番図は令和6年1月1日時点で作成したものであり、それ以降の分合筆等の異動については法務局で確認してください。
・この地番図は1/1000を縮小しています。(A2サイズの場合)

令和 年 月 日

福崎町役場 税務課

A 2 を A 3 に縮小コピーしています。

地 番 図



ご注意

- ・福崎町は、地番図の閲覧によって発生した直接または間接の損失、損害等について、一切の責任を負いません。
- ・地番図の著作権は、福崎町にあります。
- ・地番図は、営利目的で利用することはできません。
- ・地番図の変形、変更、加筆、削除等の編集を行うことはできません。
- ・地番図は、地番の配置を記載したものであり、地権者間の権利関係を表しているものではありません。そのため、権利関係の確認には使用できません。また、実測図ではないため求積の資料には適しません。
- ・地番図は内容を証明するものや申請その他の資料として用いることはできません。
- ・地番図に記載の道路については、道路幅員・境界位置及び終始端位置などの道路の形状を示すものではありません。

。この地番図は令和6年1月1日時点で作成したものであり、それ以降の分合筆等の異動については法務局で確認してください。

- ・この地番図は1/1000を縮小しています。(A2サイズの場合)

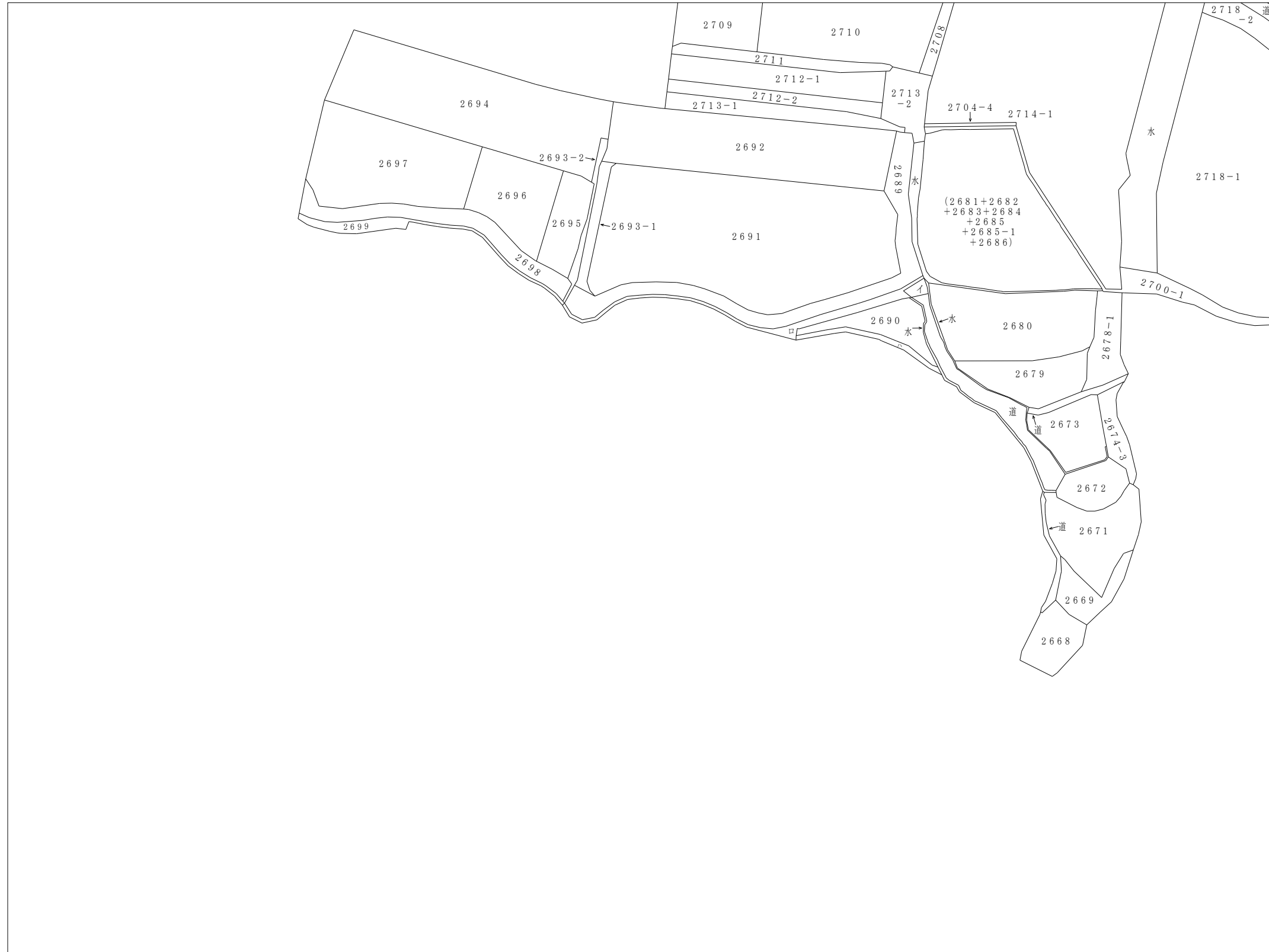
令和 年 月 日

福崎町役場 税務課

A 2 を A 3 に縮小コピーしています。

地 番 図

イ
ロ
ハ
2687
2688
道



ご注意
 ・福崎町は、地番図の閲覧によって発生した直接または間接の損失、損害等について、一切の責任を負いません。
 ・地番図の著作権は、福崎町にあります。
 ・地番図は、営利目的で利用することはできません。
 ・地番図の変形、変更、加筆、削除等の編集を行うことはできません。
 ・地番図は、地番の配置を記載したものであり、地権者間の権利関係を表しているものではありません。そのため、権利関係の確認には使用できません。また、実測図ではないため求積の資料には適しません。
 ・地番図は内容を証明するものや申請その他の資料として用いることはできません。
 ・地番図に記載の道路については、道路幅員・境界位置及び終始端位置などの道路の形状を示すものではありません。
 ・この地番図は令和6年1月1日時点で作成したものであり、それ以降の分合筆等の異動については法務局で確認してください。
 ・この地番図は1/1000を縮小しています。(A2サイズの場合)

令和 年 月 日

福崎町役場 税務課

A 2 を A 3 に縮小コピーしています。

地 番 図

イロハニホヘトチリヌ
2721-2
2721-3
2729-3
2736-2
2745-1
2762
2766-3
2766-4
2767-2
2768-1



ご注意
・福崎町は、地番図の閲覧によって発生した直接または間接の損失、損害等について、一切の責任を負いません。
・地番図の著作権は、福崎町にあります。
・地番図は、営利目的で利用することはできません。
・地番図の変形、変更、加筆、削除等の編集を行うことはできません。
・地番図は、地番の配置を記載したものであり、地権者間の権利関係を表しているものではありません。そのため、権利関係の確認には使用できません。また、実測図ではないため求積の資料には適しません。
・地番図は内容を証明するものや申請その他の資料として用いることはできません。
・地番図に記載の道路については、道路幅員・境界位置及び終始端位置などの道路の形状を示すものではありません。
。この地番図は令和6年1月1日時点で作成したものであり、それ以降の分合筆等の異動については法務局で確認してください。
・この地番図は1/1000を縮小しています。(A2サイズの場合)

令和 年 月 日

福崎町役場 税務課

A 2 を A 3 に縮小コピーしています。

地 番 図

イロハニホヘトチリスルヲ
2739-1
2739-2
2767-1
2767-2
2768-2
2796
2934-52
2934-117
2934-119
2934-122
2934-139
2934-147
2934-167



ご注意
・福崎町は、地番図の閲覧によって発生した直接または間接の損失、損害等について、一切の責任を負いません。
・地番図の著作権は、福崎町にあります。
・地番図は、営利目的で利用することはできません。
・地番図の変形、変更、加筆、削除等の編集を行うことはできません。
・地番図は、地番の配置を記載したものであり、地権者間の権利関係を表しているものではありません。そのため、権利関係の確認には使用できません。また、実測図ではないため求積の資料には適しません。
・地番図は内容を証明するものや申請その他の資料として用いることはできません。
・地番図に記載の道路については、道路幅員・境界位置及び終始端位置などの道路の形状を示すものではありません。
・この地番図は令和6年1月1日時点で作成したものであり、それ以降の分合筆等の異動については法務局で確認してください。
・この地番図は1/1000を縮小しています。(A2サイズの場合)

令和 年 月 日
福崎町役場 税務課

A 2 を A 3 に縮小コピーしています。

地 番 図

イ 2920-2
ロ 2934-168



ご注意
・福崎町は、地番図の閲覧によって発生した直接または間接の損失、損害等について、一切の責任を負いません。
・地番図の著作権は、福崎町にあります。
・地番図は、営利目的で利用することはできません。
・地番図の変形、変更、加筆、削除等の編集を行うことはできません。
・地番図は、地番の配置を記載したものであり、地権者間の権利関係を表しているものではありません。そのため、権利関係の確認には使用できません。また、実測図ではないため求積の資料には適しません。
・地番図は内容を証明するものや申請その他の資料として用いることはできません。
・地番図に記載の道路については、道路幅員・境界位置及び終始端位置などの道路の形状を示すものではありません。
・この地番図は令和6年1月1日時点で作成したものであり、それ以降の分合筆等の異動については法務局で確認してください。
・この地番図は1/1000を縮小しています。(A2サイズの場合)

令和 年 月 日

福崎町役場 税務課

A 2 を A 3 に縮小コピーしています。

地 番 図

イロハニホヘトチリヌルヲワカヨタ
2399
2400
2401
2464
2469
2497
2630-1
2630-2
2635-1
2636-1
道
水
水
水
水



ご注意
・福崎町は、地番図の閲覧によって発生した直接または間接の損失、損害等について、一切の責任を負いません。
・地番図の著作権は、福崎町にあります。
・地番図は、営利目的で利用することはできません。
・地番図の変形、変更、加筆、削除等の編集を行うことはできません。
・地番図は、地番の配置を記載したものであり、地権者間の権利関係を表しているものではありません。そのため、権利関係の確認には使用できません。また、実測図ではないため求積の資料には適しません。
・地番図は内容を証明するものや申請その他の資料として用いることはできません。
・地番図に記載の道路については、道路幅員・境界位置及び終始端位置などの道路の形状を示すものではありません。
・この地番図は令和6年1月1日時点で作成したものであり、それ以降の分合筆等の異動については法務局で確認してください。
・この地番図は1/1000を縮小しています。(A2サイズの場合)


令和 年 月 日

福崎町役場 税務課

A 2 を A 3 に縮小コピーしています。

地 番 図

イ 1466
ロ 1575
ハ 1589-2
ホ 地番不明
水



ご注意
・福崎町は、地番図の閲覧によって発生した直接または間接の損失、損害等について、一切の責任を負いません。
・地番図の著作権は、福崎町にあります。
・地番図は、営利目的で利用することはできません。
・地番図の変形、変更、加筆、削除等の編集を行うことはできません。
・地番図は、地番の配置を記載したものであり、地権者間の権利関係を表しているものではありません。そのため、権利関係の確認には使用できません。また、実測図ではないため求積の資料には適しません。
・地番図は内容を証明するものや申請その他の資料として用いることはできません。
・地番図に記載の道路については、道路幅員・境界位置及び終始端位置などの道路の形状を示すものではありません。
・この地番図は令和6年1月1日時点で作成したものであり、それ以降の分合筆等の異動については法務局で確認してください。
・この地番図は1/1000を縮小しています。(A2サイズの場合)

令和 年 月 日

福崎町役場 税務課

A 2 を A 3 に縮小コピーしています。

地 番 図

イロハニホヘトチリ
1346-3
2788
2794
2869-7
2934-118
2934-119
2934-121
2934-148
2934-213



ご注意
・福崎町は、地番図の閲覧によって発生した直接または間接の損失、損害等について、一切の責任を負いません。
・地番図の著作権は、福崎町にあります。
・地番図は、営利目的で利用することはできません。
・地番図の変形、変更、加筆、削除等の編集を行うことはできません。
・地番図は、地番の配置を記載したものであり、地権者間の権利関係を表しているものではありません。そのため、権利関係の確認には使用できません。また、実測図ではないため求積の資料には適しません。
・地番図は内容を証明するものや申請その他の資料として用いることはできません。
・地番図に記載の道路については、道路幅員・境界位置及び終始端位置などの道路の形状を示すものではありません。
・この地番図は令和6年1月1日時点で作成したものであり、それ以降の分合筆等の異動については法務局で確認してください。
・この地番図は1/1000を縮小しています。(A2サイズの場合)

令和 年 月 日

福崎町役場 税務課

A2をA3に縮小コピーしています。

地 番 図

イ 2934-155

イ
2934-53

ご注意

- ・福崎町は、地番図の閲覧によって発生した直接または間接の損失、損害等について、一切の責任を負いません。
- ・地番図の著作権は、福崎町にあります。
- ・地番図は、営利目的で利用することはできません。
- ・地番図の変形、変更、加筆、削除等の編集を行うことはできません。
- ・地番図は、地番の配置を記載したものであり、地権者間の権利関係を表しているものではありません。そのため、権利関係の確認には使用できません。また、実測図ではないため求積の資料には適しません。
- ・地番図は内容を証明するものや申請その他の資料として用いることはできません。
- ・地番図に記載の道路については、道路幅員・境界位置及び終始端位置などの道路の形状を示すものではありません。

。この地番図は令和6年1月1日時点で作成したものであり、それ以降の分合筆等の異動については法務局で確認してください。

- ・この地番図は1/1000を縮小しています。(A2サイズの場合)

令和 年 月 日

福崎町役場 税務課

A 2 を A 3 に縮小コピーしています。

地番図

イロハニホヘトチリスルヲカヨタレソツネナラムウノオクヤマケアサキユメミ
 1410-2
 1415-2
 1419
 1420
 1421-2
 1426
 1438-1
 1443-2
 1459-3
 1494-4
 1497-1
 1502-7
 1512-1
 1512-2
 1513
 1514-5
 1529-1
 1553-3
 1567
 1612-3
 1613-2
 1613-4
 1627-2
 1632-2
 1635-1
 1641
 1643-2
 1644-4
 1650
 1651
 1670-2
 1670-11
 1670-13
 (1401-1+1401-6)
 道
 道
 道
 水
 水
 水



ご注意
 ・福崎町は、地番図の閲覧によって発生した直接または間接の損失、損害等について、一切の責任を負いません。
 ・地番図の著作権は、福崎町にあります。
 ・地番図は、営利目的で利用することはできません。
 ・地番図の変形、変更、加筆、削除等の編集を行うことはできません。
 ・地番図は、地番の配置を記載したものであり、地権者間の権利関係を表しているものではありません。そのため、権利関係の確認には使用できません。また、実測図ではないため求積の資料には適しません。
 ・地番図は内容を証明するものや申請その他の資料として用いることはできません。
 ・地番図に記載の道路については、道路幅員・境界位置及び終始端位置などの道路の形状を示すものではありません。
 ・この地番図は令和6年1月1日時点で作成したものであり、それ以降の分合筆等の異動については法務局で確認してください。
 ・この地番図は1/1000を縮小しています。(A2サイズの場合)

令和 年 月 日
 福崎町役場 税務課

A 2 を A 3 に縮小コピーしています。

地 番 図

イ 1321
ロ 1323-1
ハ 1323-3
ニ 2866-11
ホ 2866-20



ご注意

- ・福崎町は、地番図の閲覧によって発生した直接または間接の損失、損害等について、一切の責任を負いません。
- ・地番図の著作権は、福崎町にあります。
- ・地番図は、営利目的で利用することはできません。
- ・地番図の変形、変更、加筆、削除等の編集を行うことはできません。
- ・地番図は、地番の配置を記載したものであり、地権者間の権利関係を表しているものではありません。そのため、権利関係の確認には使用できません。また、実測図ではないため求積の資料には適しません。
- ・地番図は内容を証明するものや申請その他の資料として用いることはできません。
- ・地番図に記載の道路については、道路幅員・境界位置及び終始端位置などの道路の形状を示すものではありません。

。この地番図は令和6年1月1日時点で作成したものであり、それ以降の分合筆等の異動については法務局で確認してください。

- ・この地番図は1/1000を縮小しています。(A2サイズの場合)

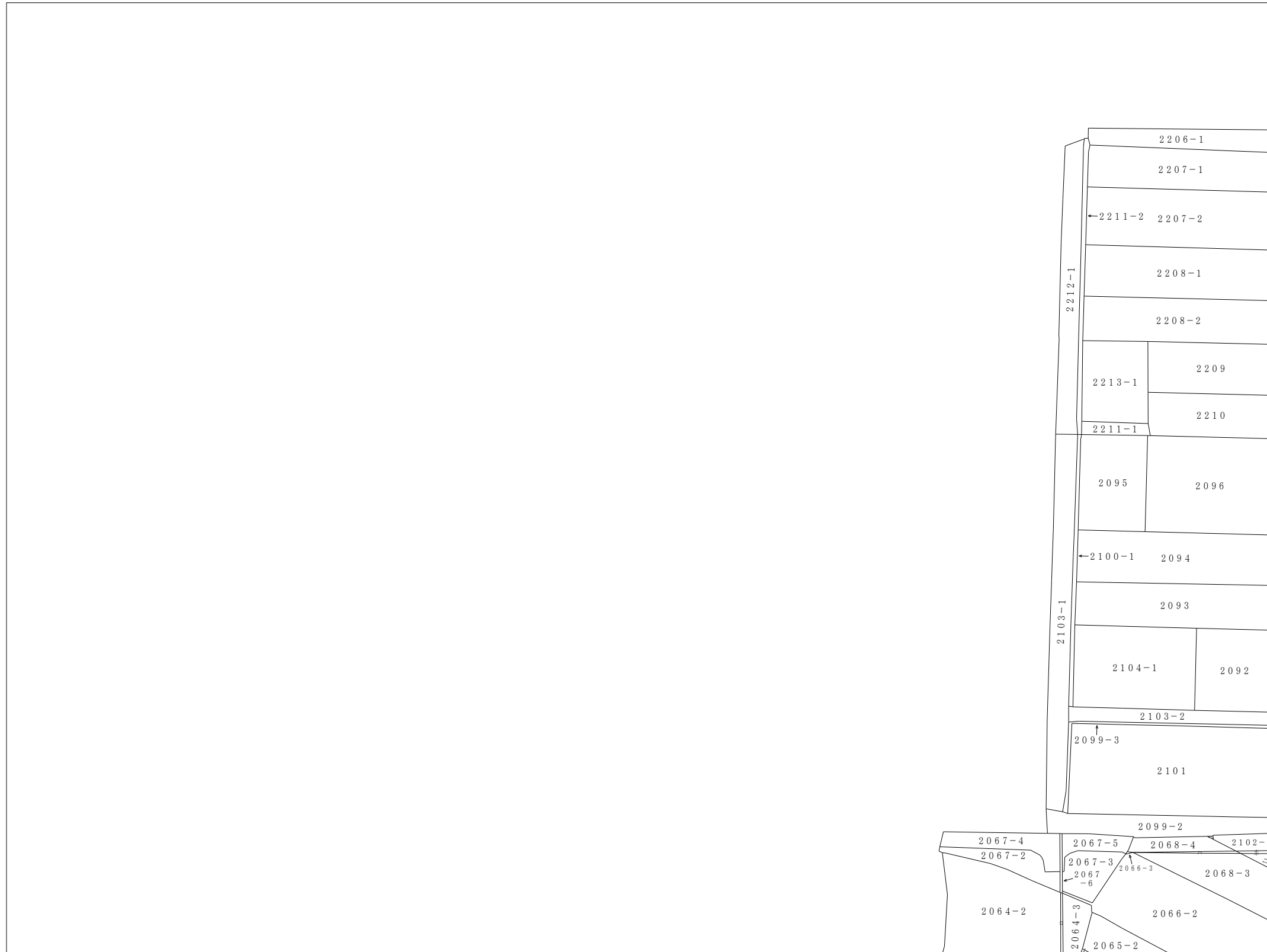
令和 年 月 日

福崎町役場 税務課

A 2 を A 3 に縮小コピーしています。

地 番 図

イ 2063-2
ロ 2064-6
ハ 2068-6
ニ 2102-2
ホ 2102-4
ヘ 2103-3



ご注意
・福崎町は、地番図の閲覧によって発生した直接または間接の損失、損害等について、一切の責任を負いません。
・地番図の著作権は、福崎町にあります。
・地番図は、営利目的で利用することはできません。
・地番図の変形、変更、加筆、削除等の編集を行うことはできません。
・地番図は、地番の配置を記載したものであり、地権者間の権利関係を表しているものではありません。そのため、権利関係の確認には使用できません。また、実測図ではないため求積の資料には適しません。
・地番図は内容を証明するものや申請その他の資料として用いることはできません。
・地番図に記載の道路については、道路幅員・境界位置及び終始端位置などの道路の形状を示すものではありません。
・この地番図は令和6年1月1日時点で作成したものであり、それ以降の分合筆等の異動については法務局で確認してください。
・この地番図は1/1000を縮小しています。(A2サイズの場合)

令和 年 月 日

福崎町役場 税務課

A 2 を A 3 に縮小コピーしています。

リ	1813-3
ヌ	1818-3
ル	1825-1
ヲ	1825-2
ワ	1825-3
カ	1825-4
ヨ	1826-5
ダ	1826-6
レ	1826-8
ソ	1826-9
ツ	1827-1
ネ	1827-6
ナ	1827-8
ラ	1828-3
ム	1828-8
ウ	1828-10
ノ	1828-11
オ	1828-12
ク	1830-4
ヤ	1830-8
マ	1831-2
ケ	1831-3
フ	1840-3
コ	1842-1
エ	1843-8
テ	1845-8
ア	1850-1
サ	1851-1
キ	1851-4
ユ	1851-6
メ	1854-3
ミ	1855-5
シ	1858-2
ヒ	1865-3
モ	1871-5
セ	2135-1
ス	2143-3
ン	2151-4
イ	2151-5
ロ	2151-7
ハ	2163-4
ニ	道
ホ	道
ヘ	道
ト	道
チ	道
リ	水
ヌ	水
ル	水
ヲ	水

地番図

イロハニホヘトチリヌルヲワカヨタレソツネナラムウノオクヤマケフコエテアサキユメシヒモセスンイロハニホヘトチリヌルヲワカヨタレソツネナラムウノオクヤマケフコエテアサキユメシヒモセスンイ
 904-3
 908-5
 915-3
 916-1
 917-5
 918-1
 921-4
 930-2
 930-3
 932-1
 934-1
 934-3
 935-2
 944-2
 946-2
 952-1
 953-4
 954-2
 957-3
 957-4
 957-5
 957-6
 957-7
 958-2
 958-3
 958-5
 959-5
 1065-2
 1066-4
 1066-5
 1068-3
 1068-5
 1068-6
 1068-7
 1068-8
 1069-2
 1070-4
 1073-1
 1075-2
 1076-2
 1076-3
 1076-4
 1076-6
 1077-1
 1077-2
 1077-3
 1077-4
 1078-2
 1084-3
 1494-5
 1497-2
 1500-1
 1501-3
 1505-5
 1505-9
 1505-10
 1505-11
 1505-12
 1505-13
 1505-14
 1505-15
 1531
 1531-4
 1532-6
 1532-8
 1532-9
 1533-1
 1534-3
 1670-9
 1678-6
 1679-2
 1750-2
 1752-5
 1755-11
 1764-4
 1764-6
 1765-5
 1769-3
 1774-1
 1779-1
 1779-3
 1779-6
 1780-5
 1783-7
 1784-1
 1784-2
 1784-4
 1785-2
 1796-2
 道
 水



ご注意
 ・福崎町は、地番図の閲覧によって発生した直接または間接の損失、損害等について、一切の責任を負いません。
 ・地番図の著作権は、福崎町にあります。
 ・地番図は、営利目的で利用することはできません。
 ・地番図の変形、変更、加筆、削除等の編集を行うことはできません。
 ・地番図は、地番の配置を記載したものであり、地権者間の権利関係を表しているものではありません。そのため、権利関係の確認には使用できません。また、実測図ではないため求積の資料には適しません。
 ・地番図は内容を証明するものや申請その他の資料として用いることはできません。
 ・地番図に記載の道路については、道路幅員・境界位置及び終始端位置などの道路の形状を示すものではありません。

・この地番図は令和6年1月1日時点で作成したものであり、それ以降の分合筆等の異動については法務局で確認してください。
 ・この地番図は1/1000を縮小しています。(A2サイズの場合)

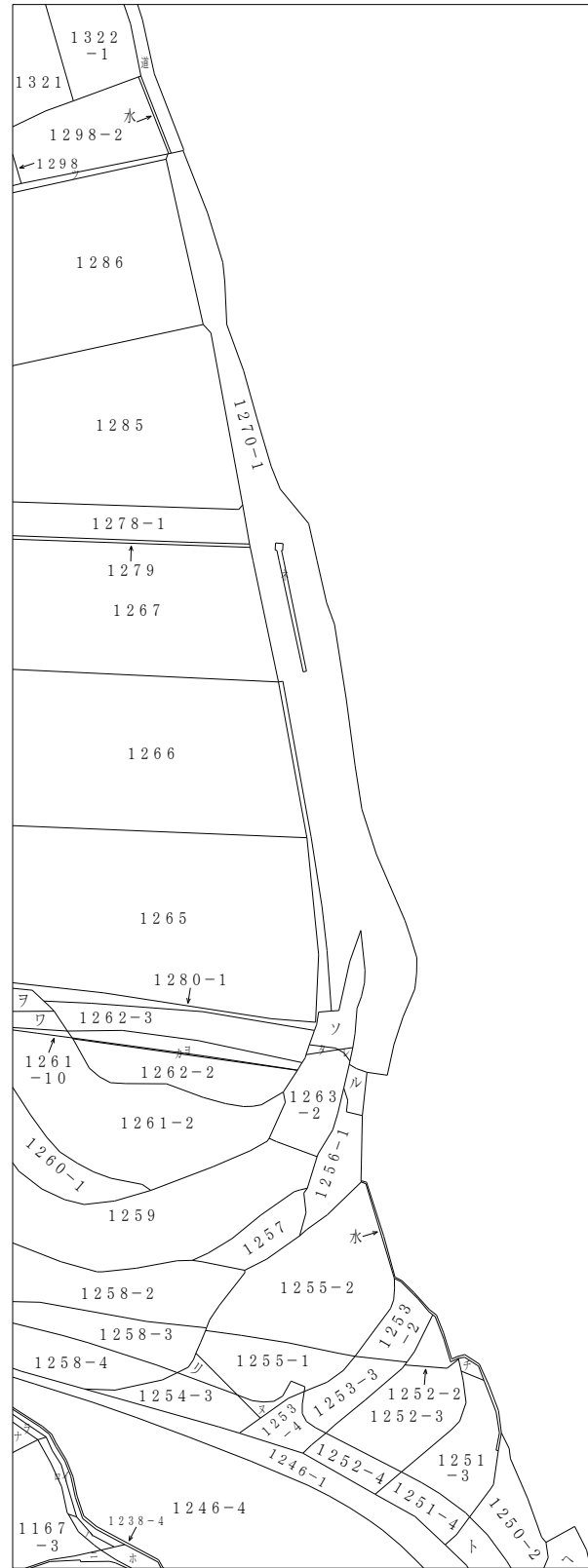
令和 年 月 日
 福崎町役場 税務課

A2をA3に縮小コピーしています。

リ” 1271-4
ヌ” 1271-5
ル” 1271-6
ヲ” 1271-7
ワ” 1273-1
カ” 1273-4
ヨ” 1273-5
タ” 1273-7
レ” 1274-3
ソ” 1274-5
ツ” 1274-6
ネ” 1274-7
ナ” 1274-8
ラ” 1274-9
ム” 1274-10
ウ” 1274-12
ノ” 1274-13
オ” 1274-14
ク” 1274-15
ヤ” 1274-16
マ” 1275-4
ケ” 1276-3
フ” 1276-4
コ” 1276-5
エ” 1325-8
テ” 1381-1
ア” 1381-6
サ” 1381-7
ギ” 1382
ユ” 1396-2
メ” 1401-2
ミ” 1401-4
シ” 1401-5
ヒ” 道
モ” 道
セ” 道
ス” 水
ン” 水
イI 水
ロI 水
ハI 水
ニI 水

地 番 図

イロハニホヘトチリスルヲカヨタレソツネナラ
1166-8
1167-2
1175-2
1175-3
1241-5
1247
1250-3
1251-2
1254-2
1255-3
1256-2
1261-3
1261-5
1262-4
1262-5
1263-3
1263-4
1263-5
1275-1
1292-1
地番不明
地番不明



ご注意
・福崎町は、地番図の閲覧によって発生した直接または間接の損失、損害等について、一切の責任を負いません。
・地番図の著作権は、福崎町にあります。
・地番図は、営利目的で利用することはできません。
・地番図の変形、変更、加筆、削除等の編集を行うことはできません。
・地番図は、地番の配置を記載したものであり、地権者間の権利関係を表しているものではありません。そのため、権利関係の確認には使用できません。また、実測図ではないため求積の資料には適しません。
・地番図は内容を証明するものや申請その他の資料として用いることはできません。
・地番図に記載の道路については、道路幅員・境界位置及び終始端位置などの道路の形状を示すものではありません。
・この地番図は令和6年1月1日時点で作成したものであり、それ以降の分合筆等の異動については法務局で確認してください。
・この地番図は1/1000を縮小しています。(A2サイズの場合)

令和 年 月 日

福崎町役場 税務課

A 2 を A 3 に縮小コピーしています。

地 番 図

イ
ロ
ハ
ニ
2064-3
2064-5
2064-6
2066-4



ご注意
 ・福崎町は、地番図の閲覧によって発生した直接または間接の損失、損害等について、一切の責任を負いません。
 ・地番図の著作権は、福崎町にあります。
 ・地番図は、営利目的で利用することはできません。
 ・地番図の変形、変更、加筆、削除等の編集を行うことはできません。
 ・地番図は、地番の配置を記載したものであり、地権者間の権利関係を表しているものではありません。そのため、権利関係の確認には使用できません。また、実測図ではないため求積の資料には適しません。
 ・地番図は内容を証明するものや申請その他の資料として用いることはできません。
 ・地番図に記載の道路については、道路幅員・境界位置及び終始端位置などの道路の形状を示すものではありません。
 ・この地番図は令和6年1月1日時点で作成したものであり、それ以降の分合筆等の異動については法務局で確認してください。
 ・この地番図は1/1000を縮小しています。(A2サイズの場合)

令和 年 月 日

福崎町役場 税務課

A 2 を A 3 に縮小コピーしています。

地 番 図



イロハニホヘトチリスルヲワカヨタレソツネナラムウノオクヤ
 440-1
 478-5
 478-7
 480-3
 481-3
 484-3
 487-3
 1908-1
 1908-4
 1909-1
 1916-2
 1917-2
 1917-3
 1919-4
 1928-2
 1965
 2066-2
 2066-4
 2069-1
 2070-1
 2075-2
 2076-2
 2077-4
 2077-6
 2079-4

ご注意
 ・福崎町は、地番図の閲覧によって発生した直接または間接の損失、損害等について、一切の責任を負いません。
 ・地番図の著作権は、福崎町にあります。
 ・地番図は、営利目的で利用することはできません。
 ・地番図の変形、変更、加筆、削除等の編集を行うことはできません。
 ・地番図は、地番の配置を記載したものであり、地権者間の権利関係を表しているものではありません。そのため、権利関係の確認には使用できません。また、実測図ではないため求積の資料には適しません。
 ・地番図は内容を証明するものや申請その他の資料として用いることはできません。
 ・地番図に記載の道路については、道路幅員・境界位置及び終始端位置などの道路の形状を示すものではありません。
 ・この地番図は令和6年1月1日時点で作成したものであり、それ以降の分合筆等の異動については法務局で確認してください。
 ・この地番図は1/1000を縮小しています。(A2サイズの場合)

令和 年 月 日

福崎町役場 税務課

A 2 を A 3 に縮小コピーしています。

地 番 図

イ 1033-3
ロ 1175-3



ご注意
・福崎町は、地番図の閲覧によって発生した直接または間接の損失、損害等について、一切の責任を負いません。
・地番図の著作権は、福崎町にあります。
・地番図は、営利目的で利用することはできません。
・地番図の変形、変更、加筆、削除等の編集を行うことはできません。
・地番図は、地番の配置を記載したものであり、地権者間の権利関係を表しているものではありません。そのため、権利関係の確認には使用できません。また、実測図ではないため求積の資料には適しません。
・地番図は内容を証明するものや申請その他の資料として用いることはできません。
・地番図に記載の道路については、道路幅員・境界位置及び終始端位置などの道路の形状を示すものではありません。
・この地番図は令和6年1月1日時点で作成したものであり、それ以降の分合筆等の異動については法務局で確認してください。
・この地番図は1/1000を縮小しています。(A2サイズの場合)

令和 年 月 日

福崎町役場 税務課

A 2 を A 3 に縮小コピーしています。

地 番 図

イロハニホヘトチリスルヲワカヨ
1167-3
1175-3
1238-1
1238-3
1239-2
1239-3
1239-4
1240-2
1240-5
1241-2
1244-2
1246-2
1249-2
1250-2
1250-3



ご注意
・福崎町は、地番図の閲覧によって発生した直接または間接の損失、損害等について、一切の責任を負いません。
・地番図の著作権は、福崎町にあります。
・地番図は、営利目的で利用することはできません。
・地番図の変形、変更、加筆、削除等の編集を行うことはできません。
・地番図は、地番の配置を記載したものであり、地権者間の権利関係を表しているものではありません。そのため、権利関係の確認には使用できません。また、実測図ではないため求積の資料には適しません。
・地番図は内容を証明するものや申請その他の資料として用いることはできません。
・地番図に記載の道路については、道路幅員・境界位置及び終始端位置などの道路の形状を示すものではありません。
・この地番図は令和6年1月1日時点で作成したものであり、それ以降の分合筆等の異動については法務局で確認してください。
・この地番図は1/1000を縮小しています。(A2サイズの場合)

令和 年 月 日

福崎町役場 税務課

A 2 を A 3 に縮小コピーしています。

地 番 図

イ 27
ロ 54-1
ハ 4117



ご注意

- ・福崎町は、地番図の閲覧によって発生した直接または間接の損失、損害等について、一切の責任を負いません。
- ・地番図の著作権は、福崎町にあります。
- ・地番図は、営利目的で利用することはできません。
- ・地番図の変形、変更、加筆、削除等の編集を行うことはできません。
- ・地番図は、地番の配置を記載したものであり、地権者間の権利関係を表しているものではありません。そのため、権利関係の確認には使用できません。また、実測図ではないため求積の資料には適しません。
- ・地番図は内容を証明するものや申請その他の資料として用いることはできません。
- ・地番図に記載の道路については、道路幅員・境界位置及び終始端位置などの道路の形状を示すものではありません。

。この地番図は令和6年1月1日時点で作成したものであり、それ以降の分合筆等の異動については法務局で確認してください。

- ・この地番図は1/1000を縮小しています。(A2サイズの場合)

令和 年 月 日

福崎町役場 税務課

A 2 を A 3 に縮小コピーしています。

地 番 図

イ 114
ロ 141-3
ハ 2011



ご注意
 ・福崎町は、地番図の閲覧によって発生した直接または間接の損失、損害等について、一切の責任を負いません。
 ・地番図の著作権は、福崎町にあります。
 ・地番図は、営利目的で利用することはできません。
 ・地番図の変形、変更、加筆、削除等の編集を行うことはできません。
 ・地番図は、地番の配置を記載したものであり、地権者間の権利関係を表しているものではありません。そのため、権利関係の確認には使用できません。また、実測図ではないため求積の資料には適しません。
 ・地番図は内容を証明するものや申請その他の資料として用いることはできません。
 ・地番図に記載の道路については、道路幅員・境界位置及び終始端位置などの道路の形状を示すものではありません。
 ・この地番図は令和6年1月1日時点で作成したものであり、それ以降の分合筆等の異動については法務局で確認してください。
 ・この地番図は1/1000を縮小しています。(A2サイズの場合)

令和 年 月 日

福崎町役場 税務課

A 2 を A 3 に縮小コピーしています。

地 番 図



イ
ロ
ハ
ニ
ホ
783-1
792-3
823
828
道

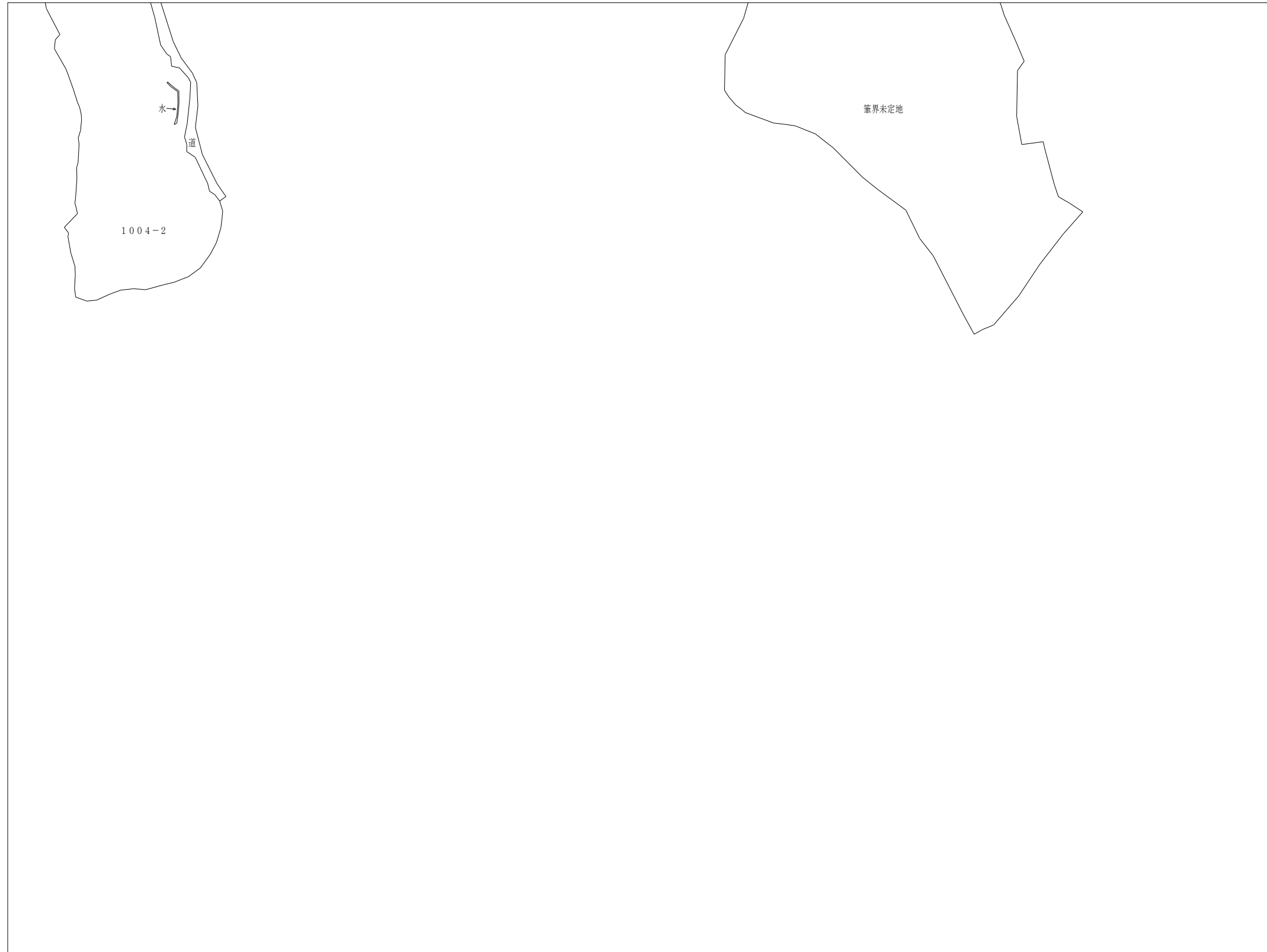
ご注意
・福崎町は、地番図の閲覧によって発生した直接または間接の損失、損害等について、一切の責任を負いません。
・地番図の著作権は、福崎町にあります。
・地番図は、営利目的で利用することはできません。
・地番図の変形、変更、加筆、削除等の編集を行うことはできません。
・地番図は、地番の配置を記載したものであり、地権者間の権利関係を表しているものではありません。そのため、権利関係の確認には使用できません。また、実測図ではないため求積の資料には適しません。
・地番図は内容を証明するものや申請その他の資料として用いることはできません。
・地番図に記載の道路については、道路幅員・境界位置及び終始端位置などの道路の形状を示すものではありません。
・この地番図は令和6年1月1日時点で作成したものであり、それ以降の分合筆等の異動については法務局で確認してください。
・この地番図は1/1000を縮小しています。(A2サイズの場合)

令和 年 月 日

福崎町役場 税務課

A 2 を A 3 に縮小コピーしています。

地 番 図



ご注意

- ・福崎町は、地番図の閲覧によって発生した直接または間接の損失、損害等について、一切の責任を負いません。
- ・地番図の著作権は、福崎町にあります。
- ・地番図は、営利目的で利用することはできません。
- ・地番図の変形、変更、加筆、削除等の編集を行うことはできません。
- ・地番図は、地番の配置を記載したものであり、地権者間の権利関係を表しているものではありません。そのため、権利関係の確認には使用できません。また、実測図ではないため求積の資料には適しません。
- ・地番図は内容を証明するものや申請その他の資料として用いることはできません。
- ・地番図に記載の道路については、道路幅員・境界位置及び終始端位置などの道路の形状を示すものではありません。

。この地番図は令和6年1月1日時点で作成したものであり、それ以降の分合筆等の異動については法務局で確認してください。

- ・この地番図は1/1000を縮小しています。(A2サイズの場合)

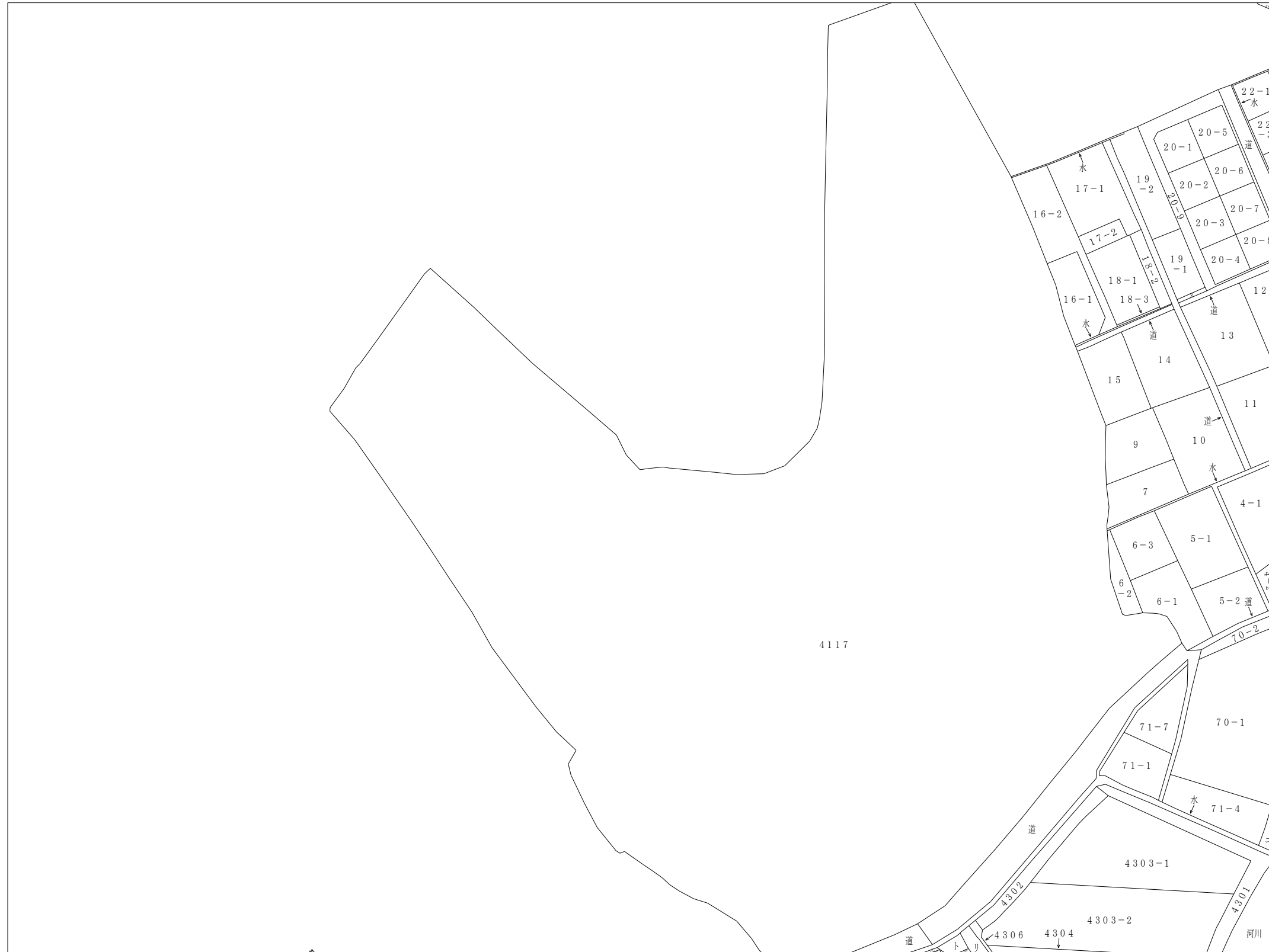
令和 年 月 日

福崎町役場 税務課

A 2 を A 3 に縮小コピーしています。

地 番 図

22-4
23
54-1
71-6
88-1
88-2
88-3
3153
4305
水
水
水



ご注意
・福崎町は、地番図の閲覧によって発生した直接または間接の損失、損害等について、一切の責任を負いません。
・地番図の著作権は、福崎町にあります。
・地番図は、営利目的で利用することはできません。
・地番図の変形、変更、加筆、削除等の編集を行うことはできません。
・地番図は、地番の配置を記載したものであり、地権者間の権利関係を表しているものではありません。そのため、権利関係の確認には使用できません。また、実測図ではないため求積の資料には適しません。
・地番図は内容を証明するものや申請その他の資料として用いることはできません。
・地番図に記載の道路については、道路幅員・境界位置及び終始端位置などの道路の形状を示すものではありません。
・この地番図は令和6年1月1日時点で作成したものであり、それ以降の分合筆等の異動については法務局で確認してください。
・この地番図は1/1000を縮小しています。(A2サイズの場合)

令和 年 月 日

福崎町役場 税務課

A 2 を A 3 に縮小コピーしています。

地番図

イロハニホヘトチリスルヲフカヨotareソツネナラムウノオクヤマケフ

12-3
54-4
57-2
61-5
64-4
71-2
77-3
120-3
121-1
(46-1+46-3+46-4+46-5)

道
水
20-8
20-9
22-1
67-3
67-6
67-7
67-8
69-2
69-4
70-2
132-1
166-1
166-5
168-3
174-1
4301
水



ご注意

- ・福崎町は、地番図の閲覧によって発生した直接または間接の損失、損害等について、一切の責任を負いません。
- ・地番図の著作権は、福崎町にあります。
- ・地番図は、営利目的で利用することはできません。
- ・地番図の変形、変更、加筆、削除等の編集を行うことはできません。
- ・地番図は、地番の配置を記載したものであり、地権者間の権利関係を表しているものではありません。そのため、権利関係の確認には使用できません。また、実測図ではないため求積の資料には適しません。
- ・地番図は内容を証明するものや申請その他の資料として用いることはできません。
- ・地番図に記載の道路については、道路幅員・境界位置及び終始端位置などの道路の形状を示すものではありません。

。この地番図は令和6年1月1日時点で作成したものであり、それ以降の分合筆等の異動については法務局で確認してください。

・この地番図は1/1000を縮小しています。(A2サイズの場合)

令和 年 月 日

福崎町役場 税務課

A 2 を A 3 に縮小コピーしています。

地番図

イロハニホヘトチリヌルヲフカヨotareソツネナ
 46-6
 77-1
 77-3
 121-3
 202
 203-2
 236-2
 241-3
 289-3
 292-1
 292-3
 292-5
 309
 316-3
 320-2
 324-2
 道
 水
 水
 水



ご注意
 ・福崎町は、地番図の閲覧によって発生した直接または間接の損失、損害等について、一切の責任を負いません。
 ・地番図の著作権は、福崎町にあります。
 ・地番図は、営利目的で利用することはできません。
 ・地番図の変形、変更、加筆、削除等の編集を行うことはできません。
 ・地番図は、地番の配置を記載したものであり、地権者間の権利関係を表しているものではありません。そのため、権利関係の確認には使用できません。また、実測図ではないため求積の資料には適しません。
 ・地番図は内容を証明するものや申請その他の資料として用いることはできません。
 ・地番図に記載の道路については、道路幅員・境界位置及び終始端位置などの道路の形状を示すものではありません。
 ・この地番図は令和6年1月1日時点で作成したものであり、それ以降の分合筆等の異動については法務局で確認してください。
 ・この地番図は1/1000を縮小しています。(A2サイズの場合)

令和 年 月 日

福崎町役場 税務課

A 2 を A 3 に縮小コピーしています。

地 番 図

イ 311
ロ 316-3
ハ 水
ニ 866-1
ホ 875



ご注意
・福崎町は、地番図の閲覧によって発生した直接または間接の損失、損害等について、一切の責任を負いません。
・地番図の著作権は、福崎町にあります。
・地番図は、営利目的で利用することはできません。
・地番図の変形、変更、加筆、削除等の編集を行うことはできません。
・地番図は、地番の配置を記載したものであり、地権者間の権利関係を表しているものではありません。そのため、権利関係の確認には使用できません。また、実測図ではないため求積の資料には適しません。
・地番図は内容を証明するものや申請その他の資料として用いることはできません。
・地番図に記載の道路については、道路幅員・境界位置及び終始端位置などの道路の形状を示すものではありません。
・この地番図は令和6年1月1日時点で作成したものであり、それ以降の分合筆等の異動については法務局で確認してください。
・この地番図は1/1000を縮小しています。(A2サイズの場合)

令和 年 月 日

福崎町役場 税務課

A 2 を A 3 に縮小コピーしています。

地 番 図

イ 872
ロ 873
ハ 874
ニ 875
ホ 891
ヘ 水



ご注意
・福崎町は、地番図の閲覧によって発生した直接または間接の損失、損害等について、一切の責任を負いません。
・地番図の著作権は、福崎町にあります。
・地番図は、営利目的で利用することはできません。
・地番図の変形、変更、加筆、削除等の編集を行うことはできません。
・地番図は、地番の配置を記載したものであり、地権者間の権利関係を表しているものではありません。そのため、権利関係の確認には使用できません。また、実測図ではないため求積の資料には適しません。
・地番図は内容を証明するものや申請その他の資料として用いることはできません。
・地番図に記載の道路については、道路幅員・境界位置及び終始端位置などの道路の形状を示すものではありません。
・この地番図は令和6年1月1日時点で作成したものであり、それ以降の分合筆等の異動については法務局で確認してください。
・この地番図は1/1000を縮小しています。(A2サイズの場合)

令和 年 月 日

福崎町役場 税務課

A 2 を A 3 に縮小コピーしています。

地 番 図

イ
ロ
ハ
ニ
4107-5
4107-15
道
道



ご注意
・福崎町は、地番図の閲覧によって発生した直接または間接の損失、損害等について、一切の責任を負いません。
・地番図の著作権は、福崎町にあります。
・地番図は、営利目的で利用することはできません。
・地番図の変形、変更、加筆、削除等の編集を行うことはできません。
・地番図は、地番の配置を記載したものであり、地権者間の権利関係を表しているものではありません。そのため、権利関係の確認には使用できません。また、実測図ではないため求積の資料には適しません。
・地番図は内容を証明するものや申請その他の資料として用いることはできません。
・地番図に記載の道路については、道路幅員・境界位置及び終始端位置などの道路の形状を示すものではありません。
・この地番図は令和6年1月1日時点で作成したものであり、それ以降の分合筆等の異動については法務局で確認してください。
・この地番図は1/1000を縮小しています。(A2サイズの場合)

令和 年 月 日

福崎町役場 税務課

A 2 を A 3 に縮小コピーしています。

地 番 図

イロハニホヘトチリヌルヲ
 4107-18
 4107-19
 4107-89
 4107-95
 4115-2
 4116-69
 4303-2
 4310
 道
 水



ご注意
 ・福崎町は、地番図の閲覧によって発生した直接または間接の損失、損害等について、一切の責任を負いません。
 ・地番図の著作権は、福崎町にあります。
 ・地番図は、営利目的で利用することはできません。
 ・地番図の変形、変更、加筆、削除等の編集を行うことはできません。
 ・地番図は、地番の配置を記載したものであり、地権者間の権利関係を表しているものではありません。そのため、権利関係の確認には使用できません。また、実測図ではないため求積の資料には適しません。
 ・地番図は内容を証明するものや申請その他の資料として用いることはできません。
 ・地番図に記載の道路については、道路幅員・境界位置及び終始端位置などの道路の形状を示すものではありません。
 ・この地番図は令和6年1月1日時点で作成したものであり、それ以降の分合筆等の異動については法務局で確認してください。
 ・この地番図は1/1000を縮小しています。(A2サイズの場合)

令和 年 月 日

福崎町役場 税務課

A2をA3に縮小コピーしています。

地 番 図

168-3
169-1
169-2
189-3
189-4
202-1
207-4
208-7
213-3
214-4
234-2
299-2
310-1
4320
道
水
河川



ご注意
 ・福崎町は、地番図の閲覧によって発生した直接または間接の損失、損害等について、一切の責任を負いません。
 ・地番図の著作権は、福崎町にあります。
 ・地番図は、営利目的で利用することはできません。
 ・地番図の変形、変更、加筆、削除等の編集を行うことはできません。
 ・地番図は、地番の配置を記載したものであり、地権者間の権利関係を表しているものではありません。そのため、権利関係の確認には使用できません。また、実測図ではないため求積の資料には適しません。
 ・地番図は内容を証明するものや申請その他の資料として用いることはできません。
 ・地番図に記載の道路については、道路幅員・境界位置及び終始端位置などの道路の形状を示すものではありません。

・この地番図は令和6年1月1日時点で作成したものであり、それ以降の分合筆等の異動については法務局で確認してください。
 ・この地番図は1/1000を縮小しています。(A2サイズの場合)

令和 年 月 日

福崎町役場 税務課

A 2 を A 3 に縮小コピーしています。

地 番 図

イ
ロ
ハ
792
道
道



ご注意
・福崎町は、地番図の閲覧によって発生した直接または間接の損失、損害等について、一切の責任を負いません。
・地番図の著作権は、福崎町にあります。
・地番図は、営利目的で利用することはできません。
・地番図の変形、変更、加筆、削除等の編集を行うことはできません。
・地番図は、地番の配置を記載したものであり、地権者間の権利関係を表しているものではありません。そのため、権利関係の確認には使用できません。また、実測図ではないため求積の資料には適しません。
・地番図は内容を証明するものや申請その他の資料として用いることはできません。
・地番図に記載の道路については、道路幅員・境界位置及び終始端位置などの道路の形状を示すものではありません。
・この地番図は令和6年1月1日時点で作成したものであり、それ以降の分合筆等の異動については法務局で確認してください。
・この地番図は1/1000を縮小しています。(A2サイズの場合)

令和 年 月 日

福崎町役場 税務課

A 2 を A 3 に縮小コピーしています。

地番図

イロハニホヘトチリヌルヲワカヨタ
 708-2
 710
 725
 726
 753-2
 768-2
 785
 788-1
 792
 805-1
 806-1
 821
 877-1
 道
 水



ご注意
 ・福崎町は、地番図の閲覧によって発生した直接または間接の損失、損害等について、一切の責任を負いません。
 ・地番図の著作権は、福崎町にあります。
 ・地番図は、営利目的で利用することはできません。
 ・地番図の変形、変更、加筆、削除等の編集を行うことはできません。
 ・地番図は、地番の配置を記載したものであり、地権者間の権利関係を表しているものではありません。そのため、権利関係の確認には使用できません。また、実測図ではないため求積の資料には適しません。
 ・地番図は内容を証明するものや申請その他の資料として用いることはできません。
 ・地番図に記載の道路については、道路幅員・境界位置及び終始端位置などの道路の形状を示すものではありません。
 ・この地番図は令和6年1月1日時点で作成したものであり、それ以降の分合筆等の異動については法務局で確認してください。
 ・この地番図は1/1000を縮小しています。(A2サイズの場合)

令和 年 月 日

福崎町役場 税務課

A2をA3に縮小コピーしています。

地番図

イロハニホヘトチリヌルヲ
カヨ

821
839-1
839-3
844
875
912-2
954-1
957-1
1063
4145-4
4145-5
4146-18
(合併-1、948-1、949合併+大字八千種字新池澤1042+大字八千種字新池澤1043+大字八千種字奥ノ向1044)
水
水



ご注意

- ・福崎町は、地番図の閲覧によって発生した直接または間接の損失、損害等について、一切の責任を負いません。
- ・地番図の著作権は、福崎町にあります。
- ・地番図は、営利目的で利用することはできません。
- ・地番図の変形、変更、加筆、削除等の編集を行うことはできません。
- ・地番図は、地番の配置を記載したものであり、地権者間の権利関係を表しているものではありません。そのため、権利関係の確認には使用できません。また、実測図ではないため求積の資料には適しません。
- ・地番図は内容を証明するものや申請その他の資料として用いることはできません。
- ・地番図に記載の道路については、道路幅員・境界位置及び終始端位置などの道路の形状を示すものではありません。

。この地番図は令和6年1月1日時点で作成したものであり、それ以降の分合筆等の異動については法務局で確認してください。

・この地番図は1/1000を縮小しています。(A2サイズの場合)

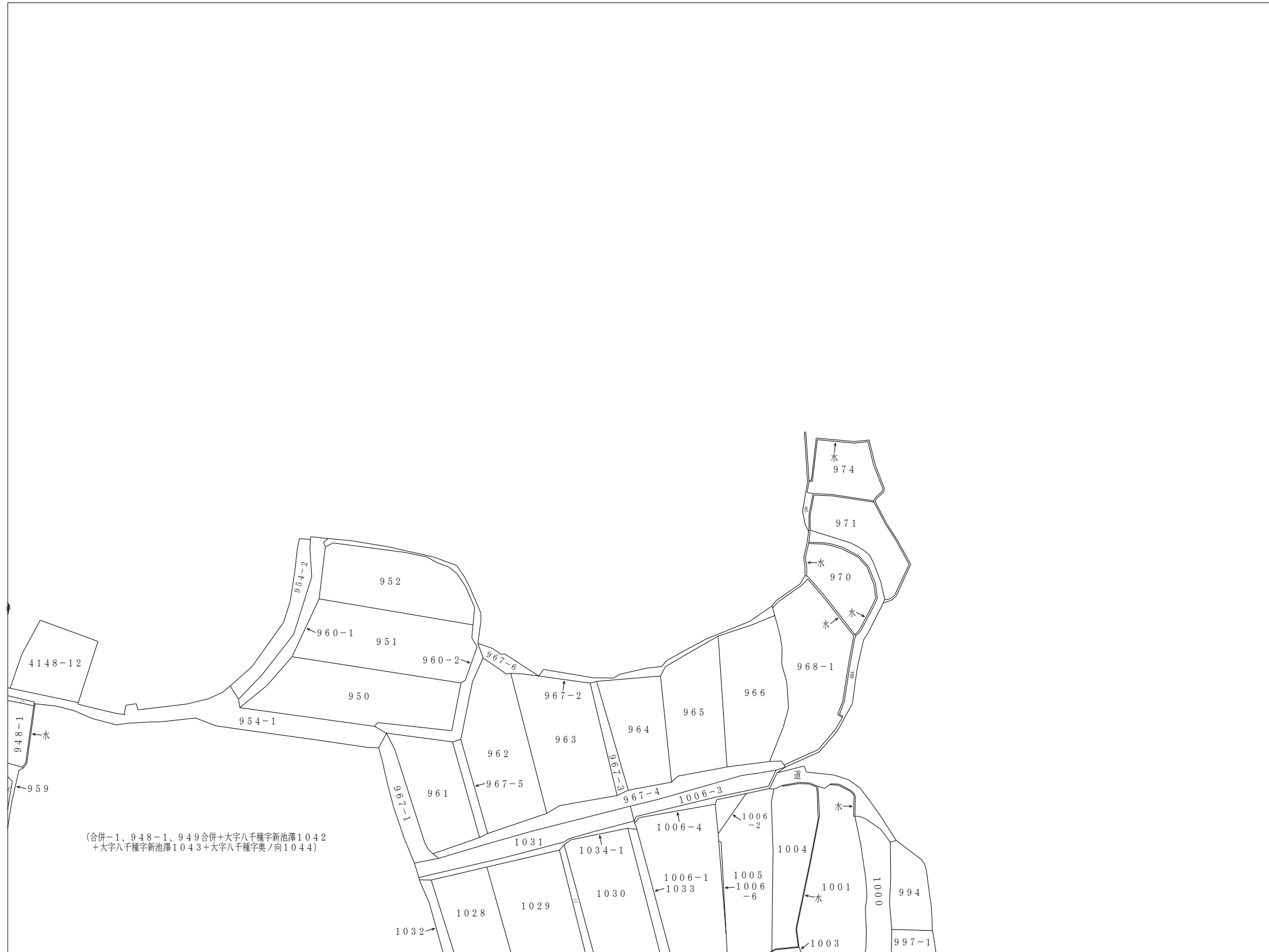
令和 年 月 日

福崎町役場 税務課

A2をA3に縮小コピーしています。

地 番 図

イ 943
ロ 947
ハ 957-2
ニ 1034-2
ホ 水



ご注意

- ・福崎町は、地番図の閲覧によって発生した直接または間接の損失、損害等について、一切の責任を負いません。
- ・地番図の著作権は、福崎町にあります。
- ・地番図は、営利目的で利用することはできません。
- ・地番図の変形、変更、加筆、削除等の編集を行うことはできません。
- ・地番図は、地番の配置を記載したものであり、地権者間の権利関係を表しているものではありません。そのため、権利関係の確認には使用できません。また、実測図ではないため求積の資料には適しません。
- ・地番図は内容を証明するものや申請その他の資料として用いることはできません。
- ・地番図に記載の道路については、道路幅員・境界位置及び終始端位置などの道路の形状を示すものではありません。

。この地番図は令和6年1月1日時点で作成したものであり、それ以降の分合筆等の異動については法務局で確認してください。

- ・この地番図は1/1000を縮小しています。(A2サイズの場合)

令和 年 月 日

福崎町役場 税務課

A 2 を A 3 に縮小コピーしています。

地 番 図



ご注意

- ・福崎町は、地番図の閲覧によって発生した直接または間接の損失、損害等について、一切の責任を負いません。
- ・地番図の著作権は、福崎町にあります。
- ・地番図は、営利目的で利用することはできません。
- ・地番図の変形、変更、加筆、削除等の編集を行うことはできません。
- ・地番図は、地番の配置を記載したものであり、地権者間の権利関係を表しているものではありません。そのため、権利関係の確認には使用できません。また、実測図ではないため求積の資料には適しません。
- ・地番図は内容を証明するものや申請その他の資料として用いることはできません。
- ・地番図に記載の道路については、道路幅員・境界位置及び終始端位置などの道路の形状を示すものではありません。

。この地番図は令和6年1月1日時点で作成したものであり、それ以降の分合筆等の異動については法務局で確認してください。

・この地番図は1/1000を縮小しています。(A2サイズの場合)


令和 年 月 日

福崎町役場 税務課

A 2 を A 3 に縮小コピーしています。

地 番 図

イ 4107-71
ロ 水



ご注意
・福崎町は、地番図の閲覧によって発生した直接または間接の損失、損害等について、一切の責任を負いません。
・地番図の著作権は、福崎町にあります。
・地番図は、営利目的で利用することはできません。
・地番図の変形、変更、加筆、削除等の編集を行うことはできません。
・地番図は、地番の配置を記載したものであり、地権者間の権利関係を表しているものではありません。そのため、権利関係の確認には使用できません。また、実測図ではないため求積の資料には適しません。
・地番図は内容を証明するものや申請その他の資料として用いることはできません。
・地番図に記載の道路については、道路幅員・境界位置及び終始端位置などの道路の形状を示すものではありません。
・この地番図は令和6年1月1日時点で作成したものであり、それ以降の分合筆等の異動については法務局で確認してください。
・この地番図は1/1000を縮小しています。(A2サイズの場合)

令和 年 月 日

福崎町役場 税務課

A 2 を A 3 に縮小コピーしています。

地 番 図

イロハニホトチリスルヲワカヨタレソツネナラムウノオクヤマケアサキユメシヒモセスンイロハ
 234-2
 235-2
 269-1
 269-6
 271-6
 272-7
 272-8
 273-6
 273-7
 318-2
 328-3
 329-7
 329-8
 330-5
 330-6
 330-7
 331-4
 331-6
 332-6
 334-3
 356-4
 361-2
 361-3
 363-4
 363-5
 364-4
 364-5
 366-3
 366-4
 366-5
 3039-2
 3039-3
 3043-2
 3054-2
 3054-3
 3054-8
 4694-2
 4733
 4734
 4741
 4744
 4745
 4749
 4771-2
 4779-1
 4791
 水
 水
 水



ご注意
 ・福崎町は、地番図の閲覧によって発生した直接または間接の損失、損害等について、一切の責任を負いません。
 ・地番図の著作権は、福崎町にあります。
 ・地番図は、営利目的で利用することはできません。
 ・地番図の変形、変更、加筆、削除等の編集を行うことはできません。
 ・地番図は、地番の配置を記載したものであり、地権者間の権利関係を表しているものではありません。そのため、権利関係の確認には使用できません。また、実測図ではないため求積の資料には適しません。
 ・地番図は内容を証明するものや申請その他の資料として用いることはできません。
 ・地番図に記載の道路については、道路幅員・境界位置及び終始端位置などの道路の形状を示すものではありません。
 ・この地番図は令和6年1月1日時点で作成したものであり、それ以降の分合筆等の異動については法務局で確認してください。
 ・この地番図は1/1000を縮小しています。(A2サイズの場合)

令和 年 月 日

福崎町役場 税務課

A 2 を A 3 に縮小コピーしています。

地 番 図

イロハニホヘトチリヌルヲカヨタレソツネナラムウノオクヤマケアサキユメシヒモセ

295-13
315-2
316-1
316-2
390
391-2
485-1
521-1
522-1
528-1
528-4
529-1
529-4
543-2
548-2
561
566-2
573-1
573-2
764-1
4128-23
4128-25
4128-27
4128-29
4128-31
4128-32
4128-35
4128-38
4128-39
4128-40
4128-41
4128-42
4128-43
4128-45
4128-47
4128-48
4128-49
4128-50
4128-51
4128-52
4128-53
4129-10
道
水



ご注意

- ・福崎町は、地番図の閲覧によって発生した直接または間接の損失、損害等について、一切の責任を負いません。
- ・地番図の著作権は、福崎町にあります。
- ・地番図は、営利目的で利用することはできません。
- ・地番図の変形、変更、加筆、削除等の編集を行うことはできません。
- ・地番図は、地番の配置を記載したものであり、地権者間の権利関係を表しているものではありません。そのため、権利関係の確認には使用できません。また、実測図ではないため求積の資料には適しません。
- ・地番図は内容を証明するものや申請その他の資料として用いることはできません。
- ・地番図に記載の道路については、道路幅員・境界位置及び終始端位置などの道路の形状を示すものではありません。

。この地番図は令和6年1月1日時点で作成したものであり、それ以降の分合筆等の異動については法務局で確認してください。

・この地番図は1/1000を縮小しています。(A2サイズの場合)

令和 年 月 日

福崎町役場 税務課

A 2 を A 3 に縮小コピーしています。

地番図



イロハニホヘトチリヌルヲフカヨタレソツネナ
485-1
487-1
555-2
573-2
676-2
700-2
706-1
754-2
796-1
799
1113
1138-1
1138-2
1138-9
1138-10
1149-1
1149-8
1149-9
1156-2
1191
地番不明

ご注意
・福崎町は、地番図の閲覧によって発生した直接または間接の損失、損害等について、一切の責任を負いません。
・地番図の著作権は、福崎町にあります。
・地番図は、営利目的で利用することはできません。
・地番図の変形、変更、加筆、削除等の編集を行うことはできません。
・地番図は、地番の配置を記載したものであり、地権者間の権利関係を表しているものではありません。そのため、権利関係の確認には使用できません。また、実測図ではないため求積の資料には適しません。
・地番図は内容を証明するものや申請その他の資料として用いることはできません。
・地番図に記載の道路については、道路幅員・境界位置及び終始端位置などの道路の形状を示すものではありません。

・この地番図は令和6年1月1日時点で作成したものであり、それ以降の分合筆等の異動については法務局で確認してください。
・この地番図は1/1000を縮小しています。(A2サイズの場合)

令和 年 月 日

福崎町役場 税務課

A2をA3に縮小コピーしています。

地 番 図



イロハニホヘトチリヌルヲワカ
ヨタレソ

1051
1061
1063
1088-1
1089-2
1097-3
1110
1111
1208
1209
1210-2
1211-1
4168-27
(合併-1、948-1、949合併+大字八千種字新池澤1042+大字八千種字新池澤1043+大字八千種字奥ノ向1044)

道路
水路

ご注意

- ・福崎町は、地番図の閲覧によって発生した直接または間接の損失、損害等について、一切の責任を負いません。
- ・地番図の著作権は、福崎町にあります。
- ・地番図は、営利目的で利用することはできません。
- ・地番図の変形、変更、加筆、削除等の編集を行うことはできません。
- ・地番図は、地番の配置を記載したものであり、地権者間の権利関係を表しているものではありません。そのため、権利関係の確認には使用できません。また、実測図ではないため求積の資料には適しません。
- ・地番図は内容を証明するものや申請その他の資料として用いることはできません。
- ・地番図に記載の道路については、道路幅員・境界位置及び終始端位置などの道路の形状を示すものではありません。

。この地番図は令和6年1月1日時点で作成したものであり、それ以降の分合筆等の異動については法務局で確認してください。

・この地番図は1/1000を縮小しています。(A2サイズの場合)

令和 年 月 日

福崎町役場 税務課

A 2 を A 3 に縮小コピーしています。

地 番 図

イ 1014
ロ 1016-1
ハ 1024-2




ご注意
・福崎町は、地番図の閲覧によって発生した直接または間接の損失、損害等について、一切の責任を負いません。
・地番図の著作権は、福崎町にあります。
・地番図は、営利目的で利用することはできません。
・地番図の変形、変更、加筆、削除等の編集を行うことはできません。
・地番図は、地番の配置を記載したものであり、地権者間の権利関係を表しているものではありません。そのため、権利関係の確認には使用できません。また、実測図ではないため求積の資料には適しません。
・地番図は内容を証明するものや申請その他の資料として用いることはできません。
・地番図に記載の道路については、道路幅員・境界位置及び終始端位置などの道路の形状を示すものではありません。
・この地番図は令和6年1月1日時点で作成したものであり、それ以降の分合筆等の異動については法務局で確認してください。
・この地番図は1/1000を縮小しています。(A2サイズの場合)

令和 年 月 日

福崎町役場 税務課

A 2 を A 3 に縮小コピーしています。

地 番 図



3154

ご注意
・福崎町は、地番図の閲覧によって発生した直接または間接の損失、損害等について、一切の責任を負いません。
・地番図の著作権は、福崎町にあります。
・地番図は、営利目的で利用することはできません。
・地番図の変形、変更、加筆、削除等の編集を行うことはできません。
・地番図は、地番の配置を記載したものであり、地権者間の権利関係を表しているものではありません。そのため、権利関係の確認には使用できません。また、実測図ではないため求積の資料には適しません。
・地番図は内容を証明するものや申請その他の資料として用いることはできません。
・地番図に記載の道路については、道路幅員・境界位置及び終始端位置などの道路の形状を示すものではありません。
・この地番図は令和6年1月1日時点で作成したものであり、それ以降の分合筆等の異動については法務局で確認してください。
・この地番図は1/1000を縮小しています。(A2サイズの場合)

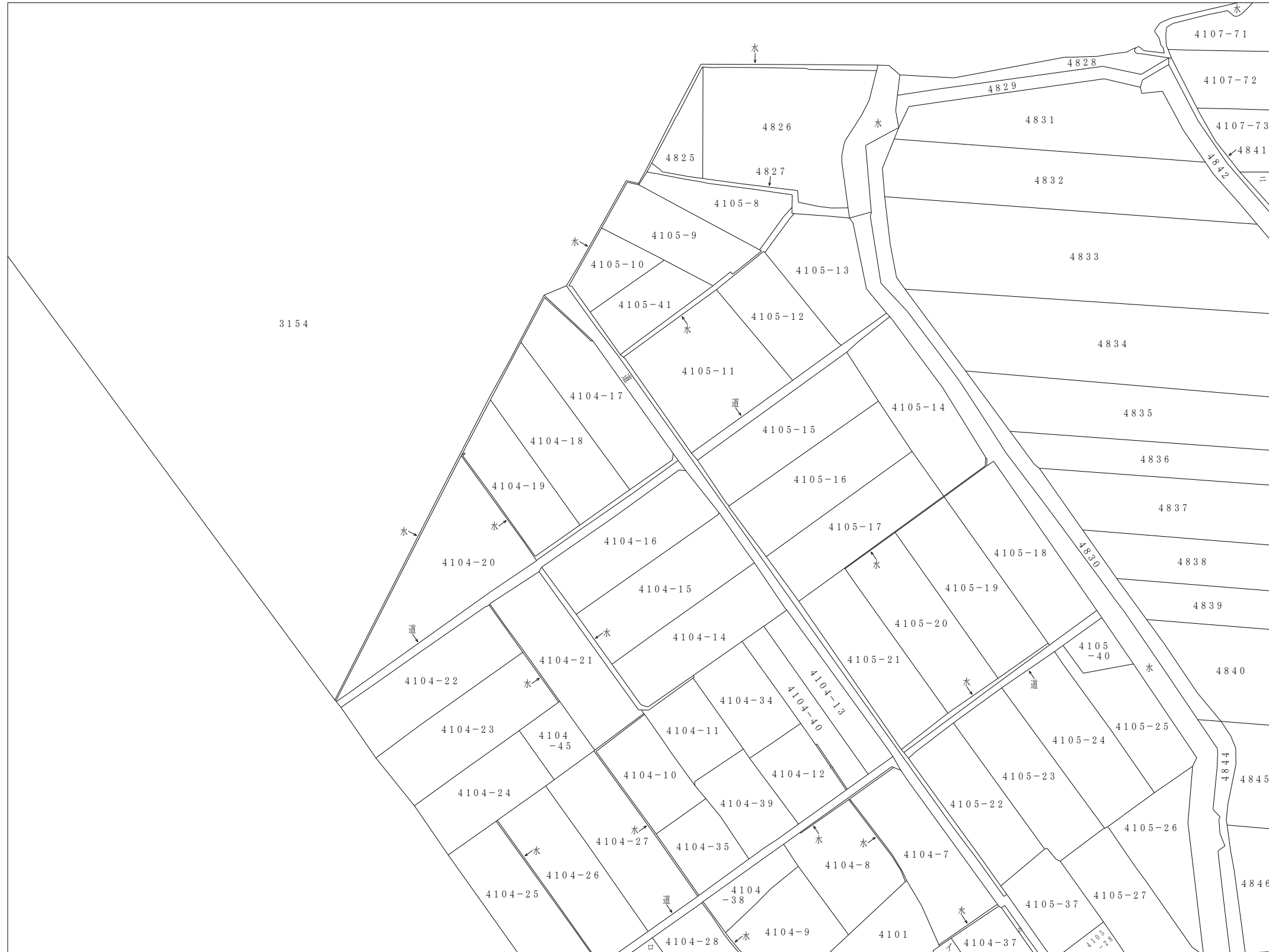
令和 年 月 日

福崎町役場 税務課

A 2 を A 3 に縮小コピーしています。

地 番 図

イロハニホ
4104-6
4104-29
4104-41
4107-74
水



ご注意
 ・福崎町は、地番図の閲覧によって発生した直接または間接の損失、損害等について、一切の責任を負いません。
 ・地番図の著作権は、福崎町にあります。
 ・地番図は、営利目的で利用することはできません。
 ・地番図の変形、変更、加筆、削除等の編集を行うことはできません。
 ・地番図は、地番の配置を記載したものであり、地権者間の権利関係を表しているものではありません。そのため、権利関係の確認には使用できません。また、実測図ではないため求積の資料には適しません。
 ・地番図は内容を証明するものや申請その他の資料として用いることはできません。
 ・地番図に記載の道路については、道路幅員・境界位置及び終始端位置などの道路の形状を示すものではありません。
 ・この地番図は令和6年1月1日時点で作成したものであり、それ以降の分合筆等の異動については法務局で確認してください。
 ・この地番図は1/1000を縮小しています。(A2サイズの場合)

令和 年 月 日

福崎町役場 税務課

A 2 を A 3 に縮小コピーしています。

地番図

イロハニホヘトチリスルヲワカヨタ
 4111-9
 4111-29
 4113-9
 4113-10
 4113-11
 4113-46
 4113-47
 4632
 4637
 4747
 4748
 道
 水
 水
 水



ご注意
 ・福崎町は、地番図の閲覧によって発生した直接または間接の損失、損害等について、一切の責任を負いません。
 ・地番図の著作権は、福崎町にあります。
 ・地番図は、営利目的で利用することはできません。
 ・地番図の変形、変更、加筆、削除等の編集を行うことはできません。
 ・地番図は、地番の配置を記載したものであり、地権者間の権利関係を表しているものではありません。そのため、権利関係の確認には使用できません。また、実測図ではないため求積の資料には適しません。
 ・地番図は内容を証明するものや申請その他の資料として用いることはできません。
 ・地番図に記載の道路については、道路幅員・境界位置及び終始端位置などの道路の形状を示すものではありません。
 ・この地番図は令和6年1月1日時点で作成したものであり、それ以降の分合筆等の異動については法務局で確認してください。
 ・この地番図は1/1000を縮小しています。(A2サイズの場合)

令和 年 月 日

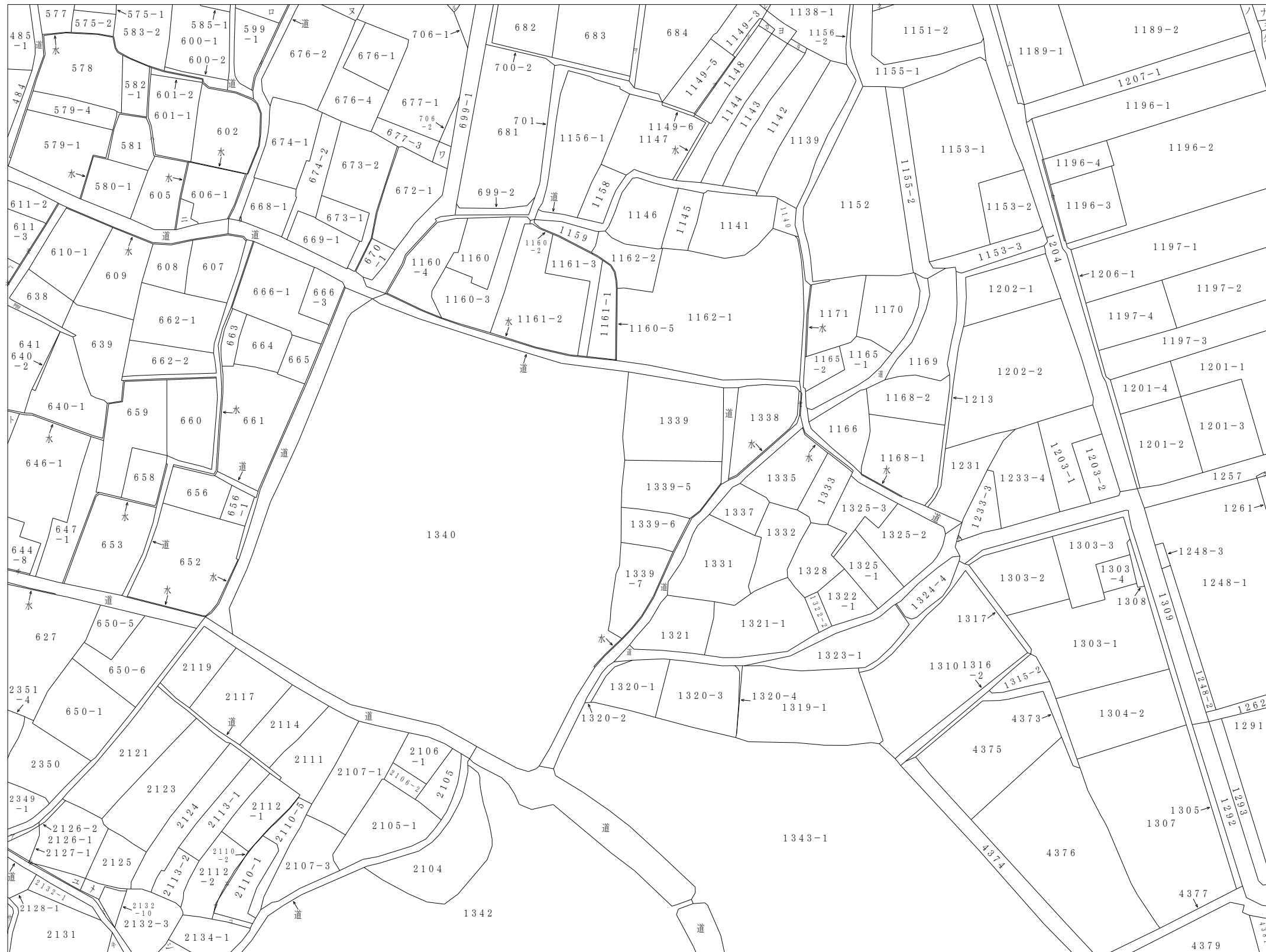
福崎町役場 税務課

A2をA3に縮小コピーしています。

地 番 図

イロハニホヘトチリスラヲカヨタレソツネナラムウノオクヤマケアサキユメシヒモセ

593-1
598-1
601-3
606-2
634
636
643
644-1
668-3
678
680-3
700-1
706-3
1138-6
1138-7
1138-8
1149-1
1149-4
1149-7
1151-1
1190
1194
1205
1206-2
1207-2
1208
1210-2
1233-6
1247
1260
2110-3
2110-4
2112-3
2126-3
2127-2
2129
2132-4
2132-8
2132-9
2132-11
2134-3
4386
水
水



ご注意

- ・福崎町は、地番図の閲覧によって発生した直接または間接の損失、損害等について、一切の責任を負いません。
- ・地番図の著作権は、福崎町にあります。
- ・地番図は、営利目的で利用することはできません。
- ・地番図の変形、変更、加筆、削除等の編集を行うことはできません。
- ・地番図は、地番の配置を記載したものであり、地権者間の権利関係を表しているものではありません。そのため、権利関係の確認には使用できません。また、実測図ではないため求積の資料には適しません。
- ・地番図は内容を証明するものや申請その他の資料として用いることはできません。
- ・地番図に記載の道路については、道路幅員・境界位置及び終始端位置などの道路の形状を示すものではありません。

。この地番図は令和6年1月1日時点で作成したものであり、それ以降の分合筆等の異動については法務局で確認してください。

・この地番図は1/1000を縮小しています。(A2サイズの場合)

令和 年 月 日

福崎町役場 税務課

A 2 を A 3 に縮小コピーしています。

地 番 図

イロハニホヘトチリヌルヲ
1190
1196-2
1197-2
1197-3
1208
1209
1264
1286
4398
4400-2
道水



ご注意
 ・福崎町は、地番図の閲覧によって発生した直接または間接の損失、損害等について、一切の責任を負いません。
 ・地番図の著作権は、福崎町にあります。
 ・地番図は、営利目的で利用することはできません。
 ・地番図の変形、変更、加筆、削除等の編集を行うことはできません。
 ・地番図は、地番の配置を記載したものであり、地権者間の権利関係を表しているものではありません。そのため、権利関係の確認には使用できません。また、実測図ではないため求積の資料には適しません。
 ・地番図は内容を証明するものや申請その他の資料として用いることはできません。
 ・地番図に記載の道路については、道路幅員・境界位置及び終始端位置などの道路の形状を示すものではありません。
 ・この地番図は令和6年1月1日時点で作成したものであり、それ以降の分合筆等の異動については法務局で確認してください。
 ・この地番図は1/1000を縮小しています。(A2サイズの場合)


令和 年 月 日

福崎町役場 税務課

A 2 を A 3 に縮小コピーしています。

地 番 図

イ 1015



ご注意

- ・福崎町は、地番図の閲覧によって発生した直接または間接の損失、損害等について、一切の責任を負いません。
- ・地番図の著作権は、福崎町にあります。
- ・地番図は、営利目的で利用することはできません。
- ・地番図の変形、変更、加筆、削除等の編集を行うことはできません。
- ・地番図は、地番の配置を記載したものであり、地権者間の権利関係を表しているものではありません。そのため、権利関係の確認には使用できません。また、実測図ではないため求積の資料には適しません。
- ・地番図は内容を証明するものや申請その他の資料として用いることはできません。
- ・地番図に記載の道路については、道路幅員・境界位置及び終始端位置などの道路の形状を示すものではありません。

。この地番図は令和6年1月1日時点で作成したものであり、それ以降の分合筆等の異動については法務局で確認してください。

- ・この地番図は1/1000を縮小しています。(A2サイズの場合)

令和 年 月 日

福崎町役場 税務課

A 2 を A 3 に縮小コピーしています。

地番図

イロハニホヘトチリスルヲワカヨタ
 4100-4
 4100-20
 4100-22
 4102-5
 4102-8
 4104-26
 4105-26
 4844
 4846
 4847
 4874
 4876
 道
 水
 水
 水



ご注意
 ・福崎町は、地番図の閲覧によって発生した直接または間接の損失、損害等について、一切の責任を負いません。
 ・地番図の著作権は、福崎町にあります。
 ・地番図は、営利目的で利用することはできません。
 ・地番図の変形、変更、加筆、削除等の編集を行うことはできません。
 ・地番図は、地番の配置を記載したものであり、地権者間の権利関係を表しているものではありません。そのため、権利関係の確認には使用できません。また、実測図ではないため求積の資料には適しません。
 ・地番図は内容を証明するものや申請その他の資料として用いることはできません。
 ・地番図に記載の道路については、道路幅員・境界位置及び終始端位置などの道路の形状を示すものではありません。
 ・この地番図は令和6年1月1日時点で作成したものであり、それ以降の分合筆等の異動については法務局で確認してください。
 ・この地番図は1/1000を縮小しています。(A2サイズの場合)

令和 年 月 日

福崎町役場 税務課

A2をA3に縮小コピーしています。

地番図

イロハニホヘトチリスルヲワカヨタ
 2738-2
 2738-4
 2750-5
 2751-2
 2766-3
 3260-3
 4111-9
 4111-24
 4111-29
 4617
 4872
 4873
 4876
 4898
 水
 水



ご注意
 ・福崎町は、地番図の閲覧によって発生した直接または間接の損失、損害等について、一切の責任を負いません。
 ・地番図の著作権は、福崎町にあります。
 ・地番図は、営利目的で利用することはできません。
 ・地番図の変形、変更、加筆、削除等の編集を行うことはできません。
 ・地番図は、地番の配置を記載したものであり、地権者間の権利関係を表しているものではありません。そのため、権利関係の確認には使用できません。また、実測図ではないため求積の資料には適しません。
 ・地番図は内容を証明するものや申請その他の資料として用いることはできません。
 ・地番図に記載の道路については、道路幅員・境界位置及び終始端位置などの道路の形状を示すものではありません。
 ・この地番図は令和6年1月1日時点で作成したものであり、それ以降の分合筆等の異動については法務局で確認してください。
 ・この地番図は1/1000を縮小しています。(A2サイズの場合)
 令和 年 月 日
 福崎町役場 税務課

A2をA3に縮小コピーしています。

地 番 図

イ
ロ
ハ
ニ
ホ
ヘ
ト
1545-2
4435
4436
4437-2
4437-3
4465
4468



ご注意
・福崎町は、地番図の閲覧によって発生した直接または間接の損失、損害等について、一切の責任を負いません。
・地番図の著作権は、福崎町にあります。
・地番図は、営利目的で利用することはできません。
・地番図の変形、変更、加筆、削除等の編集を行うことはできません。
・地番図は、地番の配置を記載したものであり、地権者間の権利関係を表しているものではありません。そのため、権利関係の確認には使用できません。また、実測図ではないため求積の資料には適しません。
・地番図は内容を証明するものや申請その他の資料として用いることはできません。
・地番図に記載の道路については、道路幅員・境界位置及び終始端位置などの道路の形状を示すものではありません。
・この地番図は令和6年1月1日時点で作成したものであり、それ以降の分合筆等の異動については法務局で確認してください。
・この地番図は1/1000を縮小しています。(A2サイズの場合)

令和 年 月 日

福崎町役場 税務課

A 2 を A 3 に縮小コピーしています。

地 番 図

イロハニホヘトチリ
ヌルヲワカ

3332
4098-67
4099-47
4099-48
4100-5
4102-8
4879
4883
(4098-57+4098-58+4098-59+4098-60)
水
水
水
水
水
水



ご注意

- ・福崎町は、地番図の閲覧によって発生した直接または間接の損失、損害等について、一切の責任を負いません。
- ・地番図の著作権は、福崎町にあります。
- ・地番図は、営利目的で利用することはできません。
- ・地番図の変形、変更、加筆、削除等の編集を行うことはできません。
- ・地番図は、地番の配置を記載したものであり、地権者間の権利関係を表しているものではありません。そのため、権利関係の確認には使用できません。また、実測図ではないため求積の資料には適しません。
- ・地番図は内容を証明するものや申請その他の資料として用いることはできません。
- ・地番図に記載の道路については、道路幅員・境界位置及び終始端位置などの道路の形状を示すものではありません。

。この地番図は令和6年1月1日時点で作成したものであり、それ以降の分合筆等の異動については法務局で確認してください。

・この地番図は1/1000を縮小しています。(A2サイズの場合)

令和 年 月 日

福崎町役場 税務課

A2をA3に縮小コピーしています。

地番図

イロハニホヘトチリヌルヲフカヨotareソツネナラムウノオクヤマケフコエテアサキユメ

2711-2
2711-11
2715-2
2737-5
3322-5
3434-5
3434-6
3434-7
3458-1
3551-3
3568-1
3575
4089-4
4089-7
4089-30
4089-43
4089-44
4095-8
4095-16
4096-6
4096-15
4096-16
4096-19
4096-24
4097-7
4098-27
4098-28
4098-29
4569
4570
4571
4882
4888
4890
4892
(3325-2+3325-3+大字八千種字
西野4096-13)
道
道
水



ご注意

- ・福崎町は、地番図の閲覧によって発生した直接または間接の損失、損害等について、一切の責任を負いません。
- ・地番図の著作権は、福崎町にあります。
- ・地番図は、営利目的で利用することはできません。
- ・地番図の変形、変更、加筆、削除等の編集を行うことはできません。
- ・地番図は、地番の配置を記載したものであり、地権者間の権利関係を表しているものではありません。そのため、権利関係の確認には使用できません。また、実測図ではないため求積の資料には適しません。
- ・地番図は内容を証明するものや申請その他の資料として用いることはできません。
- ・地番図に記載の道路については、道路幅員・境界位置及び終始端位置などの道路の形状を示すものではありません。

。この地番図は令和6年1月1日時点で作成したものであり、それ以降の分合筆等の異動については法務局で確認してください。

・この地番図は1/1000を縮小しています。(A2サイズの場合)

令和 年 月 日

福崎町役場 税務課

A2をA3に縮小コピーしています。

地番図

イロハニホヘトチリスラヲカヨタレソツネナラムウノオクヤマケアサキユメシヒモセスン

2590-6
2590-7
2593-5
2603
2615-1
2626-9
3500
3612-3
3618-2
3618-3
3621-5
3622-4
3623-4
3625-5
3629-2
3629-4
3629-6
3629-7
3629-8
3629-9
3630-3
3635-2
3636-7
3637-2
3639
3647-3
3669
3737
3750-2
3752-1
3755-7
3755-10
3768-1
3813-1
3817-4
3817-5
3817-6
3824-4
3838-3
3847-3
3866-6
3880-2
4575
4576
4597



ご注意

- ・福崎町は、地番図の閲覧によって発生した直接または間接の損失、損害等について、一切の責任を負いません。
- ・地番図の著作権は、福崎町にあります。
- ・地番図は、営利目的で利用することはできません。
- ・地番図の変形、変更、加筆、削除等の編集を行うことはできません。
- ・地番図は、地番の配置を記載したものであり、地権者間の権利関係を表しているものではありません。そのため、権利関係の確認には使用できません。また、実測図ではないため求積の資料には適しません。
- ・地番図は内容を証明するものや申請その他の資料として用いることはできません。
- ・地番図に記載の道路については、道路幅員・境界位置及び終始端位置などの道路の形状を示すものではありません。

。この地番図は令和6年1月1日時点で作成したものであり、それ以降の分合筆等の異動については法務局で確認してください。

・この地番図は1/1000を縮小しています。(A2サイズの場合)

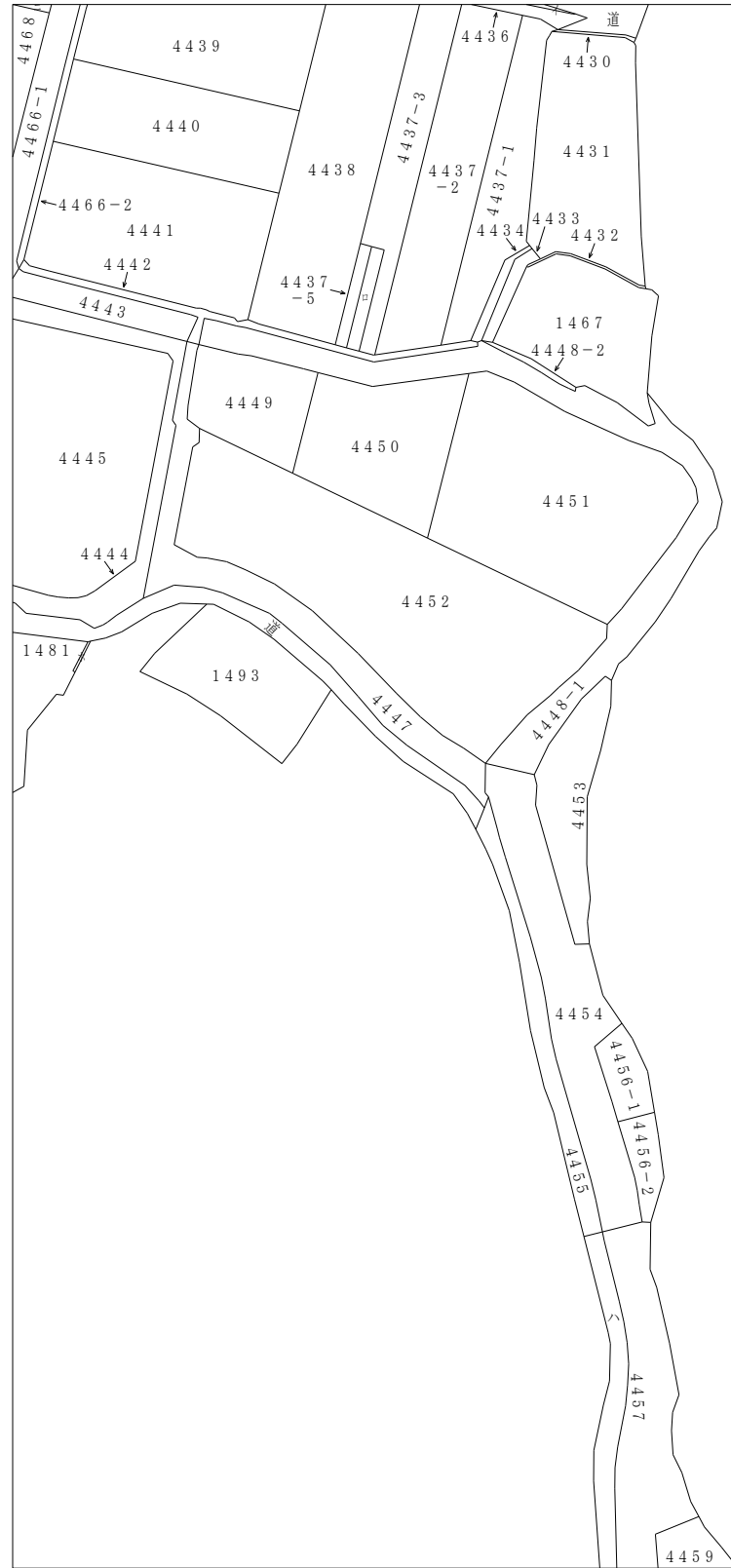
令和 年 月 日

福崎町役場 税務課

A 2 を A 3 に縮小コピーしています。

地 番 図

イ
ロ
ハ
ニ
ホ
4435
4437-4
4458
4467
水



ご注意
・福崎町は、地番図の閲覧によって発生した直接または間接の損失、損害等について、一切の責任を負いません。
・地番図の著作権は、福崎町にあります。
・地番図は、営利目的で利用することはできません。
・地番図の変形、変更、加筆、削除等の編集を行うことはできません。
・地番図は、地番の配置を記載したものであり、地権者間の権利関係を表しているものではありません。そのため、権利関係の確認には使用できません。また、実測図ではないため求積の資料には適しません。
・地番図は内容を証明するものや申請その他の資料として用いることはできません。
・地番図に記載の道路については、道路幅員・境界位置及び終始端位置などの道路の形状を示すものではありません。
・この地番図は令和6年1月1日時点で作成したものであり、それ以降の分合筆等の異動については法務局で確認してください。
・この地番図は1/1000を縮小しています。(A2サイズの場合)

令和 年 月 日

福崎町役場 税務課

A 2 を A 3 に縮小コピーしています。

地 番 図

イ
ロ
ハ
ニ
3385-1
3387-2
3388-3
(4098-57+4098-58+4098-59+4098-60)



ご注意
・福崎町は、地番図の閲覧によって発生した直接または間接の損失、損害等について、一切の責任を負いません。
・地番図の著作権は、福崎町にあります。
・地番図は、営利目的で利用することはできません。
・地番図の変形、変更、加筆、削除等の編集を行うことはできません。
・地番図は、地番の配置を記載したものであり、地権者間の権利関係を表しているものではありません。そのため、権利関係の確認には使用できません。また、実測図ではないため求積の資料には適しません。
・地番図は内容を証明するものや申請その他の資料として用いることはできません。
・地番図に記載の道路については、道路幅員・境界位置及び終始端位置などの道路の形状を示すものではありません。
・この地番図は令和6年1月1日時点で作成したものであり、それ以降の分合筆等の異動については法務局で確認してください。
・この地番図は1/1000を縮小しています。(A2サイズの場合)

令和 年 月 日

福崎町役場 税務課

A 2 を A 3 に縮小コピーしています。

地 番 図

イ
ロ
ハ
ニ
ホ
ハ
3380-5
3388-2
3388-3
3458-9
3501-2
4089-3



ご注意
 ・福崎町は、地番図の閲覧によって発生した直接または間接の損失、損害等について、一切の責任を負いません。
 ・地番図の著作権は、福崎町にあります。
 ・地番図は、営利目的で利用することはできません。
 ・地番図の変形、変更、加筆、削除等の編集を行うことはできません。
 ・地番図は、地番の配置を記載したものであり、地権者間の権利関係を表しているものではありません。そのため、権利関係の確認には使用できません。また、実測図ではないため求積の資料には適しません。
 ・地番図は内容を証明するものや申請その他の資料として用いることはできません。
 ・地番図に記載の道路については、道路幅員・境界位置及び終始端位置などの道路の形状を示すものではありません。
 ・この地番図は令和6年1月1日時点で作成したものであり、それ以降の分合筆等の異動については法務局で確認してください。
 ・この地番図は1/1000を縮小しています。(A2サイズの場合)

令和 年 月 日

福崎町役場 税務課

A 2 を A 3 に縮小コピーしています。

地番図

イロハニホヘトチリスルヲフカヨotareソツネナラムウノオクヤマケフコエテ

3768-1
3769
3817-4
3817-5
3818-1
3828-5
3828-6
3830-3
3833-3
3838-2
3847-3
3852-2
3854-2
3854-7
3854-8
3854-9
3854-11
3862-5
3863-8
3866-5
3867-3
3870
3871-3
3873-1
3916-2
3916-4
3916-5
3918-4
3921-3
3961-2
道水
水水



ご注意

- ・福崎町は、地番図の閲覧によって発生した直接または間接の損失、損害等について、一切の責任を負いません。
- ・地番図の著作権は、福崎町にあります。
- ・地番図は、営利目的で利用することはできません。
- ・地番図の変形、変更、加筆、削除等の編集を行うことはできません。
- ・地番図は、地番の配置を記載したものであり、地権者間の権利関係を表しているものではありません。そのため、権利関係の確認には使用できません。また、実測図ではないため求積の資料には適しません。
- ・地番図は内容を証明するものや申請その他の資料として用いることはできません。
- ・地番図に記載の道路については、道路幅員・境界位置及び終始端位置などの道路の形状を示すものではありません。

。この地番図は令和6年1月1日時点で作成したものであり、それ以降の分合筆等の異動については法務局で確認してください。

・この地番図は1/1000を縮小しています。(A2サイズの場合)

令和 年 月 日

福崎町役場 税務課

A2をA3に縮小コピーしています。

地 番 図

イロハニホヘトチリスルヲフカヨotareソツネナラム
 3724-1
 3770-1
 3781-2
 3797-3
 3803-2
 3805
 3813-2
 3814-2
 3815-1
 3815-2
 3948-1
 3961-2
 3964-3
 3964-4
 3971-2
 3993-2
 4011-1
 4011-2
 4051
 (3775-1+3775-2)
 道
 水



ご注意
 ・福崎町は、地番図の閲覧によって発生した直接または間接の損失、損害等について、一切の責任を負いません。
 ・地番図の著作権は、福崎町にあります。
 ・地番図は、営利目的で利用することはできません。
 ・地番図の変形、変更、加筆、削除等の編集を行うことはできません。
 ・地番図は、地番の配置を記載したものであり、地権者間の権利関係を表しているものではありません。そのため、権利関係の確認には使用できません。また、実測図ではないため求積の資料には適しません。
 ・地番図は内容を証明するものや申請その他の資料として用いることはできません。
 ・地番図に記載の道路については、道路幅員・境界位置及び終始端位置などの道路の形状を示すものではありません。

・この地番図は令和6年1月1日時点で作成したものであり、それ以降の分合筆等の異動については法務局で確認してください。
 ・この地番図は1/1000を縮小しています。(A2サイズの場合)

令和 年 月 日

福崎町役場 税務課

A 2 を A 3 に縮小コピーしています。

地番図

イロハニホヘトチリヌルヲ
1799-4
1805
1888-2
1889-3
1906
4057
4058
4061
4223-2
4224-9
4252-16
水



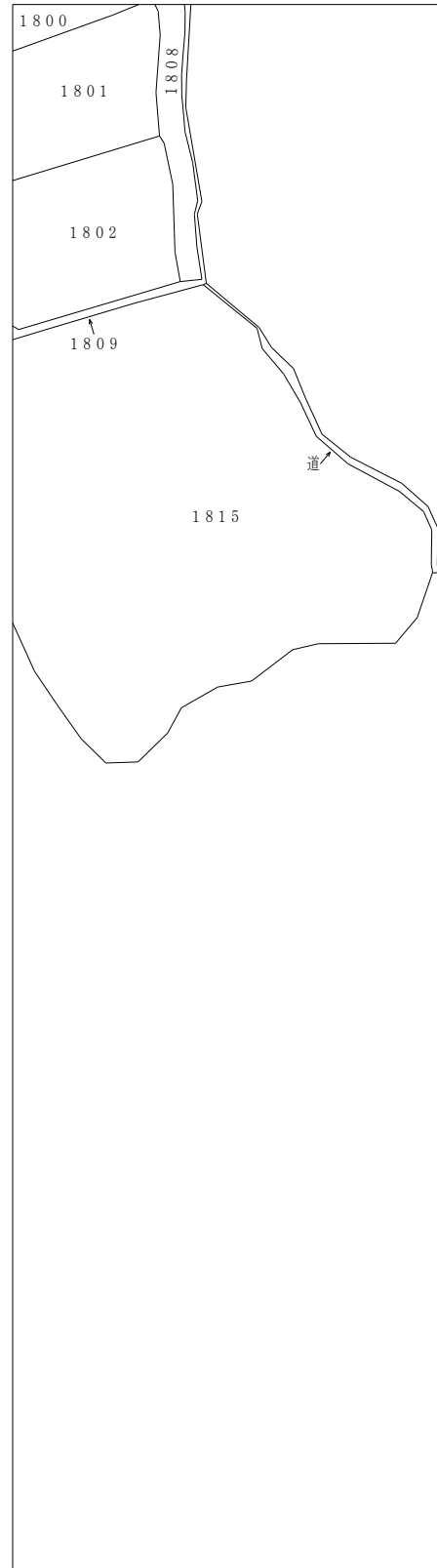
ご注意
・福崎町は、地番図の閲覧によって発生した直接または間接の損失、損害等について、一切の責任を負いません。
・地番図の著作権は、福崎町にあります。
・地番図は、営利目的で利用することはできません。
・地番図の変形、変更、加筆、削除等の編集を行うことはできません。
・地番図は、地番の配置を記載したものであり、地権者間の権利関係を表しているものではありません。そのため、権利関係の確認には使用できません。また、実測図ではないため求積の資料には適しません。
・地番図は内容を証明するものや申請その他の資料として用いることはできません。
・地番図に記載の道路については、道路幅員・境界位置及び終始端位置などの道路の形状を示すものではありません。
・この地番図は令和6年1月1日時点で作成したものであり、それ以降の分合筆等の異動については法務局で確認してください。
・この地番図は1/1000を縮小しています。(A2サイズの場合)

令和 年 月 日

福崎町役場 税務課

A2をA3に縮小コピーしています。

地 番 図



ご注意

- ・福崎町は、地番図の閲覧によって発生した直接または間接の損失、損害等について、一切の責任を負いません。
- ・地番図の著作権は、福崎町にあります。
- ・地番図は、営利目的で利用することはできません。
- ・地番図の変形、変更、加筆、削除等の編集を行うことはできません。
- ・地番図は、地番の配置を記載したものであり、地権者間の権利関係を表しているものではありません。そのため、権利関係の確認には使用できません。また、実測図ではないため求積の資料には適しません。
- ・地番図は内容を証明するものや申請その他の資料として用いることはできません。
- ・地番図に記載の道路については、道路幅員・境界位置及び終始端位置などの道路の形状を示すものではありません。

。この地番図は令和6年1月1日時点で作成したものであり、それ以降の分合筆等の異動については法務局で確認してください。

- ・この地番図は1/1000を縮小しています。(A2サイズの場合)

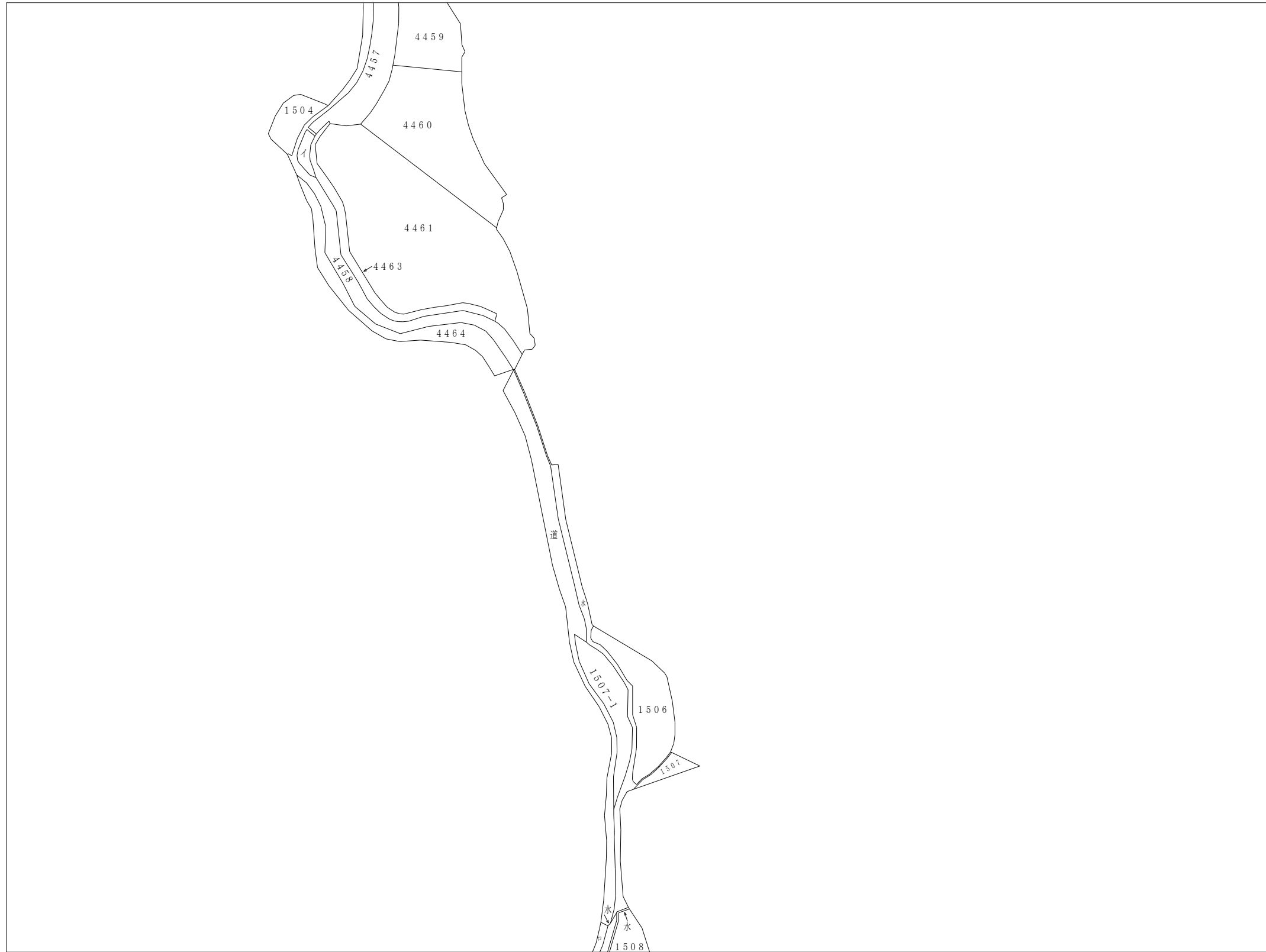
令和 年 月 日

福崎町役場 税務課

A 2 を A 3 に縮小コピーしています。

地 番 図

イ 4462
ロ 道



ご注意
・福崎町は、地番図の閲覧によって発生した直接または間接の損失、損害等について、一切の責任を負いません。
・地番図の著作権は、福崎町にあります。
・地番図は、営利目的で利用することはできません。
・地番図の変形、変更、加筆、削除等の編集を行うことはできません。
・地番図は、地番の配置を記載したものであり、地権者間の権利関係を表しているものではありません。そのため、権利関係の確認には使用できません。また、実測図ではないため求積の資料には適しません。
・地番図は内容を証明するものや申請その他の資料として用いることはできません。
・地番図に記載の道路については、道路幅員・境界位置及び終始端位置などの道路の形状を示すものではありません。
・この地番図は令和6年1月1日時点で作成したものであり、それ以降の分合筆等の異動については法務局で確認してください。
・この地番図は1/1000を縮小しています。(A2サイズの場合)

令和 年 月 日

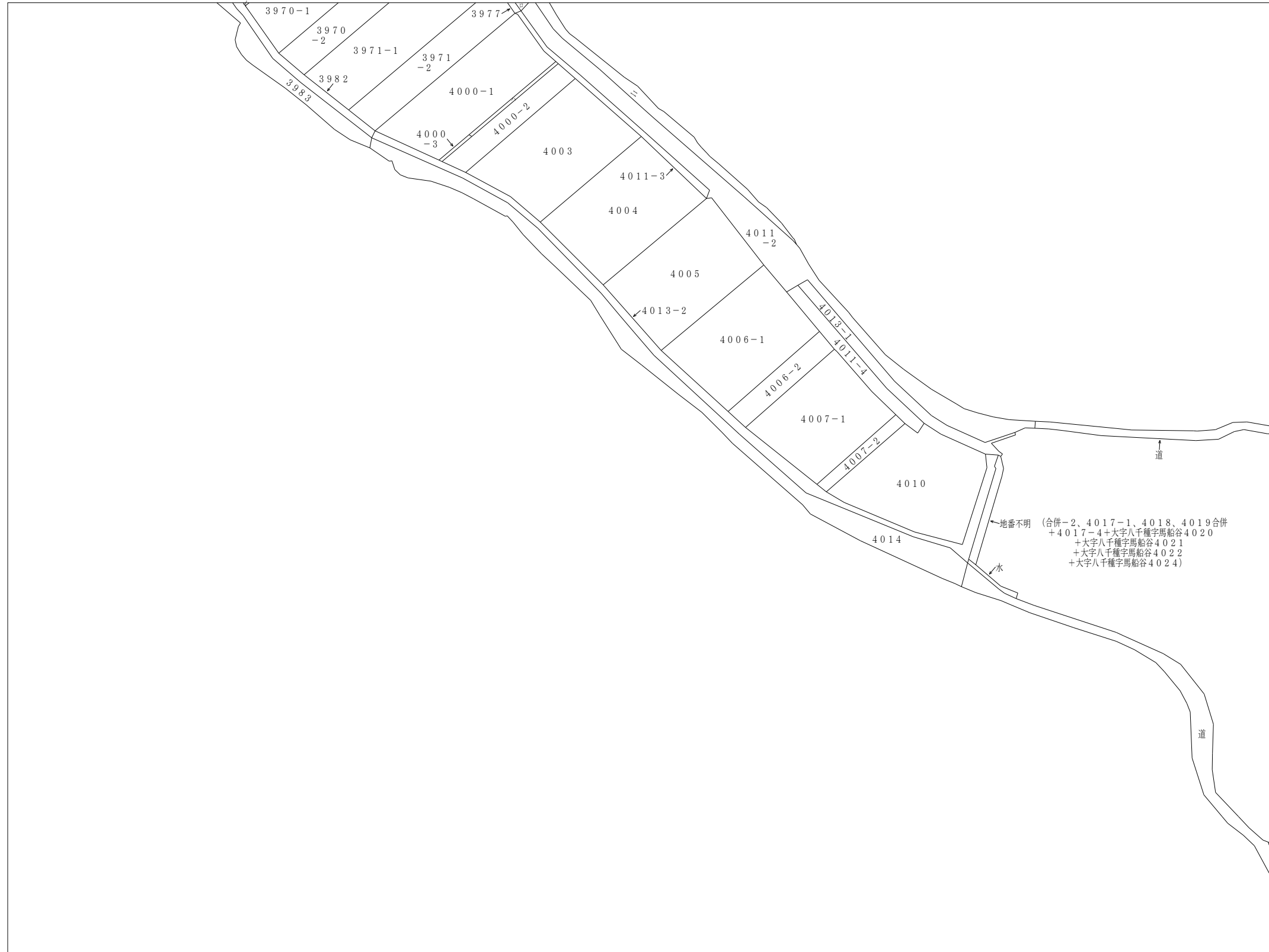
福崎町役場 税務課

A 2 を A 3 に縮小コピーしています。

地 番 図

イ
ロ
ハ
ニ
ホ

3969-1
3976
4000-4
4011-1
4023



ご注意

- ・福崎町は、地番図の閲覧によって発生した直接または間接の損失、損害等について、一切の責任を負いません。
- ・地番図の著作権は、福崎町にあります。
- ・地番図は、営利目的で利用することはできません。
- ・地番図の変形、変更、加筆、削除等の編集を行うことはできません。
- ・地番図は、地番の配置を記載したものであり、地権者間の権利関係を表しているものではありません。そのため、権利関係の確認には使用できません。また、実測図ではないため求積の資料には適しません。
- ・地番図は内容を証明するものや申請その他の資料として用いることはできません。
- ・地番図に記載の道路については、道路幅員・境界位置及び終始端位置などの道路の形状を示すものではありません。

。この地番図は令和6年1月1日時点で作成したものであり、それ以降の分合筆等の異動については法務局で確認してください。

- ・この地番図は1/1000を縮小しています。(A2サイズの場合)

令和 年 月 日

福崎町役場 税務課

A 2 を A 3 に縮小コピーしています。

地 番 図



1857
1869
1876-2
1878-2
1878-3
1883-1
4032
4037
(合併-2、4017-1、4018、4019
合併+4017-4+大字八千種字馬船谷4
020+大字八千種字馬船谷4021+大字八
千種字馬船谷4022+大字八千種字馬船谷4
024)
水
ヌ

ご注意
 ・福崎町は、地番図の閲覧によって発生した直接または間接の損失、損害等について、一切の責任を負いません。
 ・地番図の著作権は、福崎町にあります。
 ・地番図は、営利目的で利用することはできません。
 ・地番図の変形、変更、加筆、削除等の編集を行うことはできません。
 ・地番図は、地番の配置を記載したものであり、地権者間の権利関係を表しているものではありません。そのため、権利関係の確認には使用できません。また、実測図ではないため求積の資料には適しません。
 ・地番図は内容を証明するものや申請その他の資料として用いることはできません。
 ・地番図に記載の道路については、道路幅員・境界位置及び終始端位置などの道路の形状を示すものではありません。
 ・この地番図は令和6年1月1日時点で作成したものであり、それ以降の分合筆等の異動については法務局で確認してください。
 ・この地番図は1/1000を縮小しています。(A2サイズの場合)

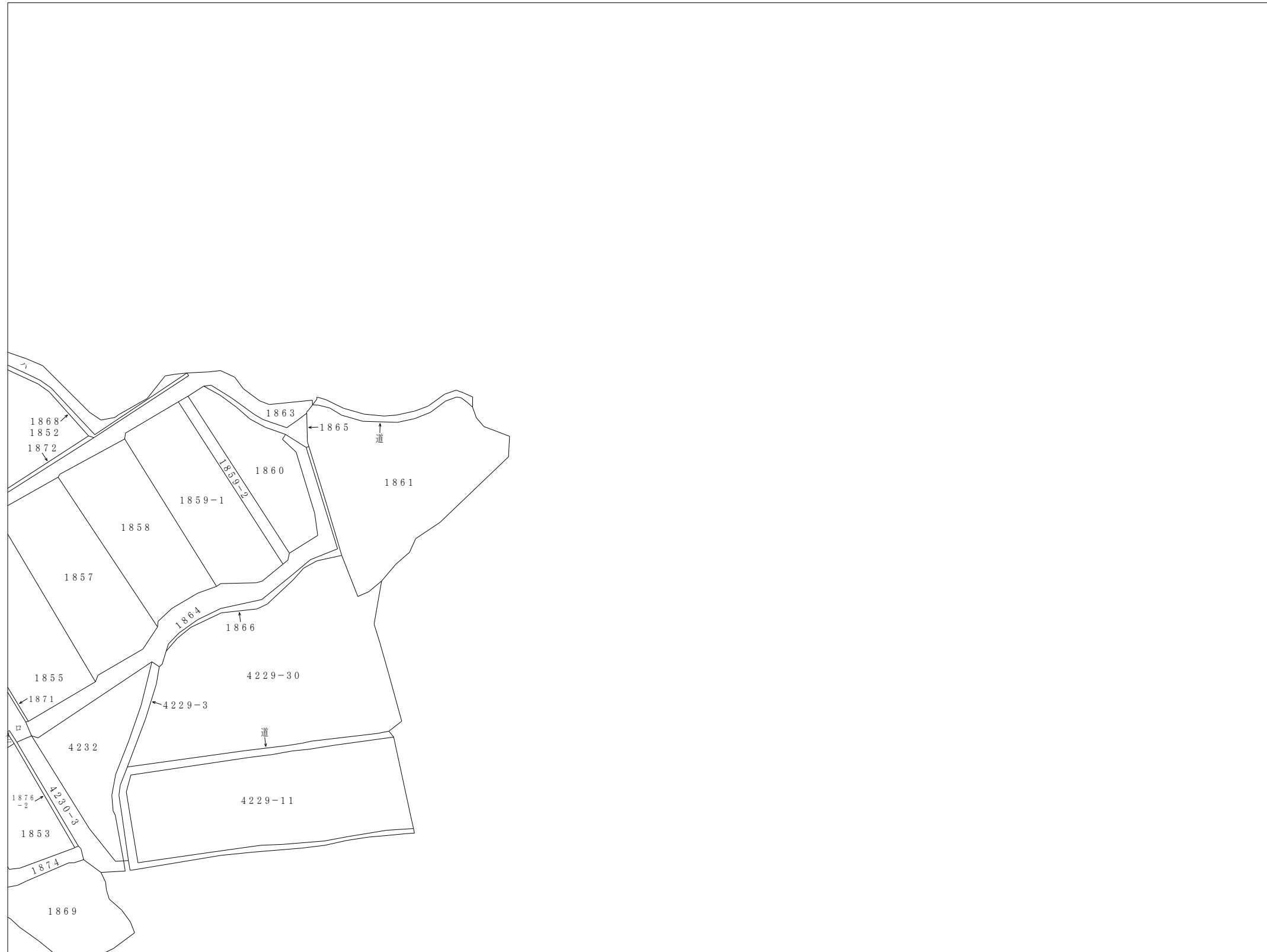
令和 年 月 日

福崎町役場 税務課

A 2 を A 3 に縮小コピーしています。

地 番 図

イ 1854-2
ロ 1862
ハ 1870
ニ 1876-1



ご注意
・福崎町は、地番図の閲覧によって発生した直接または間接の損失、損害等について、一切の責任を負いません。
・地番図の著作権は、福崎町にあります。
・地番図は、営利目的で利用することはできません。
・地番図の変形、変更、加筆、削除等の編集を行うことはできません。
・地番図は、地番の配置を記載したものであり、地権者間の権利関係を表しているものではありません。そのため、権利関係の確認には使用できません。また、実測図ではないため求積の資料には適しません。
・地番図は内容を証明するものや申請その他の資料として用いることはできません。
・地番図に記載の道路については、道路幅員・境界位置及び終始端位置などの道路の形状を示すものではありません。
・この地番図は令和6年1月1日時点で作成したものであり、それ以降の分合筆等の異動については法務局で確認してください。
・この地番図は1/1000を縮小しています。(A2サイズの場合)

令和 年 月 日

福崎町役場 税務課

A 2 を A 3 に縮小コピーしています。

地 番 図

イ 1514-1



ご注意
・福崎町は、地番図の閲覧によって発生した直接または間接の損失、損害等について、一切の責任を負いません。
・地番図の著作権は、福崎町にあります。
・地番図は、営利目的で利用することはできません。
・地番図の変形、変更、加筆、削除等の編集を行うことはできません。
・地番図は、地番の配置を記載したものであり、地権者間の権利関係を表しているものではありません。そのため、権利関係の確認には使用できません。また、実測図ではないため求積の資料には適しません。
・地番図は内容を証明するものや申請その他の資料として用いることはできません。
・地番図に記載の道路については、道路幅員・境界位置及び終始端位置などの道路の形状を示すものではありません。
・この地番図は令和6年1月1日時点で作成したものであり、それ以降の分合筆等の異動については法務局で確認してください。
・この地番図は1/1000を縮小しています。(A2サイズの場合)

令和 年 月 日

福崎町役場 税務課

A 2 を A 3 に縮小コピーしています。

地 番 図

イ 4033



ご注意

- ・福崎町は、地番図の閲覧によって発生した直接または間接の損失、損害等について、一切の責任を負いません。
- ・地番図の著作権は、福崎町にあります。
- ・地番図は、営利目的で利用することはできません。
- ・地番図の変形、変更、加筆、削除等の編集を行うことはできません。
- ・地番図は、地番の配置を記載したものであり、地権者間の権利関係を表しているものではありません。そのため、権利関係の確認には使用できません。また、実測図ではないため求積の資料には適しません。
- ・地番図は内容を証明するものや申請その他の資料として用いることはできません。
- ・地番図に記載の道路については、道路幅員・境界位置及び終始端位置などの道路の形状を示すものではありません。

。この地番図は令和6年1月1日時点で作成したものであり、それ以降の分合筆等の異動については法務局で確認してください。

- ・この地番図は1/1000を縮小しています。(A2サイズの場合)


令和 年 月 日

福崎町役場 税務課

A 2 を A 3 に縮小コピーしています。

地 番 図

イ 道



ご注意

- ・福崎町は、地番図の閲覧によって発生した直接または間接の損失、損害等について、一切の責任を負いません。
- ・地番図の著作権は、福崎町にあります。
- ・地番図は、営利目的で利用することはできません。
- ・地番図の変形、変更、加筆、削除等の編集を行うことはできません。
- ・地番図は、地番の配置を記載したものであり、地権者間の権利関係を表しているものではありません。そのため、権利関係の確認には使用できません。また、実測図ではないため求積の資料には適しません。
- ・地番図は内容を証明するものや申請その他の資料として用いることはできません。
- ・地番図に記載の道路については、道路幅員・境界位置及び終始端位置などの道路の形状を示すものではありません。

。この地番図は令和6年1月1日時点で作成したものであり、それ以降の分合筆等の異動については法務局で確認してください。

・この地番図は1/1000を縮小しています。(A2サイズの場合)

令和 年 月 日

福崎町役場 税務課

A 2 を A 3 に縮小コピーしています。

地 番 図

イ 1869



ご注意

- ・福崎町は、地番図の閲覧によって発生した直接または間接の損失、損害等について、一切の責任を負いません。
- ・地番図の著作権は、福崎町にあります。
- ・地番図は、営利目的で利用することはできません。
- ・地番図の変形、変更、加筆、削除等の編集を行うことはできません。
- ・地番図は、地番の配置を記載したものであり、地権者間の権利関係を表しているものではありません。そのため、権利関係の確認には使用できません。また、実測図ではないため求積の資料には適しません。
- ・地番図は内容を証明するものや申請その他の資料として用いることはできません。
- ・地番図に記載の道路については、道路幅員・境界位置及び終始端位置などの道路の形状を示すものではありません。

。この地番図は令和6年1月1日時点で作成したものであり、それ以降の分合筆等の異動については法務局で確認してください。

- ・この地番図は1/1000を縮小しています。(A2サイズの場合)

令和 年 月 日

福崎町役場 税務課

A 2 を A 3 に縮小コピーしています。

地 番 図

イ 道



ご注意
・福崎町は、地番図の閲覧によって発生した直接または間接の損失、損害等について、一切の責任を負いません。
・地番図の著作権は、福崎町にあります。
・地番図は、営利目的で利用することはできません。
・地番図の変形、変更、加筆、削除等の編集を行うことはできません。
・地番図は、地番の配置を記載したものであり、地権者間の権利関係を表しているものではありません。そのため、権利関係の確認には使用できません。また、実測図ではないため求積の資料には適しません。
・地番図は内容を証明するものや申請その他の資料として用いることはできません。
・地番図に記載の道路については、道路幅員・境界位置及び終始端位置などの道路の形状を示すものではありません。
・この地番図は令和6年1月1日時点で作成したものであり、それ以降の分合筆等の異動については法務局で確認してください。
・この地番図は1/1000を縮小しています。(A2サイズの場合)

令和 年 月 日

福崎町役場 税務課

A 2 を A 3 に縮小コピーしています。