

# 地 番 図

イ 1-21



ご注意

- ・福崎町は、地番図の閲覧によって発生した直接または間接の損失、損害等について、一切の責任を負いません。
- ・地番図の著作権は、福崎町にあります。
- ・地番図は、営利目的で利用することはできません。
- ・地番図の変形、変更、加筆、削除等の編集を行うことはできません。
- ・地番図は、地番の配置を記載したものであり、地権者間の権利関係を表しているものではありません。そのため、権利関係の確認には使用できません。また、実測図ではないため求積の資料には適しません。
- ・地番図は内容を証明するものや申請その他の資料として用いることはできません。
- ・地番図に記載の道路については、道路幅員・境界位置及び終始端位置などの道路の形状を示すものではありません。

。この地番図は令和6年1月1日時点で作成したものであり、それ以降の分合筆等の異動については法務局で確認してください。

- ・この地番図は1/1000を縮小しています。(A2サイズの場合)

令和 年 月 日

福崎町役場 税務課

A 2 を A 3 に縮小コピーしています。

# 地 番 図

イロハニホヘトチリヌルヲワカ  
2-5  
17-1  
17-2  
18  
45-1  
48-9  
48-15  
48-16  
48-19  
48-20  
48-21  
1017-2  
水  
水



ご注意  
・福崎町は、地番図の閲覧によって発生した直接または間接の損失、損害等について、一切の責任を負いません。  
・地番図の著作権は、福崎町にあります。  
・地番図は、営利目的で利用することはできません。  
・地番図の変形、変更、加筆、削除等の編集を行うことはできません。  
・地番図は、地番の配置を記載したものであり、地権者間の権利関係を表しているものではありません。そのため、権利関係の確認には使用できません。また、実測図ではないため求積の資料には適しません。  
・地番図は内容を証明するものや申請その他の資料として用いることはできません。  
・地番図に記載の道路については、道路幅員・境界位置及び終始端位置などの道路の形状を示すものではありません。  
・この地番図は令和6年1月1日時点で作成したものであり、それ以降の分合筆等の異動については法務局で確認してください。  
・この地番図は1/1000を縮小しています。(A2サイズの場合)

令和 年 月 日

福崎町役場 税務課

A 2 を A 3 に縮小コピーしています。

# 地 番 図

イ 水



ご注意  
・福崎町は、地番図の閲覧によって発生した直接または間接の損失、損害等について、一切の責任を負いません。  
・地番図の著作権は、福崎町にあります。  
・地番図は、営利目的で利用することはできません。  
・地番図の変形、変更、加筆、削除等の編集を行うことはできません。  
・地番図は、地番の配置を記載したものであり、地権者間の権利関係を表しているものではありません。そのため、権利関係の確認には使用できません。また、実測図ではないため求積の資料には適しません。  
・地番図は内容を証明するものや申請その他の資料として用いることはできません。  
・地番図に記載の道路については、道路幅員・境界位置及び終始端位置などの道路の形状を示すものではありません。  
・この地番図は令和6年1月1日時点で作成したものであり、それ以降の分合筆等の異動については法務局で確認してください。  
・この地番図は1/1000を縮小しています。(A2サイズの場合)

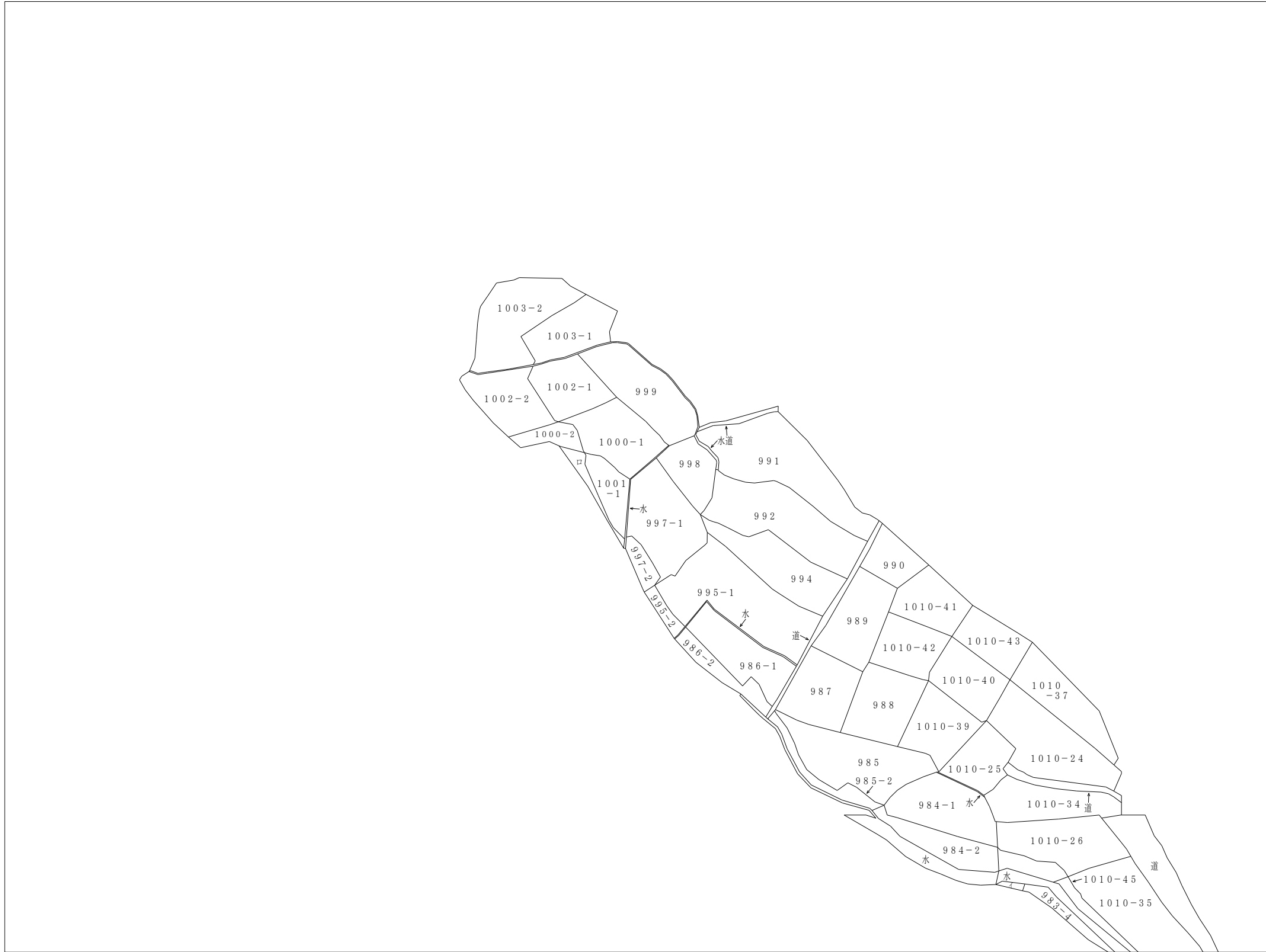
令和 年 月 日

福崎町役場 税務課

A 2 を A 3 に縮小コピーしています。

# 地 番 図

イ 983-1  
ロ 1001-2



ご注意  
・福崎町は、地番図の閲覧によって発生した直接または間接の損失、損害等について、一切の責任を負いません。  
・地番図の著作権は、福崎町にあります。  
・地番図は、営利目的で利用することはできません。  
・地番図の変形、変更、加筆、削除等の編集を行うことはできません。  
・地番図は、地番の配置を記載したものであり、地権者間の権利関係を表しているものではありません。そのため、権利関係の確認には使用できません。また、実測図ではないため求積の資料には適しません。  
・地番図は内容を証明するものや申請その他の資料として用いることはできません。  
・地番図に記載の道路については、道路幅員・境界位置及び終始端位置などの道路の形状を示すものではありません。  
・この地番図は令和6年1月1日時点で作成したものであり、それ以降の分合筆等の異動については法務局で確認してください。  
・この地番図は1/1000を縮小しています。(A2サイズの場合)

令和 年 月 日

福崎町役場 税務課

A 2 を A 3 に縮小コピーしています。

# 地 番 図

イ 97



ご注意

- ・福崎町は、地番図の閲覧によって発生した直接または間接の損失、損害等について、一切の責任を負いません。
- ・地番図の著作権は、福崎町にあります。
- ・地番図は、営利目的で利用することはできません。
- ・地番図の変形、変更、加筆、削除等の編集を行うことはできません。
- ・地番図は、地番の配置を記載したものであり、地権者間の権利関係を表しているものではありません。そのため、権利関係の確認には使用できません。また、実測図ではないため求積の資料には適しません。
- ・地番図は内容を証明するものや申請その他の資料として用いることはできません。
- ・地番図に記載の道路については、道路幅員・境界位置及び終始端位置などの道路の形状を示すものではありません。

。この地番図は令和6年1月1日時点で作成したものであり、それ以降の分合筆等の異動については法務局で確認してください。

- ・この地番図は1/1000を縮小しています。(A2サイズの場合)

令和 年 月 日

福崎町役場 税務課

A 2 を A 3 に縮小コピーしています。

# 地 番 図



14  
48-1  
112-7  
114-6  
120-9  
120-10  
120-12  
135-3  
140-1  
140-3  
140-4  
144-3  
145-3  
146-3  
154-3  
1017-1  
1036-1  
道  
道  
道  
道  
水  
水  
水

ご注意  
・福崎町は、地番図の閲覧によって発生した直接または間接の損失、損害等について、一切の責任を負いません。  
・地番図の著作権は、福崎町にあります。  
・地番図は、営利目的で利用することはできません。  
・地番図の変形、変更、加筆、削除等の編集を行うことはできません。  
・地番図は、地番の配置を記載したものであり、地権者間の権利関係を表しているものではありません。そのため、権利関係の確認には使用できません。また、実測図ではないため求積の資料には適しません。  
・地番図は内容を証明するものや申請その他の資料として用いることはできません。  
・地番図に記載の道路については、道路幅員・境界位置及び終始端位置などの道路の形状を示すものではありません。  
。この地番図は令和6年1月1日時点で作成したものであり、それ以降の分合筆等の異動については法務局で確認してください。  
・この地番図は1/1000を縮小しています。(A2サイズの場合)

令和 年 月 日

福崎町役場 税務課

A 2 を A 3 に縮小コピーしています。

# 地 番 図



ご注意  
・福崎町は、地番図の閲覧によって発生した直接または間接の損失、損害等について、一切の責任を負いません。  
・地番図の著作権は、福崎町にあります。  
・地番図は、営利目的で利用することはできません。  
・地番図の変形、変更、加筆、削除等の編集を行うことはできません。  
・地番図は、地番の配置を記載したものであり、地権者間の権利関係を表しているものではありません。そのため、権利関係の確認には使用できません。また、実測図ではないため求積の資料には適しません。  
・地番図は内容を証明するものや申請その他の資料として用いることはできません。  
・地番図に記載の道路については、道路幅員・境界位置及び終始端位置などの道路の形状を示すものではありません。  
・この地番図は令和6年1月1日時点で作成したものであり、それ以降の分合筆等の異動については法務局で確認してください。  
・この地番図は1/1000を縮小しています。(A2サイズの場合)

令和 年 月 日

福崎町役場 税務課

A 2 を A 3 に縮小コピーしています。

# 地 番 図

イロハニホヘトチリヌルヲ  
947-1  
947-2  
947-4  
947-5  
974  
976  
983-4  
1010-45  
1010-46  
道  
水



ご注意  
・福崎町は、地番図の閲覧によって発生した直接または間接の損失、損害等について、一切の責任を負いません。  
・地番図の著作権は、福崎町にあります。  
・地番図は、営利目的で利用することはできません。  
・地番図の変形、変更、加筆、削除等の編集を行うことはできません。  
・地番図は、地番の配置を記載したものであり、地権者間の権利関係を表しているものではありません。そのため、権利関係の確認には使用できません。また、実測図ではないため求積の資料には適しません。  
・地番図は内容を証明するものや申請その他の資料として用いることはできません。  
・地番図に記載の道路については、道路幅員・境界位置及び終始端位置などの道路の形状を示すものではありません。  
・この地番図は令和6年1月1日時点で作成したものであり、それ以降の分合筆等の異動については法務局で確認してください。  
・この地番図は1/1000を縮小しています。(A2サイズの場合)

令和 年 月 日

福崎町役場 税務課

A 2 を A 3 に縮小コピーしています。



# 地 番 図

イロハニホヘトチリスルヲワカヨ  
 820-2  
 858  
 864  
 868-2  
 870-3  
 946-6  
 947-1  
 947-4  
 947-6  
 967-2  
 1047  
 道  
 水  
 水  
 水



ご注意  
 ・福崎町は、地番図の閲覧によって発生した直接または間接の損失、損害等について、一切の責任を負いません。  
 ・地番図の著作権は、福崎町にあります。  
 ・地番図は、営利目的で利用することはできません。  
 ・地番図の変形、変更、加筆、削除等の編集を行うことはできません。  
 ・地番図は、地番の配置を記載したものであり、地権者間の権利関係を表しているものではありません。そのため、権利関係の確認には使用できません。また、実測図ではないため求積の資料には適しません。  
 ・地番図は内容を証明するものや申請その他の資料として用いることはできません。  
 ・地番図に記載の道路については、道路幅員・境界位置及び終始端位置などの道路の形状を示すものではありません。  
 ・この地番図は令和6年1月1日時点で作成したものであり、それ以降の分合筆等の異動については法務局で確認してください。  
 ・この地番図は1/1000を縮小しています。(A2サイズの場合)  
 令和 年 月 日  
 福崎町役場 税務課

A 2 を A 3 に縮小コピーしています。

# 地番図

イロハニホヘトチリヌルヲフカヨタレソツネナラムウノオクヤマケ  
 109-2  
 109-15  
 120-5  
 120-7  
 120-11  
 120-12  
 121-3  
 121-4  
 121-5  
 121-6  
 127-5  
 173-2  
 173-8  
 173-9  
 173-14  
 173-16  
 173-17  
 193-5  
 196-5  
 196-6  
 196-10  
 196-11  
 214-4  
 217-2  
 1040  
 1045  
 水  
 水  
 水  
 水



ご注意  
 ・福崎町は、地番図の閲覧によって発生した直接または間接の損失、損害等について、一切の責任を負いません。  
 ・地番図の著作権は、福崎町にあります。  
 ・地番図は、営利目的で利用することはできません。  
 ・地番図の変形、変更、加筆、削除等の編集を行うことはできません。  
 ・地番図は、地番の配置を記載したものであり、地権者間の権利関係を表しているものではありません。そのため、権利関係の確認には使用できません。また、実測図ではないため求積の資料には適しません。  
 ・地番図は内容を証明するものや申請その他の資料として用いることはできません。  
 ・地番図に記載の道路については、道路幅員・境界位置及び終始端位置などの道路の形状を示すものではありません。  
 ・この地番図は令和6年1月1日時点で作成したものであり、それ以降の分合筆等の異動については法務局で確認してください。  
 ・この地番図は1/1000を縮小しています。(A2サイズの場合)

令和 年 月 日

福崎町役場 税務課

A2をA3に縮小コピーしています。

# 地 番 図



ご注意

- ・福崎町は、地番図の閲覧によって発生した直接または間接の損失、損害等について、一切の責任を負いません。
- ・地番図の著作権は、福崎町にあります。
- ・地番図は、営利目的で利用することはできません。
- ・地番図の変形、変更、加筆、削除等の編集を行うことはできません。
- ・地番図は、地番の配置を記載したものであり、地権者間の権利関係を表しているものではありません。そのため、権利関係の確認には使用できません。また、実測図ではないため求積の資料には適しません。
- ・地番図は内容を証明するものや申請その他の資料として用いることはできません。
- ・地番図に記載の道路については、道路幅員・境界位置及び終始端位置などの道路の形状を示すものではありません。

。この地番図は令和6年1月1日時点で作成したものであり、それ以降の分合筆等の異動については法務局で確認してください。

- ・この地番図は1/1000を縮小しています。(A2サイズの場合)

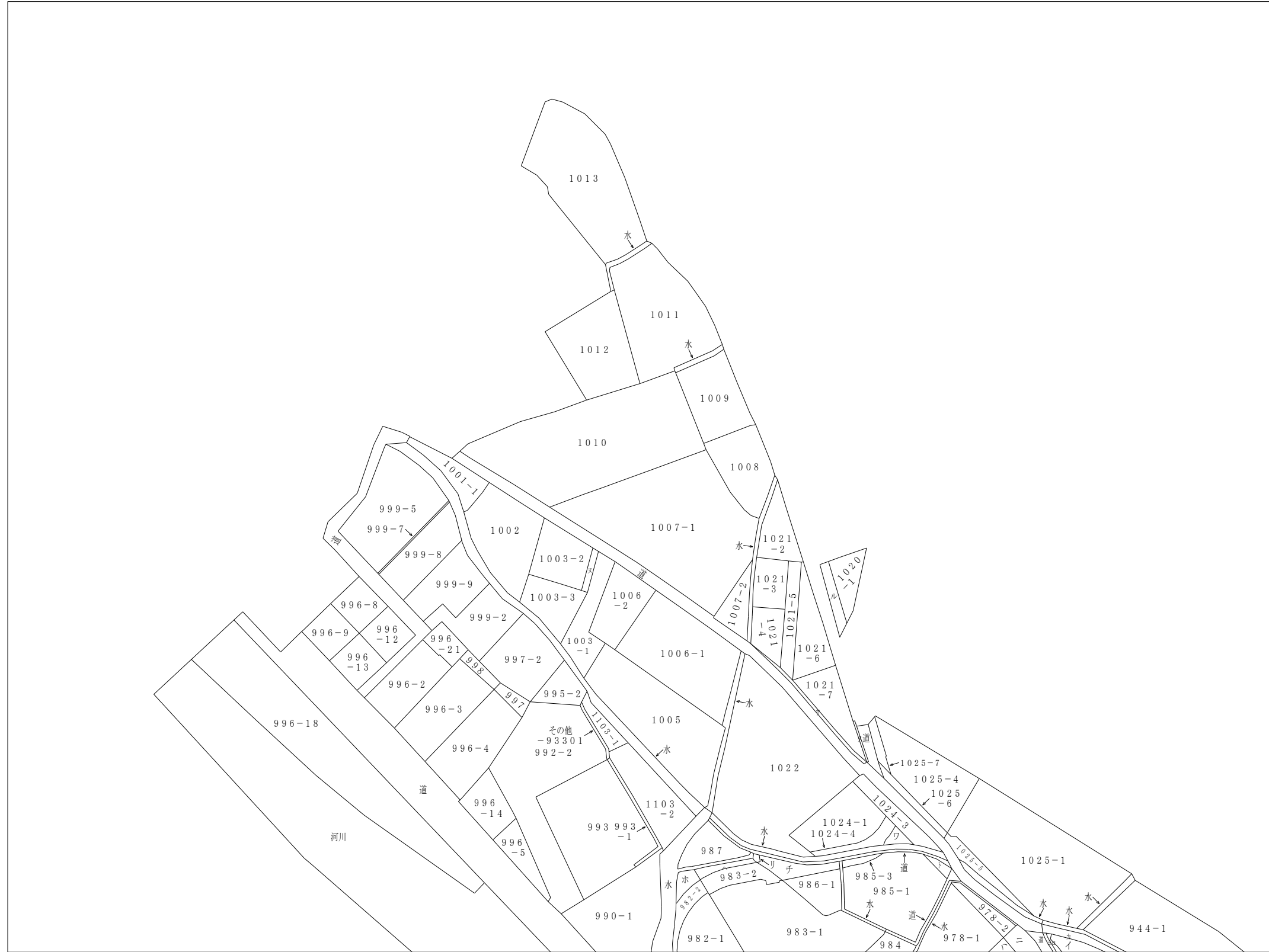
令和 年 月 日

福崎町役場 税務課

A 2 を A 3 に縮小コピーしています。

# 地 番 図

イロハニホヘトチリスルヲワカヨタ  
946-1  
946-2  
977-1  
977-2  
982-3  
983-3  
985-2  
986-2  
986-3  
1003-4  
1020-2  
1021-1  
1024-5  
道  
水  
水




ご注意  
・福崎町は、地番図の閲覧によって発生した直接または間接の損失、損害等について、一切の責任を負いません。  
・地番図の著作権は、福崎町にあります。  
・地番図は、営利目的で利用することはできません。  
・地番図の変形、変更、加筆、削除等の編集を行うことはできません。  
・地番図は、地番の配置を記載したものであり、地権者間の権利関係を表しているものではありません。そのため、権利関係の確認には使用できません。また、実測図ではないため求積の資料には適しません。  
・地番図は内容を証明するものや申請その他の資料として用いることはできません。  
・地番図に記載の道路については、道路幅員・境界位置及び終始端位置などの道路の形状を示すものではありません。  
・この地番図は令和6年1月1日時点で作成したものであり、それ以降の分合筆等の異動については法務局で確認してください。  
・この地番図は1/1000を縮小しています。(A2サイズの場合)

令和 年 月 日

福崎町役場 税務課

A 2 を A 3 に縮小コピーしています。

# 地 番 図



ご注意

- ・福崎町は、地番図の閲覧によって発生した直接または間接の損失、損害等について、一切の責任を負いません。
- ・地番図の著作権は、福崎町にあります。
- ・地番図は、営利目的で利用することはできません。
- ・地番図の変形、変更、加筆、削除等の編集を行うことはできません。
- ・地番図は、地番の配置を記載したものであり、地権者間の権利関係を表しているものではありません。そのため、権利関係の確認には使用できません。また、実測図ではないため求積の資料には適しません。
- ・地番図は内容を証明するものや申請その他の資料として用いることはできません。
- ・地番図に記載の道路については、道路幅員・境界位置及び終始端位置などの道路の形状を示すものではありません。

。この地番図は令和6年1月1日時点で作成したものであり、それ以降の分合筆等の異動については法務局で確認してください。

- ・この地番図は1/1000を縮小しています。(A2サイズの場合)

令和 年 月 日

福崎町役場 税務課

A 2 を A 3 に縮小コピーしています。

# 地 番 図

イロハニホヘトチリスルヲフカヨotareソツツネナ  
 648-1  
 648-2  
 651-3  
 651-6  
 651-7  
 651-8  
 651-9  
 651-10  
 758-1  
 758-2  
 769-33  
 769-48  
 782-1  
 801-1  
 801-3  
 1005-84  
 1005-90  
 道水  
 道水  
 1094-66



ご注意  
 ・福崎町は、地番図の閲覧によって発生した直接または間接の損失、損害等について、一切の責任を負いません。  
 ・地番図の著作権は、福崎町にあります。  
 ・地番図は、営利目的で利用することはできません。  
 ・地番図の変形、変更、加筆、削除等の編集を行うことはできません。  
 ・地番図は、地番の配置を記載したものであり、地権者間の権利関係を表しているものではありません。そのため、権利関係の確認には使用できません。また、実測図ではないため求積の資料には適しません。  
 ・地番図は内容を証明するものや申請その他の資料として用いることはできません。  
 ・地番図に記載の道路については、道路幅員・境界位置及び終始端位置などの道路の形状を示すものではありません。  
 ・この地番図は令和6年1月1日時点で作成したものであり、それ以降の分合筆等の異動については法務局で確認してください。  
 ・この地番図は1/1000を縮小しています。(A2サイズの場合)

令和 年 月 日

福崎町役場 税務課

A 2 を A 3 に縮小コピーしています。

# 地番図

173-2  
173-18  
173-19  
196-6  
306  
308-3  
309-5  
323-3  
328-3  
331-4  
332-4  
471-3  
476-3  
476-4  
478-6  
478-6  
651-3  
651-6  
651-8  
659  
662-1  
662-2  
662-4  
665-2  
665-4  
670-2  
671-3  
684-4  
684-5  
685-7  
685-16  
690-1  
692-3  
692-8  
699-2  
709-6  
717-9  
721-3  
724-3  
730-2  
732-5  
732-6  
732-7  
732-8  
732-10  
747-8  
751-3  
759-2  
760-1  
823-4  
837-4  
838-4  
838-5  
838-6  
870-2  
874-3  
1042-1  
1043  
1044  
1047



ご注意  
 ・福崎町は、地番図の閲覧によって発生した直接または間接の損失、損害等について、一切の責任を負いません。  
 ・地番図の著作権は、福崎町にあります。  
 ・地番図は、営利目的で利用することはできません。  
 ・地番図の変形、変更、加筆、削除等の編集を行うことはできません。  
 ・地番図は、地番の配置を記載したものであり、地権者間の権利関係を表しているものではありません。そのため、権利関係の確認には使用できません。また、実測図ではないため求積の資料には適しません。  
 ・地番図は内容を証明するものや申請その他の資料として用いることはできません。  
 ・地番図に記載の道路については、道路幅員・境界位置及び終始端位置などの道路の形状を示すものではありません。

・この地番図は令和6年1月1日時点で作成したものであり、それ以降の分合筆等の異動については法務局で確認してください。  
 ・この地番図は1/1000を縮小しています。(A2サイズの場合)

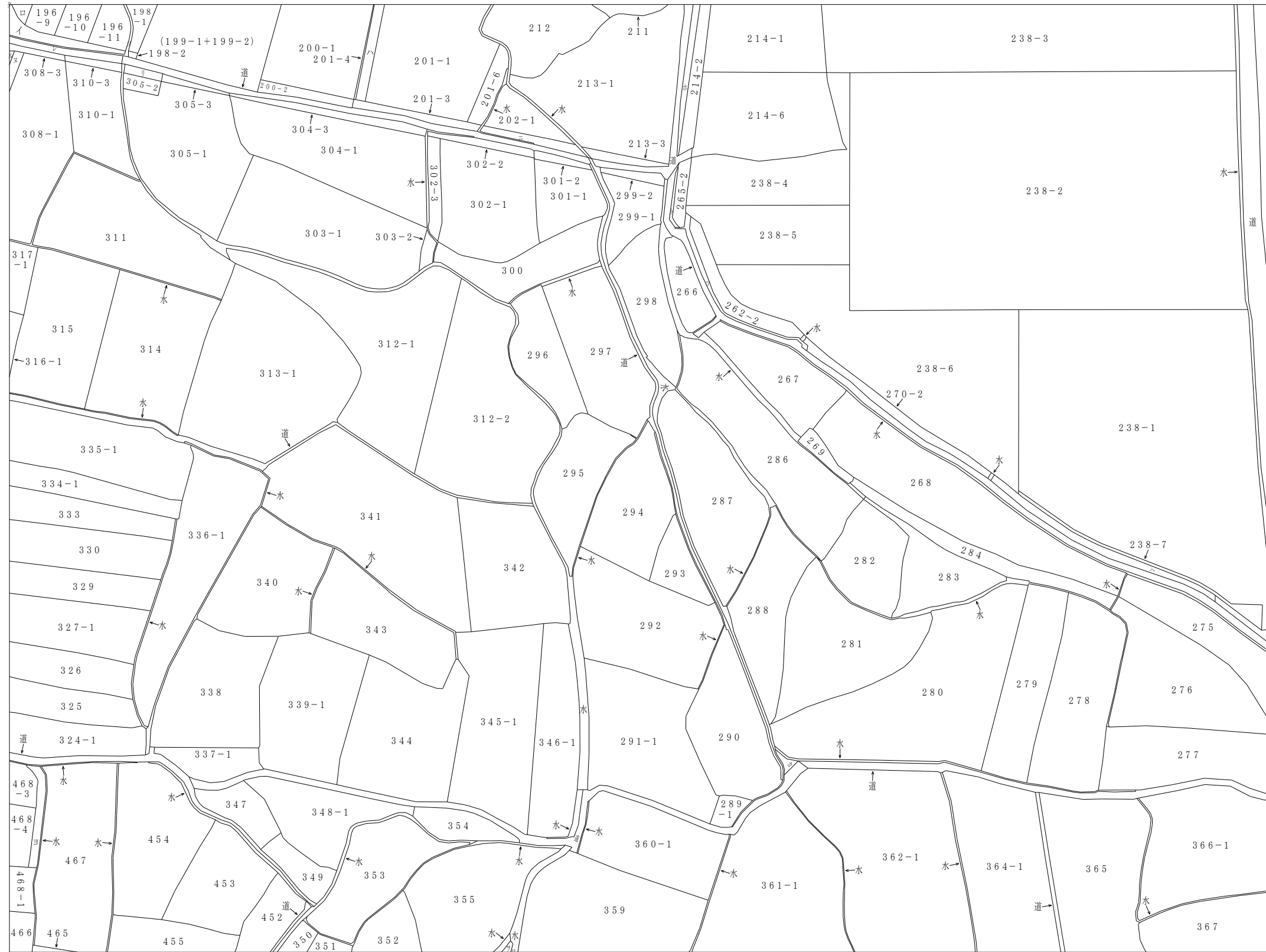
令和 年 月 日

福崎町役場 税務課

A 2 を A 3 に縮小コピーしています。

# 地番図

196-6  
196-7  
201-5  
202-3  
214-3  
257-2  
265-3  
274-5  
305-4  
308-4  
308-5  
356  
358  
362-3  
468-2  
道  
道  
水  
水



ご注意  
 ・福崎町は、地番図の閲覧によって発生した直接または間接の損失、損害等について、一切の責任を負いません。  
 ・地番図の著作権は、福崎町にあります。  
 ・地番図は、営利目的で利用することはできません。  
 ・地番図の変形、変更、加筆、削除等の編集を行うことはできません。  
 ・地番図は、地番の配置を記載したものであり、地権者間の権利関係を表しているものではありません。そのため、権利関係の確認には使用できません。また、実測図ではないため求積の資料には適しません。  
 ・地番図は内容を証明するものや申請その他の資料として用いることはできません。  
 ・地番図に記載の道路については、道路幅員・境界位置及び終始端位置などの道路の形状を示すものではありません。  
 ・この地番図は令和6年1月1日時点で作成したものであり、それ以降の分合筆等の異動については法務局で確認してください。  
 ・この地番図は1/1000を縮小しています。(A2サイズの場合)

令和 年 月 日

福崎町役場 税務課

A 2 を A 3 に縮小コピーしています。



# 地 番 図

イ  
ロ  
ハ  
ニ  
238-1  
274-5  
276  
道



ご注意  
・福崎町は、地番図の閲覧によって発生した直接または間接の損失、損害等について、一切の責任を負いません。  
・地番図の著作権は、福崎町にあります。  
・地番図は、営利目的で利用することはできません。  
・地番図の変形、変更、加筆、削除等の編集を行うことはできません。  
・地番図は、地番の配置を記載したものであり、地権者間の権利関係を表しているものではありません。そのため、権利関係の確認には使用できません。また、実測図ではないため求積の資料には適しません。  
・地番図は内容を証明するものや申請その他の資料として用いることはできません。  
・地番図に記載の道路については、道路幅員・境界位置及び終始端位置などの道路の形状を示すものではありません。  
・この地番図は令和6年1月1日時点で作成したものであり、それ以降の分合筆等の異動については法務局で確認してください。  
・この地番図は1/1000を縮小しています。(A2サイズの場合)

令和 年 月 日

福崎町役場 税務課

A 2 を A 3 に縮小コピーしています。









# 地番図



イロハニホヘトチリスルヲフカヨotareソツネナラムウノオ  
401-1  
401-13  
401-14  
401-15  
401-16  
401-17  
408-1  
408-8  
409-4  
410-7  
418  
419-10  
419-11  
419-14  
419-15  
420-12  
420-14  
420-15  
420-21  
424-9  
424-17  
424-18  
道  
道  
道  
水

ご注意  
・福崎町は、地番図の閲覧によって発生した直接または間接の損失、損害等について、一切の責任を負いません。  
・地番図の著作権は、福崎町にあります。  
・地番図は、営利目的で利用することはできません。  
・地番図の変形、変更、加筆、削除等の編集を行うことはできません。  
・地番図は、地番の配置を記載したものであり、地権者間の権利関係を表しているものではありません。そのため、権利関係の確認には使用できません。また、実測図ではないため求積の資料には適しません。  
・地番図は内容を証明するものや申請その他の資料として用いることはできません。  
・地番図に記載の道路については、道路幅員・境界位置及び終始端位置などの道路の形状を示すものではありません。  
・この地番図は令和6年1月1日時点で作成したものであり、それ以降の分合筆等の異動については法務局で確認してください。  
・この地番図は1/1000を縮小しています。(A2サイズの場合)

令和 年 月 日

福崎町役場 税務課

A2をA3に縮小コピーしています。

# 地 番 図

イ 367  
ロ 369



ご注意  
・福崎町は、地番図の閲覧によって発生した直接または間接の損失、損害等について、一切の責任を負いません。  
・地番図の著作権は、福崎町にあります。  
・地番図は、営利目的で利用することはできません。  
・地番図の変形、変更、加筆、削除等の編集を行うことはできません。  
・地番図は、地番の配置を記載したものであり、地権者間の権利関係を表しているものではありません。そのため、権利関係の確認には使用できません。また、実測図ではないため求積の資料には適しません。  
・地番図は内容を証明するものや申請その他の資料として用いることはできません。  
・地番図に記載の道路については、道路幅員・境界位置及び終始端位置などの道路の形状を示すものではありません。  
・この地番図は令和6年1月1日時点で作成したものであり、それ以降の分合筆等の異動については法務局で確認してください。  
・この地番図は1/1000を縮小しています。(A2サイズの場合)

令和 年 月 日

福崎町役場 税務課

A 2 を A 3 に縮小コピーしています。

# 地 番 図

イロハニホヘト  
687-2  
688  
691-1  
890-1  
水  
水  
水



ご注意  
・福崎町は、地番図の閲覧によって発生した直接または間接の損失、損害等について、一切の責任を負いません。  
・地番図の著作権は、福崎町にあります。  
・地番図は、営利目的で利用することはできません。  
・地番図の変形、変更、加筆、削除等の編集を行うことはできません。  
・地番図は、地番の配置を記載したものであり、地権者間の権利関係を表しているものではありません。そのため、権利関係の確認には使用できません。また、実測図ではないため求積の資料には適しません。  
・地番図は内容を証明するものや申請その他の資料として用いることはできません。  
・地番図に記載の道路については、道路幅員・境界位置及び終始端位置などの道路の形状を示すものではありません。  
・この地番図は令和6年1月1日時点で作成したものであり、それ以降の分合筆等の異動については法務局で確認してください。  
・この地番図は1/1000を縮小しています。(A2サイズの場合)

令和 年 月 日

福崎町役場 税務課

A 2 を A 3 に縮小コピーしています。





# 地 番 図



ご注意  
 ・福崎町は、地番図の閲覧によって発生した直接または間接の損失、損害等について、一切の責任を負いません。  
 ・地番図の著作権は、福崎町にあります。  
 ・地番図は、営利目的で利用することはできません。  
 ・地番図の変形、変更、加筆、削除等の編集を行うことはできません。  
 ・地番図は、地番の配置を記載したものであり、地権者間の権利関係を表しているものではありません。そのため、権利関係の確認には使用できません。また、実測図ではないため求積の資料には適しません。  
 ・地番図は内容を証明するものや申請その他の資料として用いることはできません。  
 ・地番図に記載の道路については、道路幅員・境界位置及び終始端位置などの道路の形状を示すものではありません。

○この地番図は令和6年1月1日時点で作成したものであり、それ以降の分合筆等の異動については法務局で確認してください。  
 ・この地番図は1/1000を縮小しています。(A2サイズの場合)

令和 年 月 日

福崎町役場 税務課

A 2 を A 3 に縮小コピーしています。

イ  
 3-1  
 3-11  
 10-1  
 10-2  
 12-3  
 15-5  
 15-9  
 15-10  
 15-11  
 66-2  
 66-7  
 66-8  
 66-9  
 66-11  
 72-1  
 75-4  
 75-6  
 78-5  
 80-1  
 80-4  
 91-15  
 91-16  
 91-18  
 91-22  
 92-5  
 92-9  
 95-8  
 96-1  
 102-3  
 102-5  
 173-2  
 173-5  
 173-12  
 173-22  
 173-29  
 196-2  
 201-5  
 201-9  
 202-8  
 203-1  
 206-3  
 207-12  
 207-13  
 207-14  
 211-10  
 211-11  
 211-12  
 211-13  
 211-14  
 211-15  
 211-16  
 211-17  
 212-2  
 212-9  
 219-13  
 219-17  
 245-4  
 253-4  
 258-8  
 259-8  
 259-10  
 259-11  
 259-12  
 259-13  
 265-19  
 266-6  
 306-12  
 317-1  
 317-10  
 317-11  
 317-12  
 320-33  
 320-34  
 323-1  
 323-5  
 323-6  
 323-7  
 323-8  
 323-9  
 324-13  
 324-14  
 324-15  
 324-16  
 324-18  
 324-19  
 348-4  
 348-5  
 355-3  
 360-29  
 363-5  
 368-1  
 368-2  
 測地外  
 (355-1+357-4)  
 道  
 水  
 水  
 水  
 水  
 水  
 つづく

リ”  
ヌ”  
ル”  
ヲ”  
ワ”  
カ”  
ヨ”  
タ”  
レ”  
ソ”  
ツ”

水  
水  
水  
水  
水  
水  
水  
水  
水  
水  
水



# 地 番 図

イ  
ロ  
ハ  
ニ  
ホ  
ヘ  
ト  
チ  
リ  
ヌ  
ル  
ヲ  
フ  
カ  
ヨ  
タ  
レ  
ソ  
ツ  
ネ  
ナ  
ラ  
ム  
ウ  
ノ  
オ

1-4  
406-5  
407-1  
408-6  
409-4  
409-7  
420-15  
507-2  
508-2  
510-2  
512-6  
512-11  
512-13  
512-24  
534-3  
537-2  
538  
539-2  
道  
道  
水  
水  
水  
水  
水  
148-1  
道



ご注意

- ・福崎町は、地番図の閲覧によって発生した直接または間接の損失、損害等について、一切の責任を負いません。
- ・地番図の著作権は、福崎町にあります。
- ・地番図は、営利目的で利用することはできません。
- ・地番図の変形、変更、加筆、削除等の編集を行うことはできません。
- ・地番図は、地番の配置を記載したものであり、地権者間の権利関係を表しているものではありません。そのため、権利関係の確認には使用できません。また、実測図ではないため求積の資料には適しません。
- ・地番図は内容を証明するものや申請その他の資料として用いることはできません。
- ・地番図に記載の道路については、道路幅員・境界位置及び終始端位置などの道路の形状を示すものではありません。

。この地番図は令和6年1月1日時点で作成したものであり、それ以降の分合筆等の異動については法務局で確認してください。

・この地番図は1/1000を縮小しています。(A2サイズの場合)

令和 年 月 日

福崎町役場 税務課

A 2 を A 3 に縮小コピーしています。

# 地 番 図

イロハニホヘトチリ  
その他-92202  
545  
551-1  
632-4  
644  
646  
654-2  
673-1  
水



ご注意  
・福崎町は、地番図の閲覧によって発生した直接または間接の損失、損害等について、一切の責任を負いません。  
・地番図の著作権は、福崎町にあります。  
・地番図は、営利目的で利用することはできません。  
・地番図の変形、変更、加筆、削除等の編集を行うことはできません。  
・地番図は、地番の配置を記載したものであり、地権者間の権利関係を表しているものではありません。そのため、権利関係の確認には使用できません。また、実測図ではないため求積の資料には適しません。  
・地番図は内容を証明するものや申請その他の資料として用いることはできません。  
・地番図に記載の道路については、道路幅員・境界位置及び終始端位置などの道路の形状を示すものではありません。  
・この地番図は令和6年1月1日時点で作成したものであり、それ以降の分合筆等の異動については法務局で確認してください。  
・この地番図は1/1000を縮小しています。(A2サイズの場合)

令和 年 月 日  
福崎町役場 税務課

A 2 を A 3 に縮小コピーしています。

# 地 番 図

イロハニホヘトチリスラヲカヨタレソツネナラムウノオクヤマケアサキユメシヒモセスンイロハニホヘトチ  
 265-5  
 265-6  
 265-19  
 268-11  
 270-4  
 271-7  
 273-4  
 276-13  
 276-14  
 277-1  
 277-9  
 281-15  
 284-1  
 284-8  
 284-10  
 287-1  
 288-2  
 288-8  
 288-10  
 288-12  
 288-14  
 292-16  
 292-18  
 448-7  
 448-8  
 453-2  
 455-33  
 460-1  
 470-14  
 470-15  
 470-48  
 470-52  
 477-9  
 482-2  
 484-27  
 493-12  
 498-3  
 498-6  
 521-1  
 613  
 660-1  
 673-2  
 681  
 741-1  
 746-1  
 746-2  
 749-1  
 749-10  
 749-12  
 道水水水水



ご注意  
 ・福崎町は、地番図の閲覧によって発生した直接または間接の損失、損害等について、一切の責任を負いません。  
 ・地番図の著作権は、福崎町にあります。  
 ・地番図は、営利目的で利用することはできません。  
 ・地番図の変形、変更、加筆、削除等の編集を行うことはできません。  
 ・地番図は、地番の配置を記載したものであり、地権者間の権利関係を表しているものではありません。そのため、権利関係の確認には使用できません。また、実測図ではないため求積の資料には適しません。  
 ・地番図は内容を証明するものや申請その他の資料として用いることはできません。  
 ・地番図に記載の道路については、道路幅員・境界位置及び終始端位置などの道路の形状を示すものではありません。  
 ・この地番図は令和6年1月1日時点で作成したものであり、それ以降の分合筆等の異動については法務局で確認してください。  
 ・この地番図は1/1000を縮小しています。(A2サイズの場合)  
 令和 年 月 日  
 福崎町役場 税務課

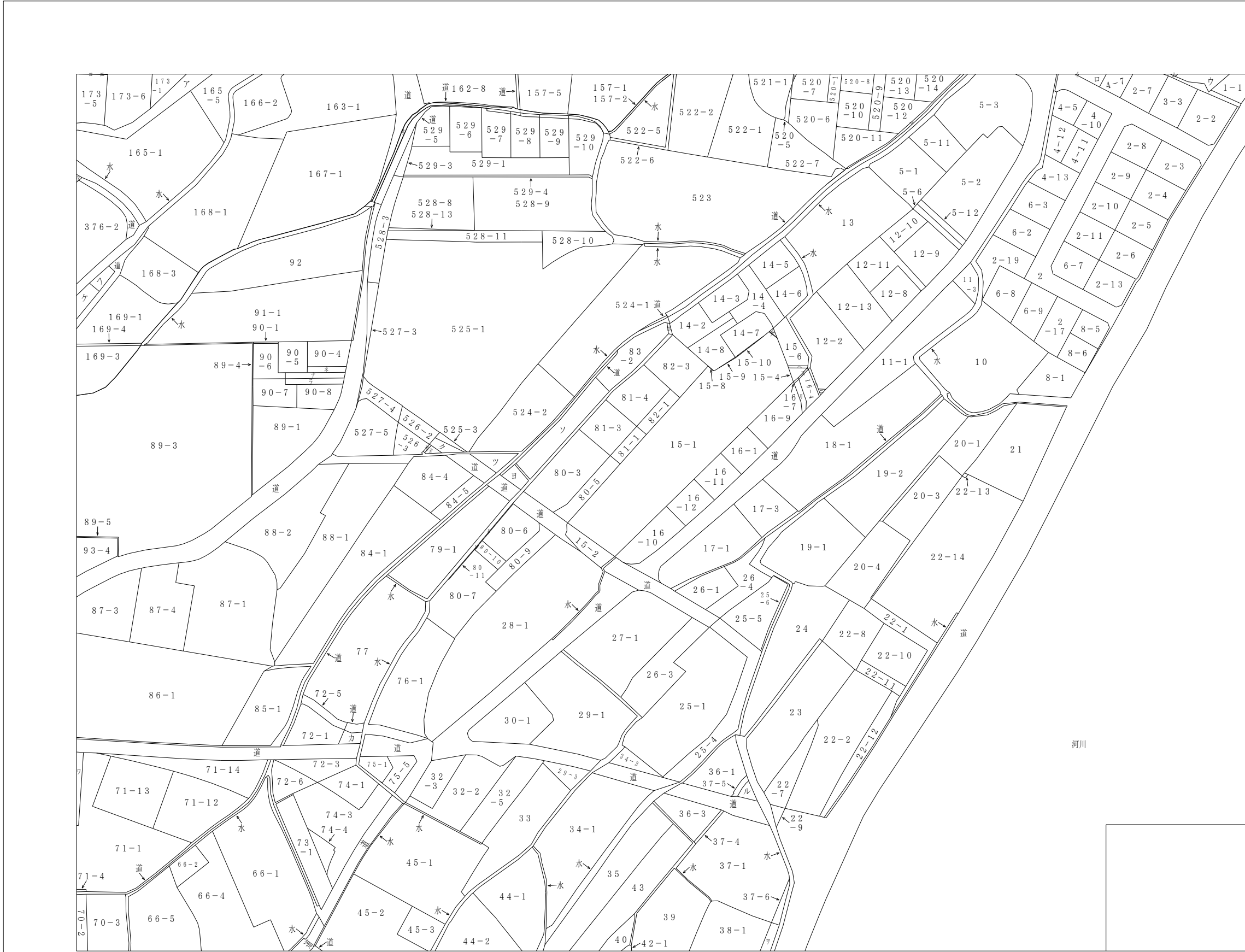
A 2 を A 3 に縮小コピーしています。





リ”	332-4	ワI	403-5
ヌ”	332-18	カI	403-7
ル”	332-20	ヨI	403-8
ヲ”	335-2	タI	403-10
ワ”	339-3	レI	403-11
カ”	339-11	ソI	407-13
ヨ”	340-5	ツI	440-2
タ”	343-9	ネI	441-6
レ”	343-10	ナI	442-5
ソ”	344-4	ラI	443-13
ツ”	346-5	ムI	(165-3+173-18+173-20+ 道+水)
ネ”	347-3	ウI	(302-36+313-8)
ナ”	347-8	ノI	(382-3+383-4)
ラ”	347-9	オI	(389-1+389-7)
ム”	347-14	クI	(字藤井336-1+大字福田字藤井336- 4+大字福田字藤井336-5+大字福田字藤 井336-6+大字福田字藤井336-7+3 93-3+394-2+1102)
ウ”	348-1		
ノ”	348-3	ヤI	道
オ”	366-4	マI	道
ク”	373-3	ケI	道
ヤ”	373-4	フI	道
マ”	377-5	コI	道
ケ”	377-13	エI	水
フ”	377-18	テI	水
コ”	377-19	アI	水
エ”	377-23	サI	水
テ”	377-24	キI	水
ア”	377-25	ユI	水
サ”	377-26	メI	水
キ”	377-27	ミI	水
ユ”	379-3	シI	水
メ”	380-4	ヒI	水
ミ”	380-5	モI	水
シ”	381-5		
ヒ”	384-3		
モ”	384-5		
セ”	384-8		
ス”	388-7		
ン”	390-2		
イI	393-13		
ロI	393-14		
ハI	393-15		
ニI	393-18		
ホI	393-19		
ヘI	393-34		
トI	394-12		
チI	394-13		
リI	397-5		
ヌI	397-15		
ルI	403-3		
ヲI	403-4		

地 番 図



イ  
ロ  
ハ  
ニ  
ホ  
ヘ  
ト  
チ  
リ  
ヌ  
ル  
ヲ  
カ  
ヨ  
タ  
レ  
ソ  
ツ  
ネ  
ナ  
ラム  
ウ  
ノ  
オ  
ク  
ヤ  
マ  
ケ  
ア  
フ  
コ  
エ  
テ  
ア  
サ

4-2  
4-8  
12-12  
12-14  
14-1  
15-5  
15-7  
15-11  
16-6  
16-8  
37-3  
38-2  
71-11  
72-4  
79-3  
80-1  
80-12  
83-1  
84-3  
90-9  
90-10  
90-11  
512-5  
512-10  
521-3  
525-2  
525-4  
525-5  
水  
170-1  
170-2  
173-12  
173-25  
369-4  
(165-3+173-18+173-20+  
道+水)  
水

ご注意

- ・福崎町は、地番図の閲覧によって発生した直接または間接の損失、損害等について、一切の責任を負いません。
- ・地番図の著作権は、福崎町にあります。
- ・地番図は、営利目的で利用することはできません。
- ・地番図の変形、変更、加筆、削除等の編集を行うことはできません。
- ・地番図は、地番の配置を記載したものであり、地権者間の権利関係を表しているものではありません。そのため、権利関係の確認には使用できません。また、実測図ではないため求積の資料には適しません。
- ・地番図は内容を証明するものや申請その他の資料として用いることはできません。
- ・地番図に記載の道路については、道路幅員・境界位置及び終始端位置などの道路の形状を示すものではありません。

。この地番図は令和6年1月1日時点で作成したものであり、それ以降の分合筆等の異動については法務局で確認してください。

・この地番図は1/1000を縮小しています。(A2サイズの場合)

令和 年 月 日

福崎町役場 税務課

A 2 を A 3 に縮小コピーしています。

# 地 番 図

イ 1-1



ご注意  
・福崎町は、地番図の閲覧によって発生した直接または間接の損失、損害等について、一切の責任を負いません。  
・地番図の著作権は、福崎町にあります。  
・地番図は、営利目的で利用することはできません。  
・地番図の変形、変更、加筆、削除等の編集を行うことはできません。  
・地番図は、地番の配置を記載したものであり、地権者間の権利関係を表しているものではありません。そのため、権利関係の確認には使用できません。また、実測図ではないため求積の資料には適しません。  
・地番図は内容を証明するものや申請その他の資料として用いることはできません。  
・地番図に記載の道路については、道路幅員・境界位置及び終始端位置などの道路の形状を示すものではありません。  
・この地番図は令和6年1月1日時点で作成したものであり、それ以降の分合筆等の異動については法務局で確認してください。  
・この地番図は1/1000を縮小しています。(A2サイズの場合)

令和 年 月 日

福崎町役場 税務課

A 2 を A 3 に縮小コピーしています。

# 地 番 図

イ  
ロ  
ハ  
551-1  
553-1  
568-1



ご注意  
・福崎町は、地番図の閲覧によって発生した直接または間接の損失、損害等について、一切の責任を負いません。  
・地番図の著作権は、福崎町にあります。  
・地番図は、営利目的で利用することはできません。  
・地番図の変形、変更、加筆、削除等の編集を行うことはできません。  
・地番図は、地番の配置を記載したものであり、地権者間の権利関係を表しているものではありません。そのため、権利関係の確認には使用できません。また、実測図ではないため求積の資料には適しません。  
・地番図は内容を証明するものや申請その他の資料として用いることはできません。  
・地番図に記載の道路については、道路幅員・境界位置及び終始端位置などの道路の形状を示すものではありません。  
・この地番図は令和6年1月1日時点で作成したものであり、それ以降の分合筆等の異動については法務局で確認してください。  
・この地番図は1/1000を縮小しています。(A2サイズの場合)

令和 年 月 日

福崎町役場 税務課

A 2 を A 3 に縮小コピーしています。

# 地番図

イロハニホヘトチリヌルヲカヨタレソツネナラムウノオクヤマケアサキユメシヒモセスニ  
 471-1  
 473-8  
 473-13  
 473-14  
 473-15  
 473-16  
 474-11  
 道  
 道  
 道  
 水  
 水  
 河川  
 188-7  
 210-1  
 217-4  
 道  
 道  
 423-1  
 424-5  
 434-1  
 434-8  
 434-9  
 450-3  
 460-1  
 461-3  
 462-2  
 463-6  
 470-41  
 470-42  
 470-56  
 470-59  
 521-1  
 555-4  
 557-1  
 557-3  
 557-5  
 557-6  
 572-3  
 572-4  
 573  
 579-1  
 道  
 道  
 水  
 水  
 水



ご注意

- ・福崎町は、地番図の閲覧によって発生した直接または間接の損失、損害等について、一切の責任を負いません。
- ・地番図の著作権は、福崎町にあります。
- ・地番図は、営利目的で利用することはできません。
- ・地番図の変形、変更、加筆、削除等の編集を行うことはできません。
- ・地番図は、地番の配置を記載したものであり、地権者間の権利関係を表しているものではありません。そのため、権利関係の確認には使用できません。また、実測図ではないため求積の資料には適しません。
- ・地番図は内容を証明するものや申請その他の資料として用いることはできません。
- ・地番図に記載の道路については、道路幅員・境界位置及び終始端位置などの道路の形状を示すものではありません。

。この地番図は令和6年1月1日時点で作成したものであり、それ以降の分合筆等の異動については法務局で確認してください。

・この地番図は1/1000を縮小しています。(A2サイズの場合)

令和 年 月 日

福崎町役場 税務課

A 2 を A 3 に縮小コピーしています。

# 地番図



44-2  
47-1  
47-2  
53-3  
194-1  
203-1  
203-4  
(53-2+54-1+水)  
道  
道  
道  
道  
水  
水  
水  
水  
61-11  
62-15  
62-18  
64-1  
64-3  
70-2  
103-2  
103-5  
103-14  
104-3  
104-4  
104-5  
104-7  
110-1  
117-6  
118-4  
129-1  
138-4  
142-2  
142-3  
146-1  
157-3  
157-4  
167-3  
168-10  
170-10  
171-13  
171-17  
171-24  
171-25  
171-27  
172-3  
174-9  
180-8  
183-3  
187-9  
187-9  
187-10  
187-14  
188-4  
188-5  
188-7  
188-9  
188-10  
188-11  
188-12  
(68+69-11+69-12+大字馬田字  
寺垣内123-1+大字馬田字寺垣内124-  
1+大字馬田字寺垣内124-2)  
道  
道  
道  
道  
水  
水  
水  
水  
388-1  
390-4  
398-15  
403-1  
403-4  
403-5  
403-6  
403-7  
403-8  
403-9  
403-10  
403-11  
403-15  
403-16  
408-13  
409-3  
410-8  
410-9  
411-10  
411-18  
411-19  
411-21  
412-4  
413-3  
413-8  
414-12  
421-3  
424-5  
433-1  
つづく

イロハニホヘトチリスルヲワカヨタレソツネナラムウノオクヤマケフコエテアサキユメシヒモセスンイロハニホヘトチリスルヲワカヨタ

レソツネナラムウノオクヤマケフコエテアサキユメシヒモセスンイロハニホヘトチリスルヲワカヨタ

ご注意

- ・福崎町は、地番図の閲覧によって発生した直接または間接の損失、損害等について、一切の責任を負いません。
- ・地番図の著作権は、福崎町にあります。
- ・地番図は、営利目的で利用することはできません。
- ・地番図の変形、変更、加筆、削除等の編集を行うことはできません。
- ・地番図は、地番の配置を記載したものであり、地権者間の権利関係を表しているものではありません。そのため、権利関係の確認には使用できません。また、実測図ではないため求積の資料には適しません。
- ・地番図は内容を証明するものや申請その他の資料として用いることはできません。
- ・地番図に記載の道路については、道路幅員・境界位置及び終始端位置などの道路の形状を示すものではありません。

○この地番図は令和6年1月1日時点で作成したものであり、それ以降の分合筆等の異動については法務局で確認してください。

・この地番図は1/1000を縮小しています。(A2サイズの場合)

令和 年 月 日

福崎町役場 税務課

A2をA3に縮小コピーしています。

ト” 434-6  
チ” 434-7  
リ” 437-5  
ス” 437-14  
ル” 道  
ワ” 道  
カ” 道  
ヨ” 道  
ダ” 道  
レ” 水  
水

# 地 番 図

イロハニホヘトチリスルヲワカヨタレソツネナラ

12-1  
16-6  
17-8  
246-5  
246-7  
247-1  
254-2  
257-9  
257-12  
259  
(28+485+486)  
45-3  
53-5  
53-6  
62-17  
63-1  
64-3  
65-3  
65-6  
65-10  
70-2  
157-1



ご注意

- ・福崎町は、地番図の閲覧によって発生した直接または間接の損失、損害等について、一切の責任を負いません。
- ・地番図の著作権は、福崎町にあります。
- ・地番図は、営利目的で利用することはできません。
- ・地番図の変形、変更、加筆、削除等の編集を行うことはできません。
- ・地番図は、地番の配置を記載したものであり、地権者間の権利関係を表しているものではありません。そのため、権利関係の確認には使用できません。また、実測図ではないため求積の資料には適しません。
- ・地番図は内容を証明するものや申請その他の資料として用いることはできません。
- ・地番図に記載の道路については、道路幅員・境界位置及び終始端位置などの道路の形状を示すものではありません。

。この地番図は令和6年1月1日時点で作成したものであり、それ以降の分合筆等の異動については法務局で確認してください。

・この地番図は1/1000を縮小しています。(A2サイズの場合)

令和 年 月 日

福崎町役場 税務課

A 2 を A 3 に縮小コピーしています。





# 地番図

イロハニホヘトチリヌルヲワカヨタレソツネナラムウノオクヤマケフコエテアサキユメシヒモセスン  
 46-1  
 66-7  
 76-1  
 76-3  
 76-9  
 78-4  
 78-13  
 78-17  
 78-18  
 93-8  
 93-9  
 98-4  
 114-8  
 115-4  
 115-6  
 120-5  
 121-5  
 121-10  
 121-19  
 121-20  
 131-6  
 132-2  
 132-3  
 132-5  
 133-2  
 133-5  
 133-6  
 133-7  
 133-8  
 133-11  
 133-12  
 134-2  
 142-2  
 148-3  
 149-2  
 149-4  
 151-9  
 151-10  
 151-11  
 151-12  
 151-13  
 151-14  
 154-3  
 155-3  
 155-6  
 155-9  
 155-10  
 156-11  
 159-10  
 161-4  
 180-1  
 181-7  
 184-5  
 184-9  
 192-8  
 203-2  
 209-4  
 209-5  
 214-6  
 214-7  
 214-9  
 214-11  
 216-16  
 216-17  
 216-18  
 216-19  
 216-20  
 216-21  
 216-22  
 217-12  
 217-13  
 228-5  
 228-6  
 228-7  
 228-10  
 229-2  
 233  
 242-1  
 242-2  
 242-10  
 242-11  
 242-12  
 242-13  
 281-1  
 281-3  
 298-7  
 298-8  
 298-18  
 298-20  
 302-1  
 302-7  
 303-9  
 303-12  
 303-14  
 303-16  
 303-17  
 303-18  
 303-19  
 448-3  
 454-1  
 つづく



ご注意  
 ・福崎町は、地番図の閲覧によって発生した直接または間接の損失、損害等について、一切の責任を負いません。  
 ・地番図の著作権は、福崎町にあります。  
 ・地番図は、営利目的で利用することはできません。  
 ・地番図の変形、変更、加筆、削除等の編集を行うことはできません。  
 ・地番図は、地番の配置を記載したものであり、地権者間の権利関係を表しているものではありません。そのため、権利関係の確認には使用できません。また、実測図ではないため求積の資料には適しません。  
 ・地番図は内容を証明するものや申請その他の資料として用いることはできません。  
 ・地番図に記載の道路については、道路幅員・境界位置及び終始端位置などの道路の形状を示すものではありません。

・この地番図は令和6年1月1日時点で作成したものであり、それ以降の分合筆等の異動については法務局で確認してください。  
 ・この地番図は1/1000を縮小しています。(A2サイズの場合)

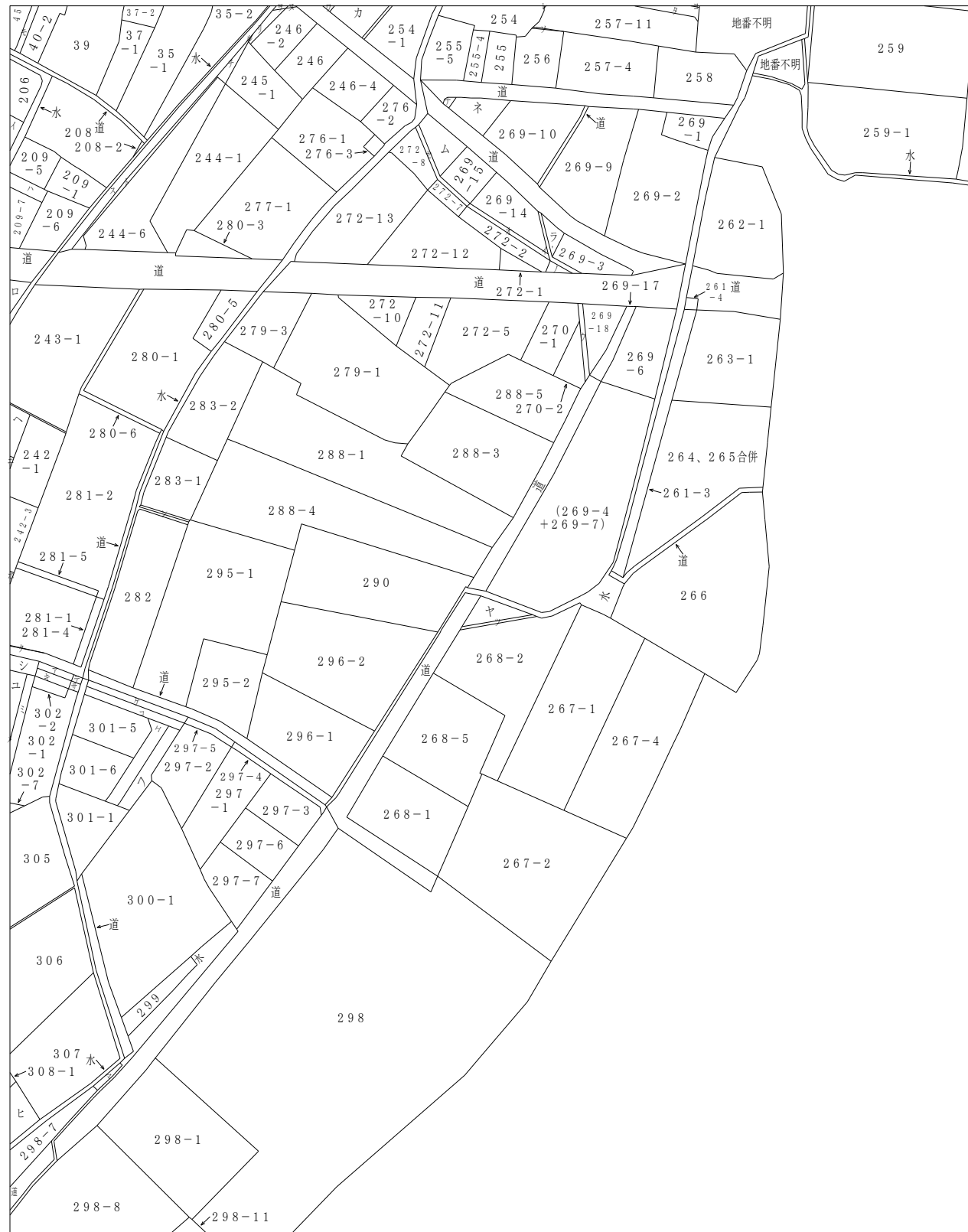
令和 年 月 日

福崎町役場 税務課

A 2 を A 3 に縮小コピーしています。

リ”	468-1
ヌ”	468-5
ル”	470-1
ヲ”	(53-6+53-9)
ワ”	(字町ノ上58+59+60+75-2+77
	-2+79-2+81-3+82-1+82-
	2+85-3+85-5+86-3+86-5
	+88-3+88-5+89-2+89-4+
	95-1+95-2+96+97-3+97-
	6)
カ”	道
ヨ”	道
タ”	道
レ”	道
ソ”	道
ツ”	道
ネ”	道
ナ”	水
ラ”	水
ム”	水
ウ”	水
ノ”	水

# 地 番 図



イロハニホヘトチリスラヲカヨタレソツネナラムウノオクヤマケアサキユメシヒモセスニ  
 207-1  
 209-3  
 209-4  
 242-2  
 242-5  
 242-9  
 244-5  
 245-3  
 246-3  
 246-5  
 246-6  
 246-7  
 247  
 247-1  
 257-1  
 257-10  
 257-12  
 257-13  
 268-6  
 269-11  
 269-12  
 269-13  
 269-16  
 270-3  
 272-6  
 272-14  
 281-3  
 290-1  
 298-17  
 301-2  
 301-3  
 301-4  
 301-7  
 302-3  
 302-4  
 302-5  
 302-6  
 303-7  
 303-8  
 303-9  
 303-19  
 308-2

ご注意  
 ・福崎町は、地番図の閲覧によって発生した直接または間接の損失、損害等について、一切の責任を負いません。  
 ・地番図の著作権は、福崎町にあります。  
 ・地番図は、営利目的で利用することはできません。  
 ・地番図の変形、変更、加筆、削除等の編集を行うことはできません。  
 ・地番図は、地番の配置を記載したものであり、地権者間の権利関係を表しているものではありません。そのため、権利関係の確認には使用できません。また、実測図ではないため求積の資料には適しません。  
 ・地番図は内容を証明するものや申請その他の資料として用いることはできません。  
 ・地番図に記載の道路については、道路幅員・境界位置及び終始端位置などの道路の形状を示すものではありません。  
 ・この地番図は令和6年1月1日時点で作成したものであり、それ以降の分合筆等の異動については法務局で確認してください。  
 ・この地番図は1/1000を縮小しています。(A2サイズの場合)

令和 年 月 日

福崎町役場 税務課

A 2 を A 3 に縮小コピーしています。

# 地 番 図

イロハニホヘトチリスルヲ  
カヨタ

125-1  
125-6  
127-10  
354-1  
355-4  
376-15  
416-5  
416-6  
418-4  
419-4  
421-4  
421-8  
(404-2+404-3+404-4+405-1+405-2+405-4+406-1+406-3+408-8)  
道  
道  
水



ご注意

- ・福崎町は、地番図の閲覧によって発生した直接または間接の損失、損害等について、一切の責任を負いません。
- ・地番図の著作権は、福崎町にあります。
- ・地番図は、営利目的で利用することはできません。
- ・地番図の変形、変更、加筆、削除等の編集を行うことはできません。
- ・地番図は、地番の配置を記載したものであり、地権者間の権利関係を表しているものではありません。そのため、権利関係の確認には使用できません。また、実測図ではないため求積の資料には適しません。
- ・地番図は内容を証明するものや申請その他の資料として用いることはできません。
- ・地番図に記載の道路については、道路幅員・境界位置及び終始端位置などの道路の形状を示すものではありません。

。この地番図は令和6年1月1日時点で作成したものであり、それ以降の分合筆等の異動については法務局で確認してください。

・この地番図は1/1000を縮小しています。(A2サイズの場合)

令和 年 月 日


福崎町役場 税務課

A 2 を A 3 に縮小コピーしています。



# 地 番 図

イ 298-4



ご注意

- ・福崎町は、地番図の閲覧によって発生した直接または間接の損失、損害等について、一切の責任を負いません。
- ・地番図の著作権は、福崎町にあります。
- ・地番図は、営利目的で利用することはできません。
- ・地番図の変形、変更、加筆、削除等の編集を行うことはできません。
- ・地番図は、地番の配置を記載したものであり、地権者間の権利関係を表しているものではありません。そのため、権利関係の確認には使用できません。また、実測図ではないため求積の資料には適しません。
- ・地番図は内容を証明するものや申請その他の資料として用いることはできません。
- ・地番図に記載の道路については、道路幅員・境界位置及び終始端位置などの道路の形状を示すものではありません。

。この地番図は令和6年1月1日時点で作成したものであり、それ以降の分合筆等の異動については法務局で確認してください。

- ・この地番図は1/1000を縮小しています。(A2サイズの場合)

令和 年 月 日

福崎町役場 税務課

A 2 を A 3 に縮小コピーしています。

# 地 番 図

イロハニホヘトチ  
347-3  
354-2  
354-4  
354-5  
355-1  
355-3  
355-4  
(346-5+347-1+348-3+35  
8-4)



ご注意  
・福崎町は、地番図の閲覧によって発生した直接または間接の損失、損害等について、一切の責任を負いません。  
・地番図の著作権は、福崎町にあります。  
・地番図は、営利目的で利用することはできません。  
・地番図の変形、変更、加筆、削除等の編集を行うことはできません。  
・地番図は、地番の配置を記載したものであり、地権者間の権利関係を表しているものではありません。そのため、権利関係の確認には使用できません。また、実測図ではないため求積の資料には適しません。  
・地番図は内容を証明するものや申請その他の資料として用いることはできません。  
・地番図に記載の道路については、道路幅員・境界位置及び終始端位置などの道路の形状を示すものではありません。  
・この地番図は令和6年1月1日時点で作成したものであり、それ以降の分合筆等の異動については法務局で確認してください。  
・この地番図は1/1000を縮小しています。(A2サイズの場合)

令和 年 月 日

福崎町役場 税務課

A 2 を A 3 に縮小コピーしています。



# 地 番 図



イロハニホヘトチリスルヲフカヨotareソツネナラムウノ  
328-3  
328-4  
328-5  
329-12  
329-17  
329-22  
329-31  
329-36  
329-42  
347-4  
348-1  
348-5  
355-3  
355-5  
355-6  
355-7  
356-6  
366-2  
367-4  
368-4  
371  
(320-1+320-4+325)  
水  
水  
水

ご注意  
・福崎町は、地番図の閲覧によって発生した直接または間接の損失、損害等について、一切の責任を負いません。  
・地番図の著作権は、福崎町にあります。  
・地番図は、営利目的で利用することはできません。  
・地番図の変形、変更、加筆、削除等の編集を行うことはできません。  
・地番図は、地番の配置を記載したものであり、地権者間の権利関係を表しているものではありません。そのため、権利関係の確認には使用できません。また、実測図ではないため求積の資料には適しません。  
・地番図は内容を証明するものや申請その他の資料として用いることはできません。  
・地番図に記載の道路については、道路幅員・境界位置及び終始端位置などの道路の形状を示すものではありません。  
・この地番図は令和6年1月1日時点で作成したものであり、それ以降の分合筆等の異動については法務局で確認してください。  
・この地番図は1/1000を縮小しています。(A2サイズの場合)

令和 年 月 日

福崎町役場 税務課

A2をA3に縮小コピーしています。