


# 地 番 図



ご注意  
・福崎町は、地番図の閲覧によって発生した直接または間接の損失、損害等について、一切の責任を負いません。  
・地番図の著作権は、福崎町にあります。  
・地番図は、営利目的で利用することはできません。  
・地番図の変形、変更、加筆、削除等の編集を行うことはできません。  
・地番図は、地番の配置を記載したものであり、地権者間の権利関係を表しているものではありません。そのため、権利関係の確認には使用できません。また、実測図ではないため求積の資料には適しません。  
・地番図は内容を証明するものや申請その他の資料として用いることはできません。  
・地番図に記載の道路については、道路幅員・境界位置及び終始端位置などの道路の形状を示すものではありません。  
・この地番図は令和6年1月1日時点で作成したものであり、それ以降の分合筆等の異動については法務局で確認してください。  
・この地番図は1/1000を縮小しています。(A2サイズの場合)

令和 年 月 日

福崎町役場 税務課

A 2 を A 3 に縮小コピーしています。

# 地 番 図

イ 85-10  
ロ 85-26



ご注意  
・福崎町は、地番図の閲覧によって発生した直接または間接の損失、損害等について、一切の責任を負いません。  
・地番図の著作権は、福崎町にあります。  
・地番図は、営利目的で利用することはできません。  
・地番図の変形、変更、加筆、削除等の編集を行うことはできません。  
・地番図は、地番の配置を記載したものであり、地権者間の権利関係を表しているものではありません。そのため、権利関係の確認には使用できません。また、実測図ではないため求積の資料には適しません。  
・地番図は内容を証明するものや申請その他の資料として用いることはできません。  
・地番図に記載の道路については、道路幅員・境界位置及び終始端位置などの道路の形状を示すものではありません。  
・この地番図は令和6年1月1日時点で作成したものであり、それ以降の分合筆等の異動については法務局で確認してください。  
・この地番図は1/1000を縮小しています。(A2サイズの場合)

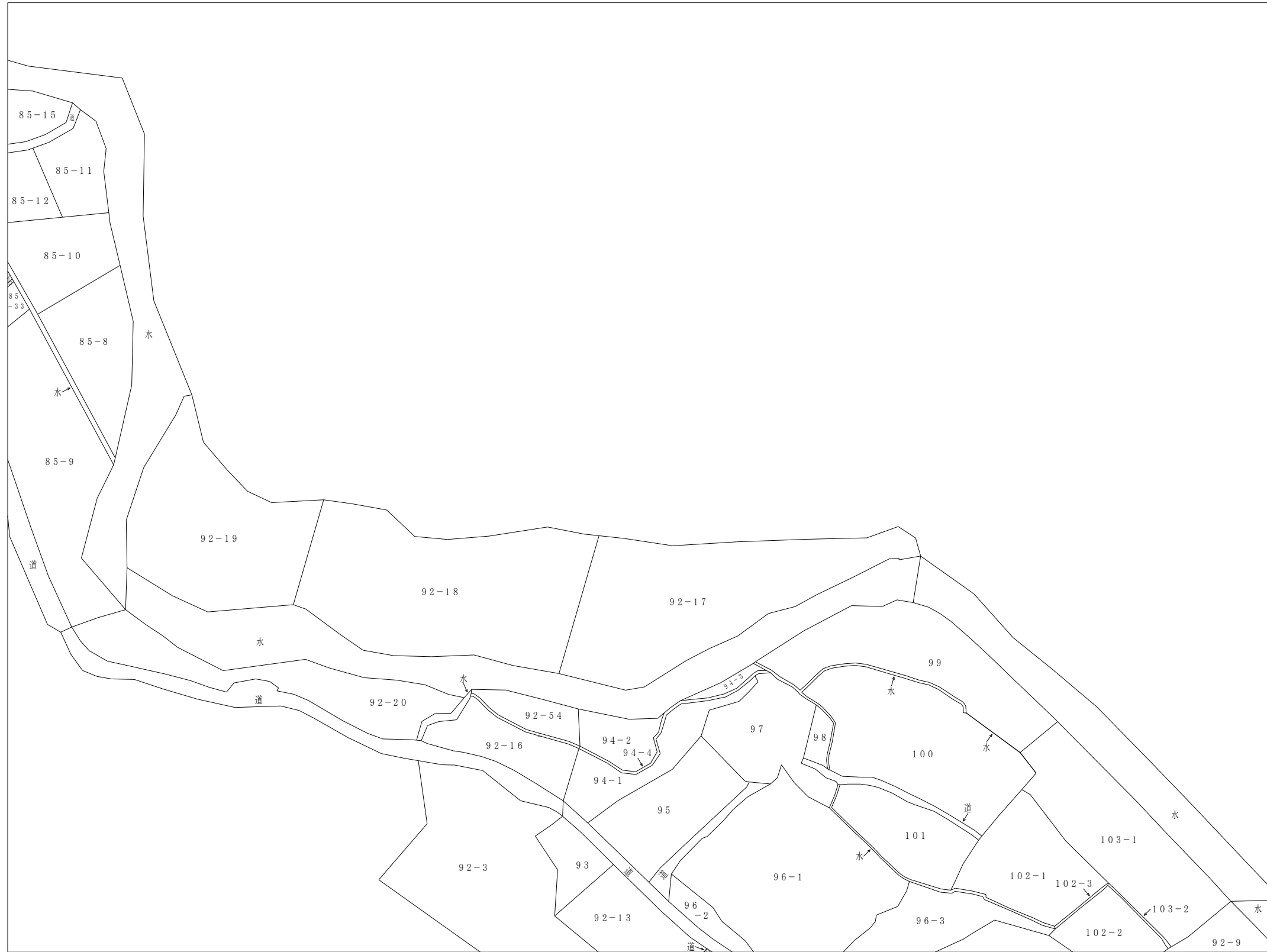
令和 年 月 日

福崎町役場 税務課

A 2 を A 3 に縮小コピーしています。

# 地番図

イ  
ロ  
ハ  
ニ  
85-31  
85-32  
92-12  
92-53



ご注意  
・福崎町は、地番図の閲覧によって発生した直接または間接の損失、損害等について、一切の責任を負いません。  
・地番図の著作権は、福崎町にあります。  
・地番図は、営利目的で利用することはできません。  
・地番図の変形、変更、加筆、削除等の編集を行うことはできません。  
・地番図は、地番の配置を記載したものであり、地権者間の権利関係を表しているものではありません。そのため、権利関係の確認には使用できません。また、実測図ではないため求積の資料には適しません。  
・地番図は内容を証明するものや申請その他の資料として用いることはできません。  
・地番図に記載の道路については、道路幅員・境界位置及び終始端位置などの道路の形状を示すものではありません。  
・この地番図は令和6年1月1日時点で作成したものであり、それ以降の分合筆等の異動については法務局で確認してください。  
・この地番図は1/1000を縮小しています。(A2サイズの場合)

令和 年 月 日

福崎町役場 税務課

A2をA3に縮小コピーしています。

# 地 番 図

イ 水



ご注意  
・福崎町は、地番図の閲覧によって発生した直接または間接の損失、損害等について、一切の責任を負いません。  
・地番図の著作権は、福崎町にあります。  
・地番図は、営利目的で利用することはできません。  
・地番図の変形、変更、加筆、削除等の編集を行うことはできません。  
・地番図は、地番の配置を記載したものであり、地権者間の権利関係を表しているものではありません。そのため、権利関係の確認には使用できません。また、実測図ではないため求積の資料には適しません。  
・地番図は内容を証明するものや申請その他の資料として用いることはできません。  
・地番図に記載の道路については、道路幅員・境界位置及び終始端位置などの道路の形状を示すものではありません。  
・この地番図は令和6年1月1日時点で作成したものであり、それ以降の分合筆等の異動については法務局で確認してください。  
・この地番図は1/1000を縮小しています。(A2サイズの場合)

令和 年 月 日

福崎町役場 税務課

A 2 を A 3 に縮小コピーしています。

# 地 番 図



ご注意

- ・福崎町は、地番図の閲覧によって発生した直接または間接の損失、損害等について、一切の責任を負いません。
- ・地番図の著作権は、福崎町にあります。
- ・地番図は、営利目的で利用することはできません。
- ・地番図の変形、変更、加筆、削除等の編集を行うことはできません。
- ・地番図は、地番の配置を記載したものであり、地権者間の権利関係を表しているものではありません。そのため、権利関係の確認には使用できません。また、実測図ではないため求積の資料には適しません。
- ・地番図は内容を証明するものや申請その他の資料として用いることはできません。
- ・地番図に記載の道路については、道路幅員・境界位置及び終始端位置などの道路の形状を示すものではありません。

。この地番図は令和6年1月1日時点で作成したものであり、それ以降の分合筆等の異動については法務局で確認してください。

- ・この地番図は1/1000を縮小しています。(A2サイズの場合)

令和 年 月 日

福崎町役場 税務課

A 2 を A 3 に縮小コピーしています。

# 地 番 図



ご注意

- ・福崎町は、地番図の閲覧によって発生した直接または間接の損失、損害等について、一切の責任を負いません。
- ・地番図の著作権は、福崎町にあります。
- ・地番図は、営利目的で利用することはできません。
- ・地番図の変形、変更、加筆、削除等の編集を行うことはできません。
- ・地番図は、地番の配置を記載したものであり、地権者間の権利関係を表しているものではありません。そのため、権利関係の確認には使用できません。また、実測図ではないため求積の資料には適しません。
- ・地番図は内容を証明するものや申請その他の資料として用いることはできません。
- ・地番図に記載の道路については、道路幅員・境界位置及び終始端位置などの道路の形状を示すものではありません。

。この地番図は令和6年1月1日時点で作成したものであり、それ以降の分合筆等の異動については法務局で確認してください。

- ・この地番図は1/1000を縮小しています。(A2サイズの場合)

令和 年 月 日

福崎町役場 税務課

A2をA3に縮小コピーしています。

# 地 番 図



ご注意

- ・福崎町は、地番図の閲覧によって発生した直接または間接の損失、損害等について、一切の責任を負いません。
- ・地番図の著作権は、福崎町にあります。
- ・地番図は、営利目的で利用することはできません。
- ・地番図の変形、変更、加筆、削除等の編集を行うことはできません。
- ・地番図は、地番の配置を記載したものであり、地権者間の権利関係を表しているものではありません。そのため、権利関係の確認には使用できません。また、実測図ではないため求積の資料には適しません。
- ・地番図は内容を証明するものや申請その他の資料として用いることはできません。
- ・地番図に記載の道路については、道路幅員・境界位置及び終始端位置などの道路の形状を示すものではありません。

。この地番図は令和6年1月1日時点で作成したものであり、それ以降の分合筆等の異動については法務局で確認してください。

- ・この地番図は1/1000を縮小しています。(A2サイズの場合)

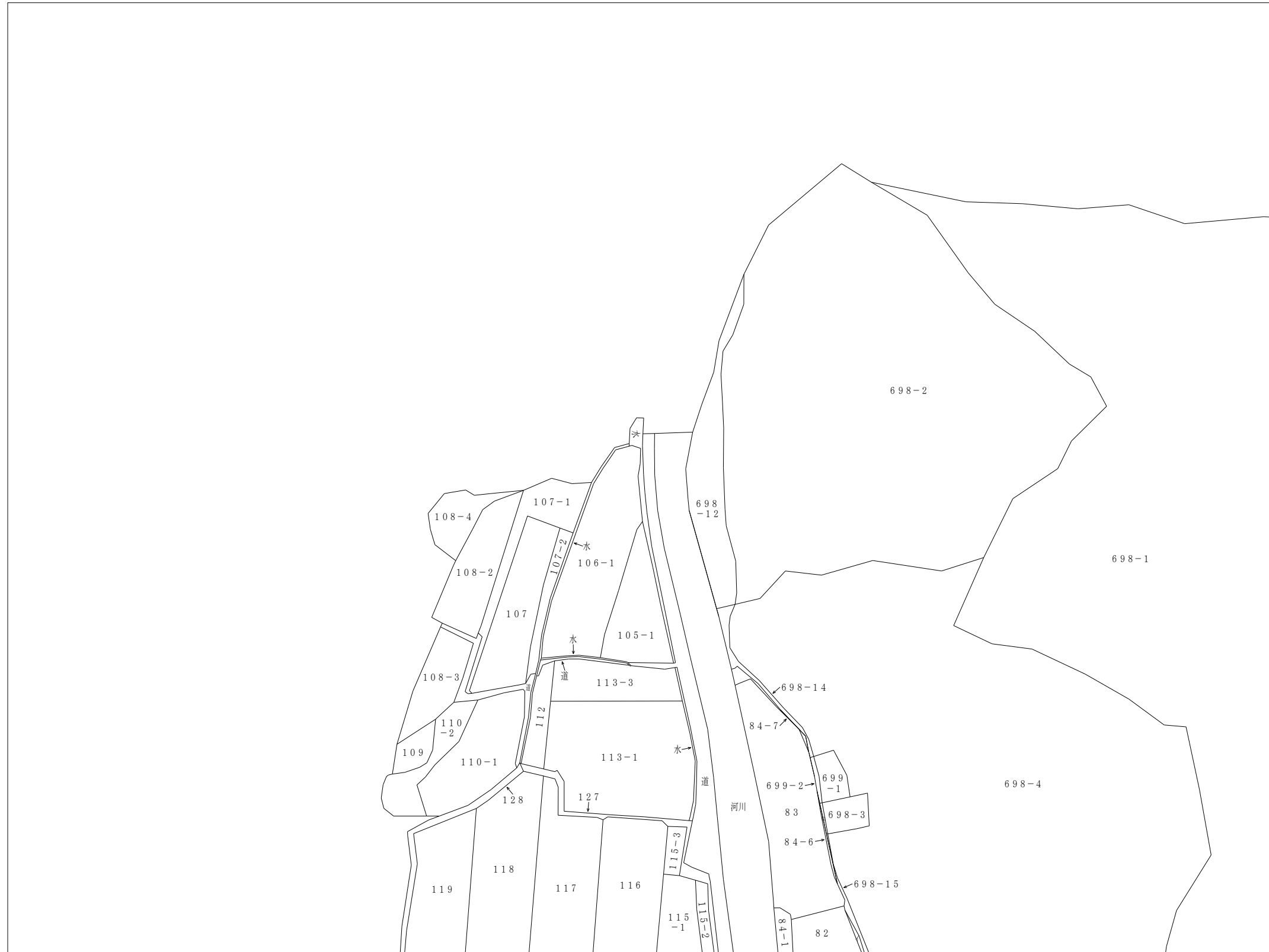
令和 年 月 日

福崎町役場 税務課

A 2 を A 3 に縮小コピーしています。

# 地 番 図

イ 84-5  
ロ 698-13



ご注意  
・福崎町は、地番図の閲覧によって発生した直接または間接の損失、損害等について、一切の責任を負いません。  
・地番図の著作権は、福崎町にあります。  
・地番図は、営利目的で利用することはできません。  
・地番図の変形、変更、加筆、削除等の編集を行うことはできません。  
・地番図は、地番の配置を記載したものであり、地権者間の権利関係を表しているものではありません。そのため、権利関係の確認には使用できません。また、実測図ではないため求積の資料には適しません。  
・地番図は内容を証明するものや申請その他の資料として用いることはできません。  
・地番図に記載の道路については、道路幅員・境界位置及び終始端位置などの道路の形状を示すものではありません。  
。この地番図は令和6年1月1日時点で作成したものであり、それ以降の分合筆等の異動については法務局で確認してください。  
・この地番図は1/1000を縮小しています。(A2サイズの場合)

令和 年 月 日

福崎町役場 税務課

A 2 を A 3 に縮小コピーしています。



# 地 番 図



ご注意

- ・福崎町は、地番図の閲覧によって発生した直接または間接の損失、損害等について、一切の責任を負いません。
- ・地番図の著作権は、福崎町にあります。
- ・地番図は、営利目的で利用することはできません。
- ・地番図の変形、変更、加筆、削除等の編集を行うことはできません。
- ・地番図は、地番の配置を記載したものであり、地権者間の権利関係を表しているものではありません。そのため、権利関係の確認には使用できません。また、実測図ではないため求積の資料には適しません。
- ・地番図は内容を証明するものや申請その他の資料として用いることはできません。
- ・地番図に記載の道路については、道路幅員・境界位置及び終始端位置などの道路の形状を示すものではありません。

。この地番図は令和6年1月1日時点で作成したものであり、それ以降の分合筆等の異動については法務局で確認してください。

- ・この地番図は1/1000を縮小しています。(A2サイズの場合)

令和 年 月 日

福崎町役場 税務課

A 2 を A 3 に縮小コピーしています。

# 地番図

イロハニホヘト  
127  
136-1  
159-2  
187-2  
697-24  
道水



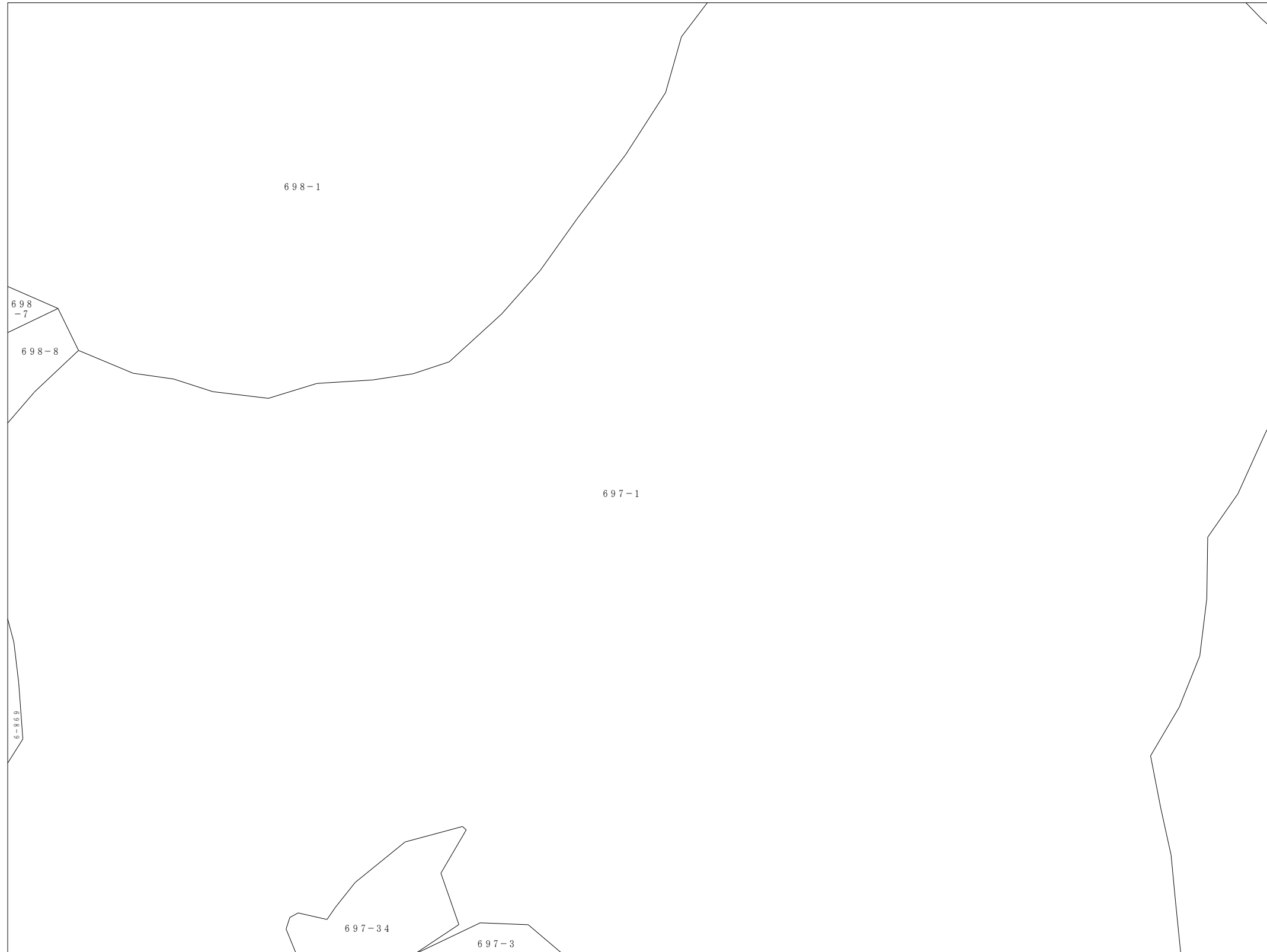
ご注意  
・福崎町は、地番図の閲覧によって発生した直接または間接の損失、損害等について、一切の責任を負いません。  
・地番図の著作権は、福崎町にあります。  
・地番図は、営利目的で利用することはできません。  
・地番図の変形、変更、加筆、削除等の編集を行うことはできません。  
・地番図は、地番の配置を記載したものであり、地権者間の権利関係を表しているものではありません。そのため、権利関係の確認には使用できません。また、実測図ではないため求積の資料には適しません。  
・地番図は内容を証明するものや申請その他の資料として用いることはできません。  
・地番図に記載の道路については、道路幅員・境界位置及び終始端位置などの道路の形状を示すものではありません。  
・この地番図は令和6年1月1日時点で作成したものであり、それ以降の分合筆等の異動については法務局で確認してください。  
・この地番図は1/1000を縮小しています。(A2サイズの場合)

令和 年 月 日

福崎町役場 税務課

A2をA3に縮小コピーしています。

# 地 番 図



ご注意

- ・福崎町は、地番図の閲覧によって発生した直接または間接の損失、損害等について、一切の責任を負いません。
- ・地番図の著作権は、福崎町にあります。
- ・地番図は、営利目的で利用することはできません。
- ・地番図の変形、変更、加筆、削除等の編集を行うことはできません。
- ・地番図は、地番の配置を記載したものであり、地権者間の権利関係を表しているものではありません。そのため、権利関係の確認には使用できません。また、実測図ではないため求積の資料には適しません。
- ・地番図は内容を証明するものや申請その他の資料として用いることはできません。
- ・地番図に記載の道路については、道路幅員・境界位置及び終始端位置などの道路の形状を示すものではありません。

。この地番図は令和6年1月1日時点で作成したものであり、それ以降の分合筆等の異動については法務局で確認してください。

- ・この地番図は1/1000を縮小しています。(A2サイズの場合)

令和 年 月 日

福崎町役場 税務課

A2をA3に縮小コピーしています。

# 地 番 図



ご注意

- ・福崎町は、地番図の閲覧によって発生した直接または間接の損失、損害等について、一切の責任を負いません。
- ・地番図の著作権は、福崎町にあります。
- ・地番図は、営利目的で利用することはできません。
- ・地番図の変形、変更、加筆、削除等の編集を行うことはできません。
- ・地番図は、地番の配置を記載したものであり、地権者間の権利関係を表しているものではありません。そのため、権利関係の確認には使用できません。また、実測図ではないため求積の資料には適しません。
- ・地番図は内容を証明するものや申請その他の資料として用いることはできません。
- ・地番図に記載の道路については、道路幅員・境界位置及び終始端位置などの道路の形状を示すものではありません。

。この地番図は令和6年1月1日時点で作成したものであり、それ以降の分合筆等の異動については法務局で確認してください。

- ・この地番図は1/1000を縮小しています。(A2サイズの場合)

令和 年 月 日

福崎町役場 税務課

A 2 を A 3 に縮小コピーしています。

# 地番図

32-1  
 32-2  
 39-1  
 39-2  
 40-2  
 56-2  
 67-2  
 69-1  
 69-2  
 152-1  
 191-1  
 191-2  
 194-2  
 196-2  
 197-1  
 197-2  
 197-3  
 199-2  
 201-2  
 201-6  
 209-4  
 209-5  
 224-2  
 232-2  
 245-6  
 696-19  
 697-23  
 697-31  
 (235+236+237-1+237-2+  
 238-3+240-3)  
 (690-13+690-31+690-32  
 +690-33+690-35)  
 ケ  
 フ  
 コ  
 エ  
 テ  
 ア  
 サ  
 キ  
 ユ  
 メ  
 水  
 水  
 水  
 水  
 水  
 水



ご注意  
 ・福崎町は、地番図の閲覧によって発生した直接または間接の損失、損害等について、一切の責任を負いません。  
 ・地番図の著作権は、福崎町にあります。  
 ・地番図は、営利目的で利用することはできません。  
 ・地番図の変形、変更、加筆、削除等の編集を行うことはできません。  
 ・地番図は、地番の配置を記載したものであり、地権者間の権利関係を表しているものではありません。そのため、権利関係の確認には使用できません。また、実測図ではないため求積の資料には適しません。  
 ・地番図は内容を証明するものや申請その他の資料として用いることはできません。  
 ・地番図に記載の道路については、道路幅員・境界位置及び終始端位置などの道路の形状を示すものではありません。  
 ・この地番図は令和6年1月1日時点で作成したものであり、それ以降の分合筆等の異動については法務局で確認してください。  
 ・この地番図は1/1000を縮小しています。(A2サイズの場合)

令和 年 月 日

福崎町役場 税務課

A 2 を A 3 に縮小コピーしています。

# 地 番 図

イ  
ロ  
ハ  
ニ  
ホ  
42-1  
44-1  
697-9  
道  
水



ご注意  
・福崎町は、地番図の閲覧によって発生した直接または間接の損失、損害等について、一切の責任を負いません。  
・地番図の著作権は、福崎町にあります。  
・地番図は、営利目的で利用することはできません。  
・地番図の変形、変更、加筆、削除等の編集を行うことはできません。  
・地番図は、地番の配置を記載したものであり、地権者間の権利関係を表しているものではありません。そのため、権利関係の確認には使用できません。また、実測図ではないため求積の資料には適しません。  
・地番図は内容を証明するものや申請その他の資料として用いることはできません。  
・地番図に記載の道路については、道路幅員・境界位置及び終始端位置などの道路の形状を示すものではありません。  
・この地番図は令和6年1月1日時点で作成したものであり、それ以降の分合筆等の異動については法務局で確認してください。  
・この地番図は1/1000を縮小しています。(A2サイズの場合)

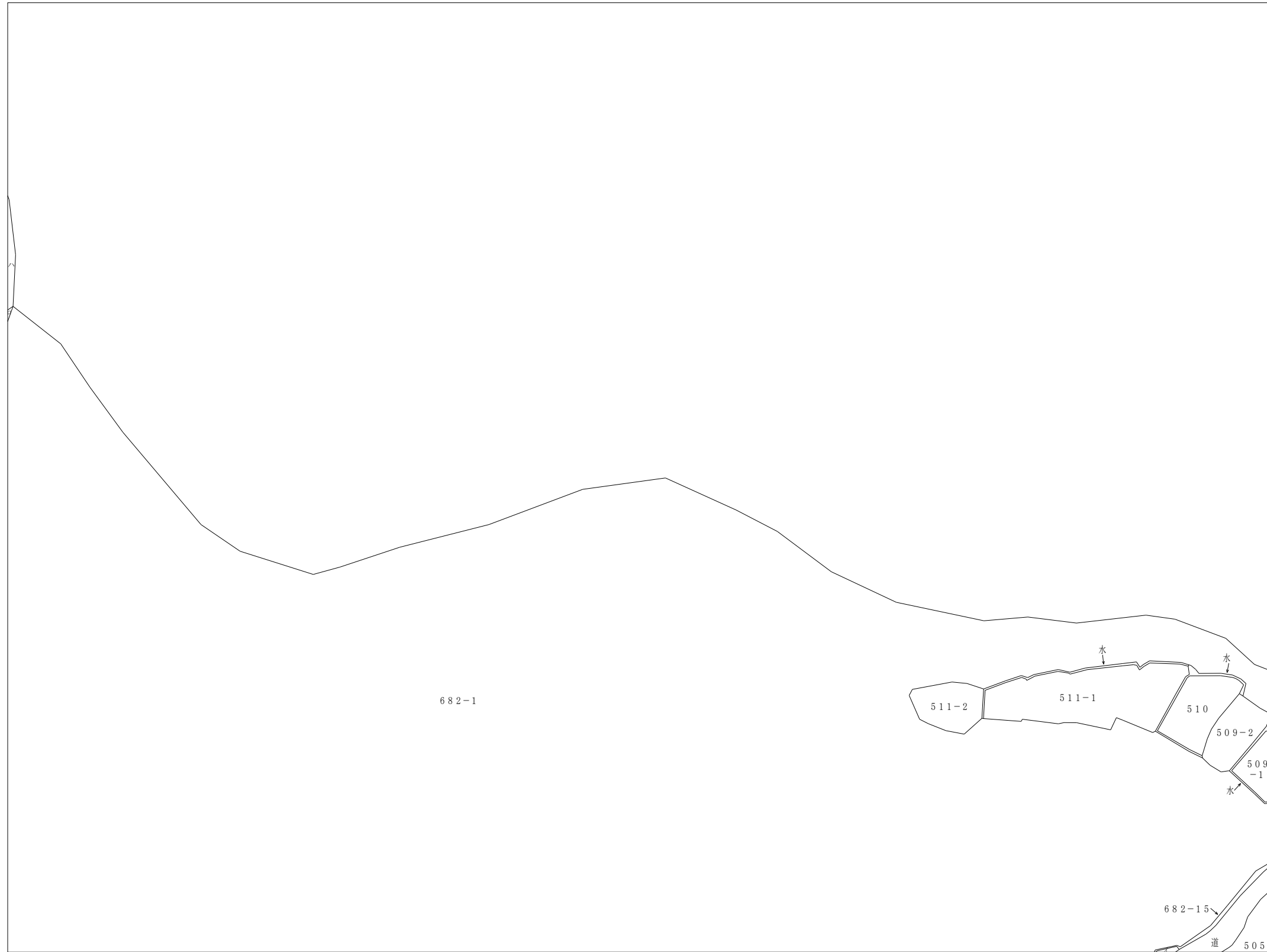
令和 年 月 日

福崎町役場 税務課

A2をA3に縮小コピーしています。

# 地 番 図

イ 504  
ロ 696-13  
ハ 696-14



ご注意  
・福崎町は、地番図の閲覧によって発生した直接または間接の損失、損害等について、一切の責任を負いません。  
・地番図の著作権は、福崎町にあります。  
・地番図は、営利目的で利用することはできません。  
・地番図の変形、変更、加筆、削除等の編集を行うことはできません。  
・地番図は、地番の配置を記載したものであり、地権者間の権利関係を表しているものではありません。そのため、権利関係の確認には使用できません。また、実測図ではないため求積の資料には適しません。  
・地番図は内容を証明するものや申請その他の資料として用いることはできません。  
・地番図に記載の道路については、道路幅員・境界位置及び終始端位置などの道路の形状を示すものではありません。  
・この地番図は令和6年1月1日時点で作成したものであり、それ以降の分合筆等の異動については法務局で確認してください。  
・この地番図は1/1000を縮小しています。(A2サイズの場合)

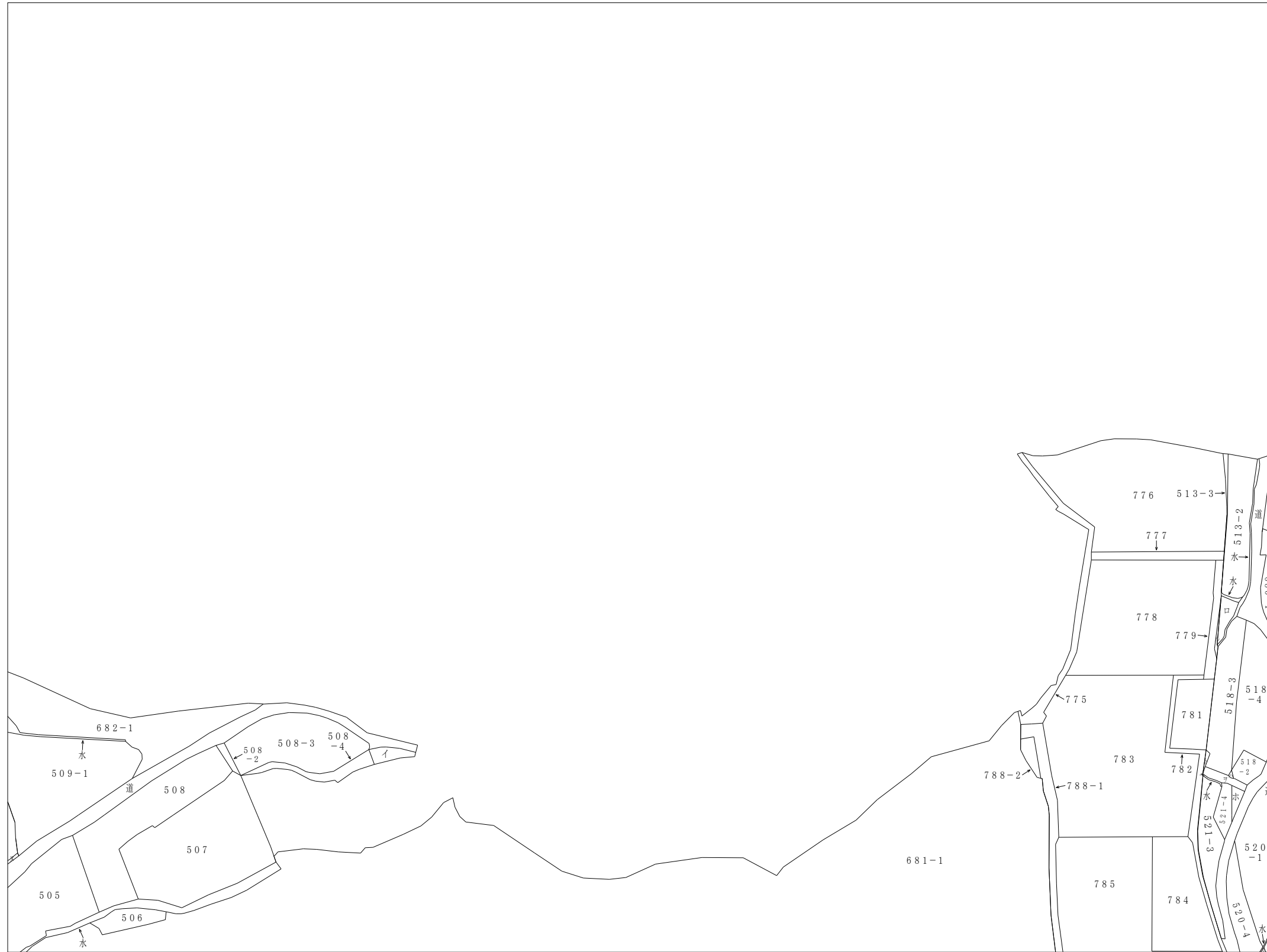
令和 年 月 日

福崎町役場 税務課

A 2 を A 3 に縮小コピーしています。

# 地 番 図

イロハニホヘトチリヌルヲ  
508-1  
514-2  
518-5  
519  
521-2  
521-5  
522-2  
680-7  
680-13  
682-15  
780  
道  
水



ご注意  
 ・福崎町は、地番図の閲覧によって発生した直接または間接の損失、損害等について、一切の責任を負いません。  
 ・地番図の著作権は、福崎町にあります。  
 ・地番図は、営利目的で利用することはできません。  
 ・地番図の変形、変更、加筆、削除等の編集を行うことはできません。  
 ・地番図は、地番の配置を記載したものであり、地権者間の権利関係を表しているものではありません。そのため、権利関係の確認には使用できません。また、実測図ではないため求積の資料には適しません。  
 ・地番図は内容を証明するものや申請その他の資料として用いることはできません。  
 ・地番図に記載の道路については、道路幅員・境界位置及び終始端位置などの道路の形状を示すものではありません。

。この地番図は令和6年1月1日時点で作成したものであり、それ以降の分合筆等の異動については法務局で確認してください。  
 ・この地番図は1/1000を縮小しています。(A2サイズの場合)

令和 年 月 日

福崎町役場 税務課

A 2 を A 3 に縮小コピーしています。



# 地 番 図

イ 518-4  
ロ 520-1



ご注意  
・福崎町は、地番図の閲覧によって発生した直接または間接の損失、損害等について、一切の責任を負いません。  
・地番図の著作権は、福崎町にあります。  
・地番図は、営利目的で利用することはできません。  
・地番図の変形、変更、加筆、削除等の編集を行うことはできません。  
・地番図は、地番の配置を記載したものであり、地権者間の権利関係を表しているものではありません。そのため、権利関係の確認には使用できません。また、実測図ではないため求積の資料には適しません。  
・地番図は内容を証明するものや申請その他の資料として用いることはできません。  
・地番図に記載の道路については、道路幅員・境界位置及び終始端位置などの道路の形状を示すものではありません。  
・この地番図は令和6年1月1日時点で作成したものであり、それ以降の分合筆等の異動については法務局で確認してください。  
・この地番図は1/1000を縮小しています。(A2サイズの場合)

令和 年 月 日

福崎町役場 税務課

A 2 を A 3 に縮小コピーしています。

# 地 番 図



ご注意  
・福崎町は、地番図の閲覧によって発生した直接または間接の損失、損害等について、一切の責任を負いません。  
・地番図の著作権は、福崎町にあります。  
・地番図は、営利目的で利用することはできません。  
・地番図の変形、変更、加筆、削除等の編集を行うことはできません。  
・地番図は、地番の配置を記載したものであり、地権者間の権利関係を表しているものではありません。そのため、権利関係の確認には使用できません。また、実測図ではないため求積の資料には適しません。  
・地番図は内容を証明するものや申請その他の資料として用いることはできません。  
・地番図に記載の道路については、道路幅員・境界位置及び終始端位置などの道路の形状を示すものではありません。  
・この地番図は令和6年1月1日時点で作成したものであり、それ以降の分合筆等の異動については法務局で確認してください。  
・この地番図は1/1000を縮小しています。(A2サイズの場合)

令和 年 月 日

福崎町役場 税務課

A 2 を A 3 に縮小コピーしています。

# 地 番 図

イ 690-4



ご注意

- ・福崎町は、地番図の閲覧によって発生した直接または間接の損失、損害等について、一切の責任を負いません。
- ・地番図の著作権は、福崎町にあります。
- ・地番図は、営利目的で利用することはできません。
- ・地番図の変形、変更、加筆、削除等の編集を行うことはできません。
- ・地番図は、地番の配置を記載したものであり、地権者間の権利関係を表しているものではありません。そのため、権利関係の確認には使用できません。また、実測図ではないため求積の資料には適しません。
- ・地番図は内容を証明するものや申請その他の資料として用いることはできません。
- ・地番図に記載の道路については、道路幅員・境界位置及び終始端位置などの道路の形状を示すものではありません。

。この地番図は令和6年1月1日時点で作成したものであり、それ以降の分合筆等の異動については法務局で確認してください。

・この地番図は1/1000を縮小しています。(A2サイズの場合)

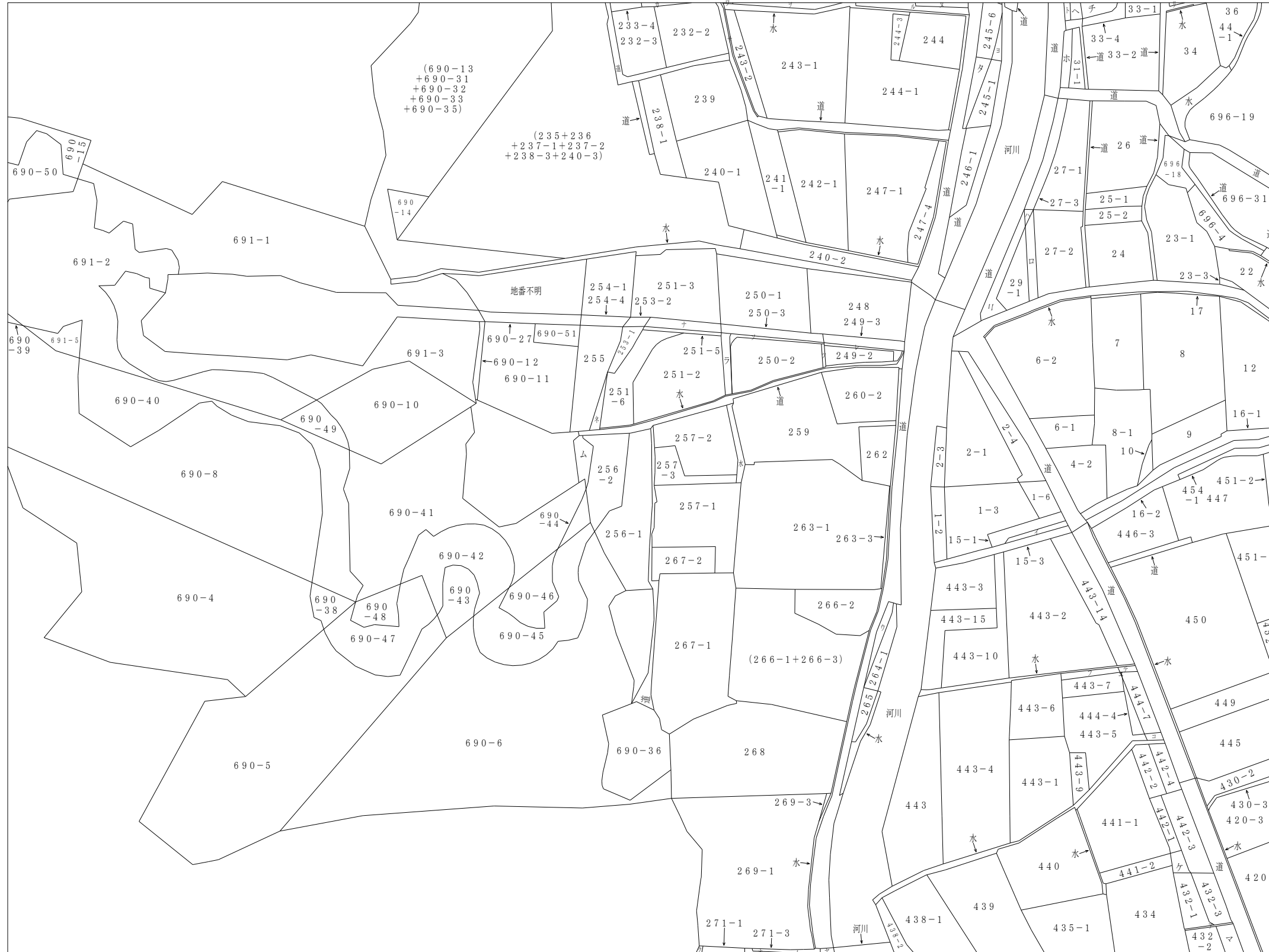
令和 年 月 日

福崎町役場 税務課

A 2 を A 3 に縮小コピーしています。

# 地番図

イロハニホヘトチリスルヲフカヨタレソツネナラムウノオクヤマケアサ  
 15-2  
 28-1  
 28-2  
 29-2  
 31-3  
 32-1  
 32-2  
 33-3  
 45  
 226-1  
 227  
 229-1  
 229-2  
 231-2  
 245-5  
 249-4  
 250-4  
 250-5  
 251-1  
 251-4  
 251-7  
 256-3  
 264-3  
 270-1  
 270-2  
 271-2  
 291-1  
 432-4  
 442-5  
 443-8  
 443-11  
 443-12  
 443-13  
 道水



ご注意  
 ・福崎町は、地番図の閲覧によって発生した直接または間接の損失、損害等について、一切の責任を負いません。  
 ・地番図の著作権は、福崎町にあります。  
 ・地番図は、営利目的で利用することはできません。  
 ・地番図の変形、変更、加筆、削除等の編集を行うことはできません。  
 ・地番図は、地番の配置を記載したものであり、地権者間の権利関係を表しているものではありません。そのため、権利関係の確認には使用できません。また、実測図ではないため求積の資料には適しません。  
 ・地番図は内容を証明するものや申請その他の資料として用いることはできません。  
 ・地番図に記載の道路については、道路幅員・境界位置及び終始端位置などの道路の形状を示すものではありません。  
 ・この地番図は令和6年1月1日時点で作成したものであり、それ以降の分合筆等の異動については法務局で確認してください。  
 ・この地番図は1/1000を縮小しています。(A2サイズの場合)

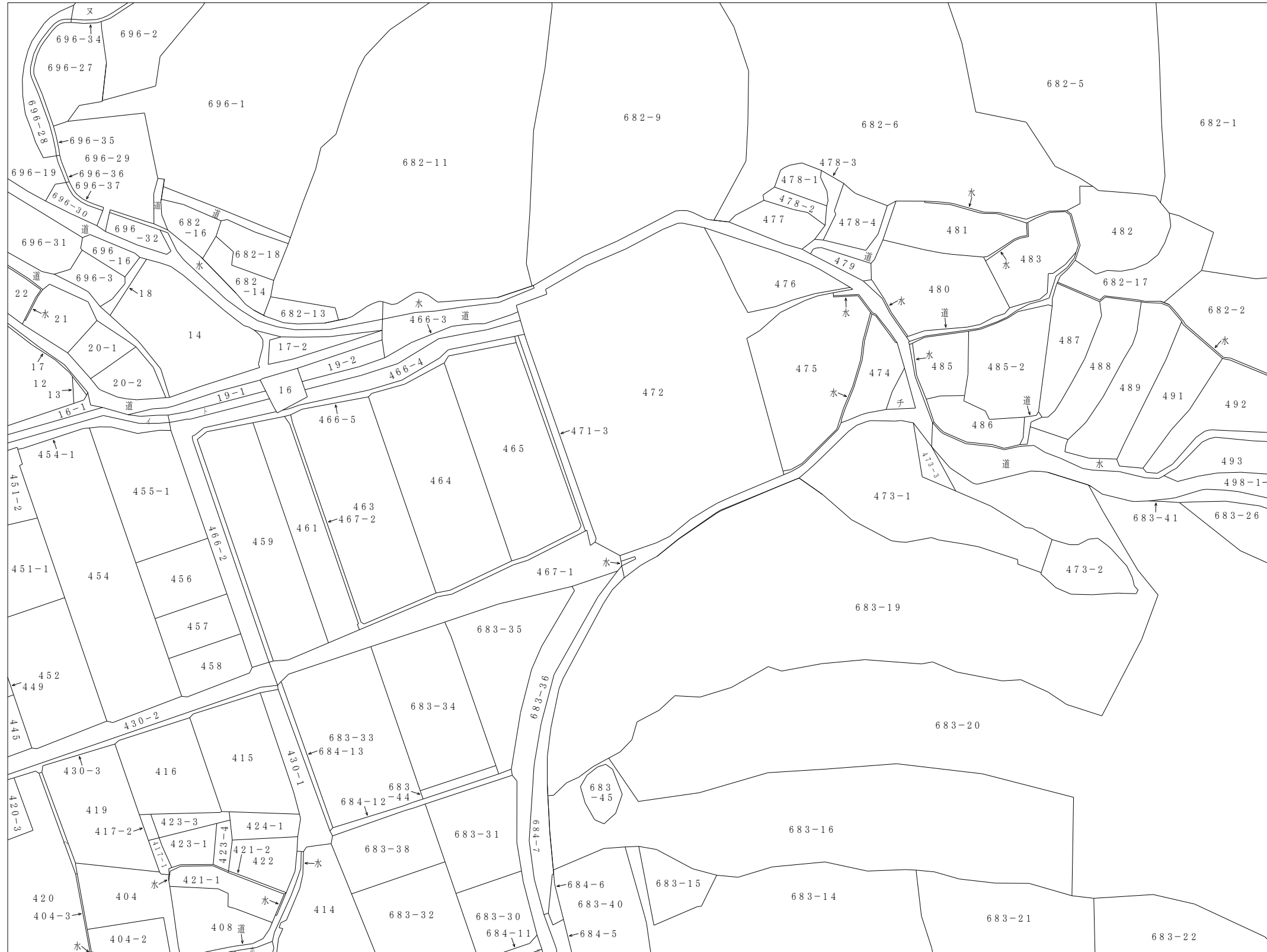
令和 年 月 日

福崎町役場 税務課

A 2 を A 3 に縮小コピーしています。

## 地 番 図

イロハニホヘトチリヌ  
 16-2  
 404-1  
 407-1  
 407-2  
 409  
 430-4  
 466-1  
 474-1  
 684-10  
 696-26



**ご注意**

- ・福崎町は、地番図の閲覧によって発生した直接または間接の損失、損害等について、一切の責任を負いません。
- ・地番図の著作権は、福崎町にあります。
- ・地番図は、営利目的で利用することはできません。
- ・地番図の変形、変更、加筆、削除等の編集を行うことはできません。
- ・地番図は、地番の配置を記載したものであり、地権者間の権利関係を表しているものではありません。そのため、権利関係の確認には使用できません。また、実測図ではないため求積の資料には適しません。
- ・地番図は内容を証明するものや申請その他の資料として用いることはできません。
- ・地番図に記載の道路については、道路幅員・境界位置及び終始端位置などの道路の形状を示すものではありません。

○この地番図は令和6年1月1日時点で作成したものであり、それ以降の分合筆等の異動については法務局で確認してください。

・この地番図は1/1000を縮小しています。(A2サイズの場合)

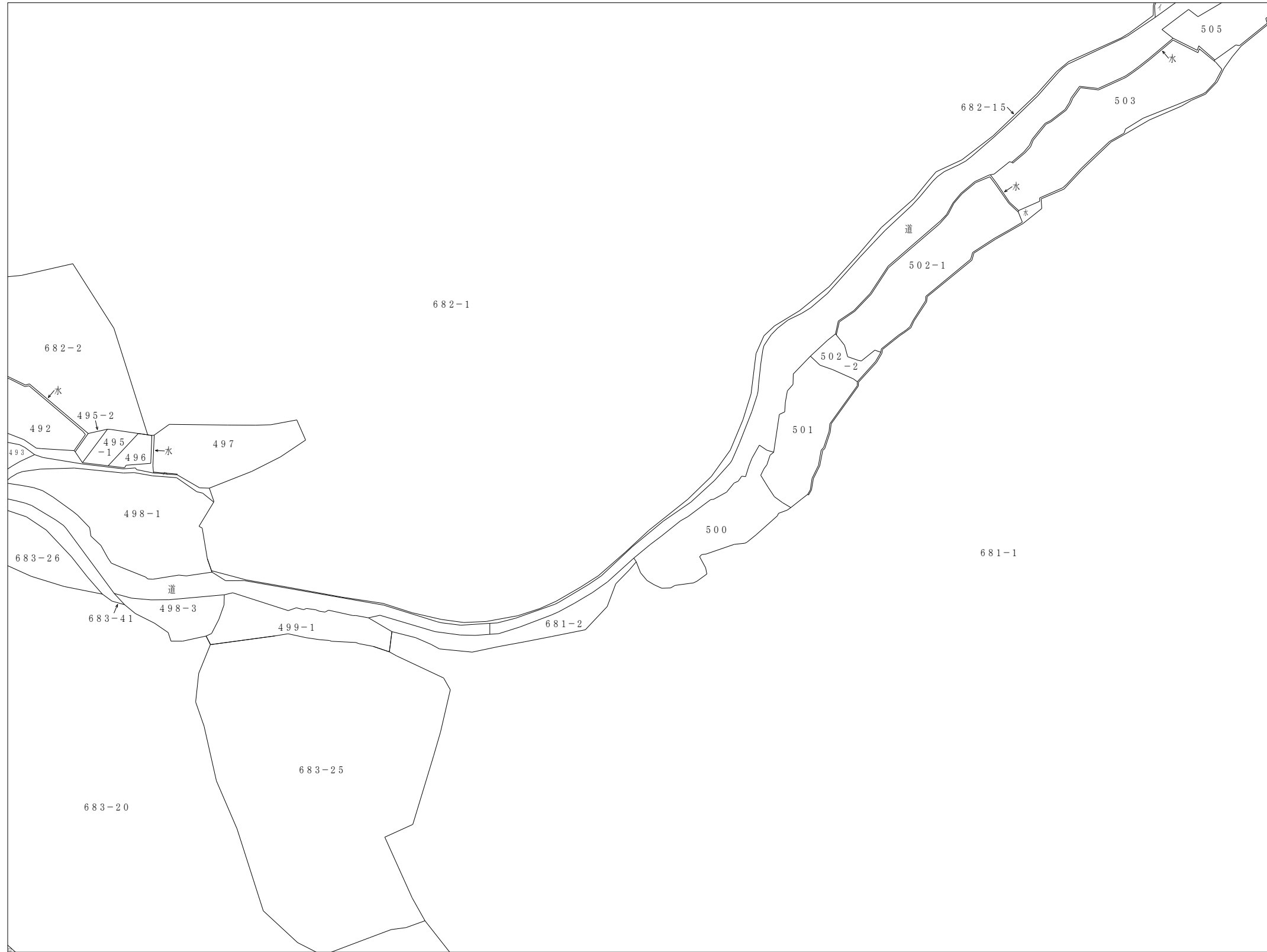
令和 年 月 日

福崎町役場 税務課

A 2 を A 3 に縮小コピーしています。

# 地番図

イ 504  
ロ 683-22  
ハ 水



ご注意  
・福崎町は、地番図の閲覧によって発生した直接または間接の損失、損害等について、一切の責任を負いません。  
・地番図の著作権は、福崎町にあります。  
・地番図は、営利目的で利用することはできません。  
・地番図の変形、変更、加筆、削除等の編集を行うことはできません。  
・地番図は、地番の配置を記載したものであり、地権者間の権利関係を表しているものではありません。そのため、権利関係の確認には使用できません。また、実測図ではないため求積の資料には適しません。  
・地番図は内容を証明するものや申請その他の資料として用いることはできません。  
・地番図に記載の道路については、道路幅員・境界位置及び終始端位置などの道路の形状を示すものではありません。  
・この地番図は令和6年1月1日時点で作成したものであり、それ以降の分合筆等の異動については法務局で確認してください。  
・この地番図は1/1000を縮小しています。(A2サイズの場合)

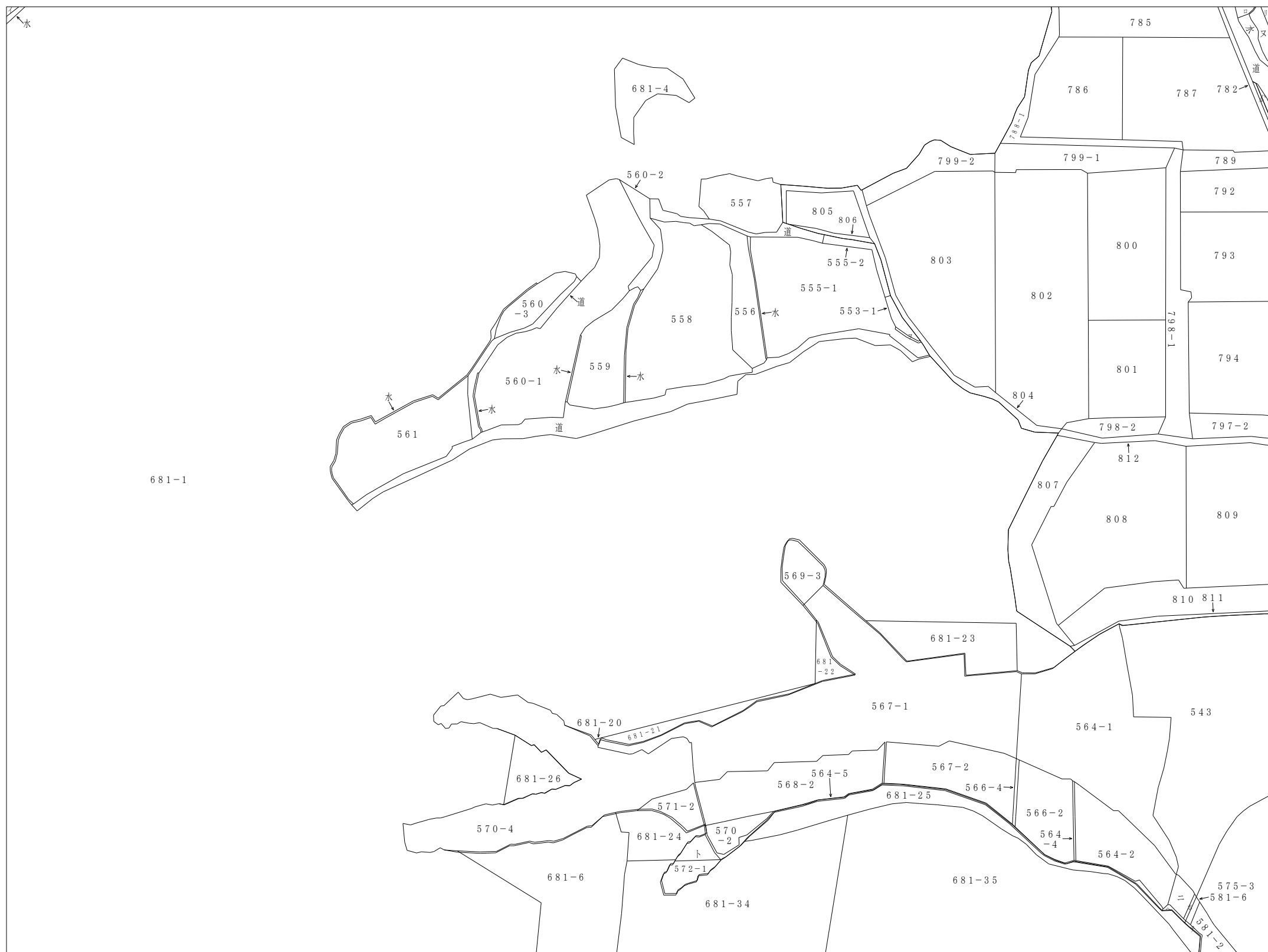
令和 年 月 日

福崎町役場 税務課

A 2 を A 3 に縮小コピーしています。

# 地 番 図

イロハニホヘトチリヌルヲ  
 505  
 520-4  
 526-2  
 544-2  
 544-4  
 544-6  
 572-2  
 581-9  
 680-7  
 680-13  
 790  
 水



ご注意  
 ・福崎町は、地番図の閲覧によって発生した直接または間接の損失、損害等について、一切の責任を負いません。  
 ・地番図の著作権は、福崎町にあります。  
 ・地番図は、営利目的で利用することはできません。  
 ・地番図の変形、変更、加筆、削除等の編集を行うことはできません。  
 ・地番図は、地番の配置を記載したものであり、地権者間の権利関係を表しているものではありません。そのため、権利関係の確認には使用できません。また、実測図ではないため求積の資料には適しません。  
 ・地番図は内容を証明するものや申請その他の資料として用いることはできません。  
 ・地番図に記載の道路については、道路幅員・境界位置及び終始端位置などの道路の形状を示すものではありません。  
 ・この地番図は令和6年1月1日時点で作成したものであり、それ以降の分合筆等の異動については法務局で確認してください。  
 ・この地番図は1/1000を縮小しています。(A2サイズの場合)

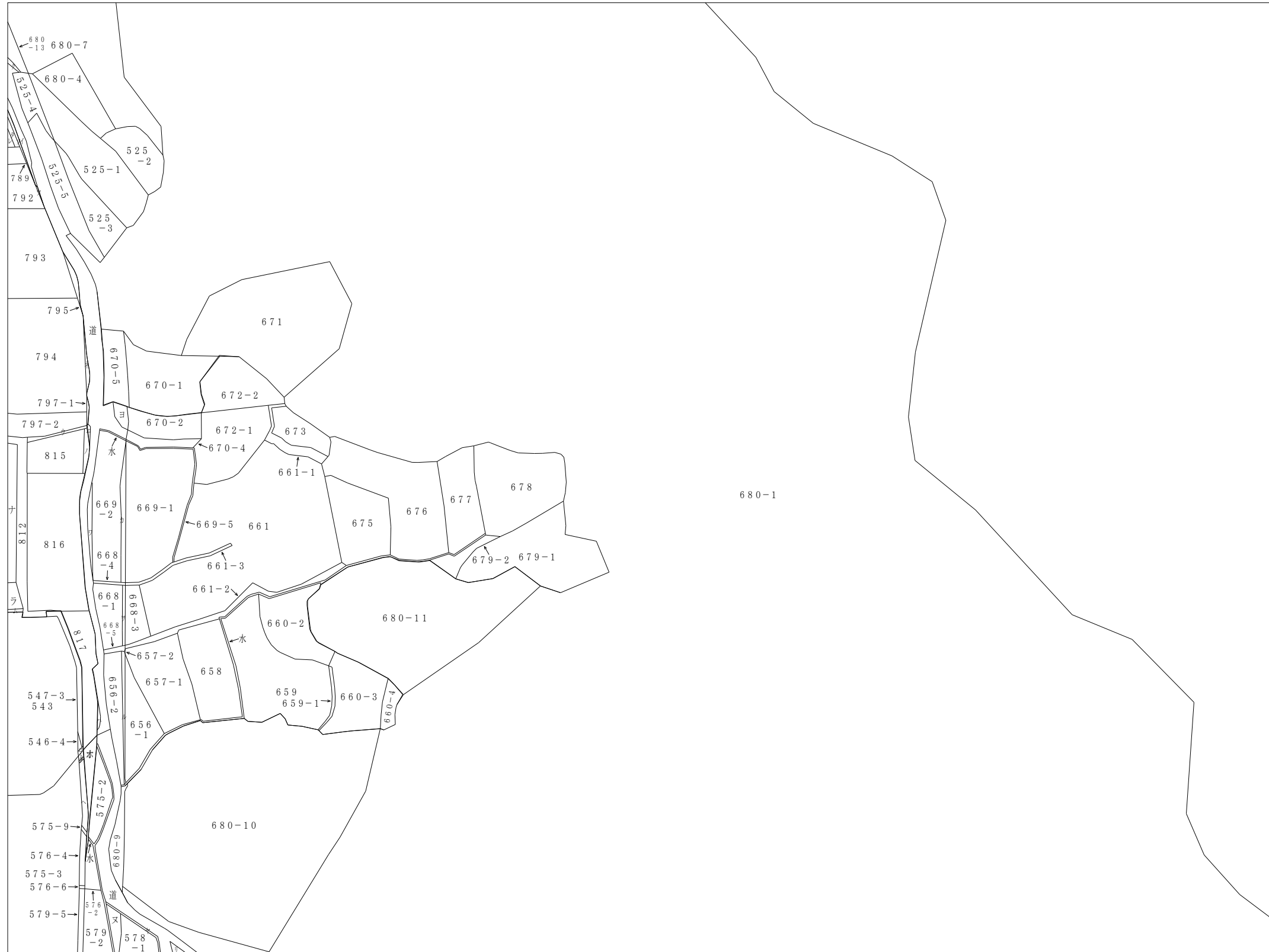
令和 年 月 日

福崎町役場 税務課

A 2 を A 3 に縮小コピーしています。

# 地 番 図

イロハニホヘトチリヌルヲフカヨotareソツネナラムウノオクヤ  
 526-2  
 545-2  
 547-2  
 548-2  
 575-1  
 575-5  
 575-7  
 575-11  
 577  
 578-2  
 656-3  
 668-2  
 669-4  
 670-3  
 782  
 787  
 790  
 791  
 796  
 809  
 810  
 811  
 813  
 814  
 818  
 水  
 水



ご注意  
 ・福崎町は、地番図の閲覧によって発生した直接または間接の損失、損害等について、一切の責任を負いません。  
 ・地番図の著作権は、福崎町にあります。  
 ・地番図は、営利目的で利用することはできません。  
 ・地番図の変形、変更、加筆、削除等の編集を行うことはできません。  
 ・地番図は、地番の配置を記載したものであり、地権者間の権利関係を表しているものではありません。そのため、権利関係の確認には使用できません。また、実測図ではないため求積の資料には適しません。  
 ・地番図は内容を証明するものや申請その他の資料として用いることはできません。  
 ・地番図に記載の道路については、道路幅員・境界位置及び終始端位置などの道路の形状を示すものではありません。  
 ・この地番図は令和6年1月1日時点で作成したものであり、それ以降の分合筆等の異動については法務局で確認してください。  
 ・この地番図は1/1000を縮小しています。(A2サイズの場合)

令和 年 月 日

福崎町役場 税務課

A 2 を A 3 に縮小コピーしています。



# 地 番 図

イ 680-1



ご注意

- ・福崎町は、地番図の閲覧によって発生した直接または間接の損失、損害等について、一切の責任を負いません。
- ・地番図の著作権は、福崎町にあります。
- ・地番図は、営利目的で利用することはできません。
- ・地番図の変形、変更、加筆、削除等の編集を行うことはできません。
- ・地番図は、地番の配置を記載したものであり、地権者間の権利関係を表しているものではありません。そのため、権利関係の確認には使用できません。また、実測図ではないため求積の資料には適しません。
- ・地番図は内容を証明するものや申請その他の資料として用いることはできません。
- ・地番図に記載の道路については、道路幅員・境界位置及び終始端位置などの道路の形状を示すものではありません。

。この地番図は令和6年1月1日時点で作成したものであり、それ以降の分合筆等の異動については法務局で確認してください。

- ・この地番図は1/1000を縮小しています。(A2サイズの場合)

令和 年 月 日


福崎町役場 税務課

A 2 を A 3 に縮小コピーしています。

# 地番図

イ  
ロ  
ハ  
ニ  
ホ  
ヘ  
ト  
チ  
リ  
ヌ  
ル  
ヲ  
ワ  
カ  
ヨ  
タ

その他-900801  
45  
53-1  
55-2  
61-1  
121-2  
130-2  
136  
1917-30  
1917-31  
1919-9  
1919-10  
1919-59  
地番不明  
道  
水



ご注意

- ・福崎町は、地番図の閲覧によって発生した直接または間接の損失、損害等について、一切の責任を負いません。
- ・地番図の著作権は、福崎町にあります。
- ・地番図は、営利目的で利用することはできません。
- ・地番図の変形、変更、加筆、削除等の編集を行うことはできません。
- ・地番図は、地番の配置を記載したものであり、地権者間の権利関係を表しているものではありません。そのため、権利関係の確認には使用できません。また、実測図ではないため求積の資料には適しません。
- ・地番図は内容を証明するものや申請その他の資料として用いることはできません。
- ・地番図に記載の道路については、道路幅員・境界位置及び終始端位置などの道路の形状を示すものではありません。

。この地番図は令和6年1月1日時点で作成したものであり、それ以降の分合筆等の異動については法務局で確認してください。

- ・この地番図は1/1000を縮小しています。(A2サイズの場合)

令和 年 月 日

福崎町役場 税務課

A2をA3に縮小コピーしています。

# 地番図

イロハニホヘトチリヌルヲカヨタレソツネナラムウノオクヤマケ  
 100-1  
 105-2  
 105-3  
 109-1  
 110-3  
 113-1  
 114-1  
 121-2  
 129-2  
 136  
 142-1  
 142-2  
 215-1  
 215-2  
 217-2  
 228-1  
 228-2  
 228-3  
 230-1  
 230-2  
 240-1  
 240-3  
 241-1  
 241-2  
 254-1  
 通水  
 水  
 水  
 水



**ご注意**  
 ・福崎町は、地番図の閲覧によって発生した直接または間接の損失、損害等について、一切の責任を負いません。  
 ・地番図の著作権は、福崎町にあります。  
 ・地番図は、営利目的で利用することはできません。  
 ・地番図の変形、変更、加筆、削除等の編集を行うことはできません。  
 ・地番図は、地番の配置を記載したものであり、地権者間の権利関係を表しているものではありません。そのため、権利関係の確認には使用できません。また、実測図ではないため求積の資料には適しません。  
 ・地番図は内容を証明するものや申請その他の資料として用いることはできません。  
 ・地番図に記載の道路については、道路幅員・境界位置及び終始端位置などの道路の形状を示すものではありません。  
 ・この地番図は令和6年1月1日時点で作成したものであり、それ以降の分合筆等の異動については法務局で確認してください。  
 ・この地番図は1/1000を縮小しています。(A2サイズの場合)

令和 年 月 日

福崎町役場 税務課

A2をA3に縮小コピーしています。

# 地 番 図

イロハニホヘトチリスルヲワカヨ  
317-1  
326-2  
326-4  
331-2  
332-2  
385-2  
399-5  
401-1  
420  
425-1  
428-2  
436-3  
436-4  
水  
水



ご注意  
・福崎町は、地番図の閲覧によって発生した直接または間接の損失、損害等について、一切の責任を負いません。  
・地番図の著作権は、福崎町にあります。  
・地番図は、営利目的で利用することはできません。  
・地番図の変形、変更、加筆、削除等の編集を行うことはできません。  
・地番図は、地番の配置を記載したものであり、地権者間の権利関係を表しているものではありません。そのため、権利関係の確認には使用できません。また、実測図ではないため求積の資料には適しません。  
・地番図は内容を証明するものや申請その他の資料として用いることはできません。  
・地番図に記載の道路については、道路幅員・境界位置及び終始端位置などの道路の形状を示すものではありません。  
・この地番図は令和6年1月1日時点で作成したものであり、それ以降の分合筆等の異動については法務局で確認してください。  
・この地番図は1/1000を縮小しています。(A2サイズの場合)

令和 年 月 日

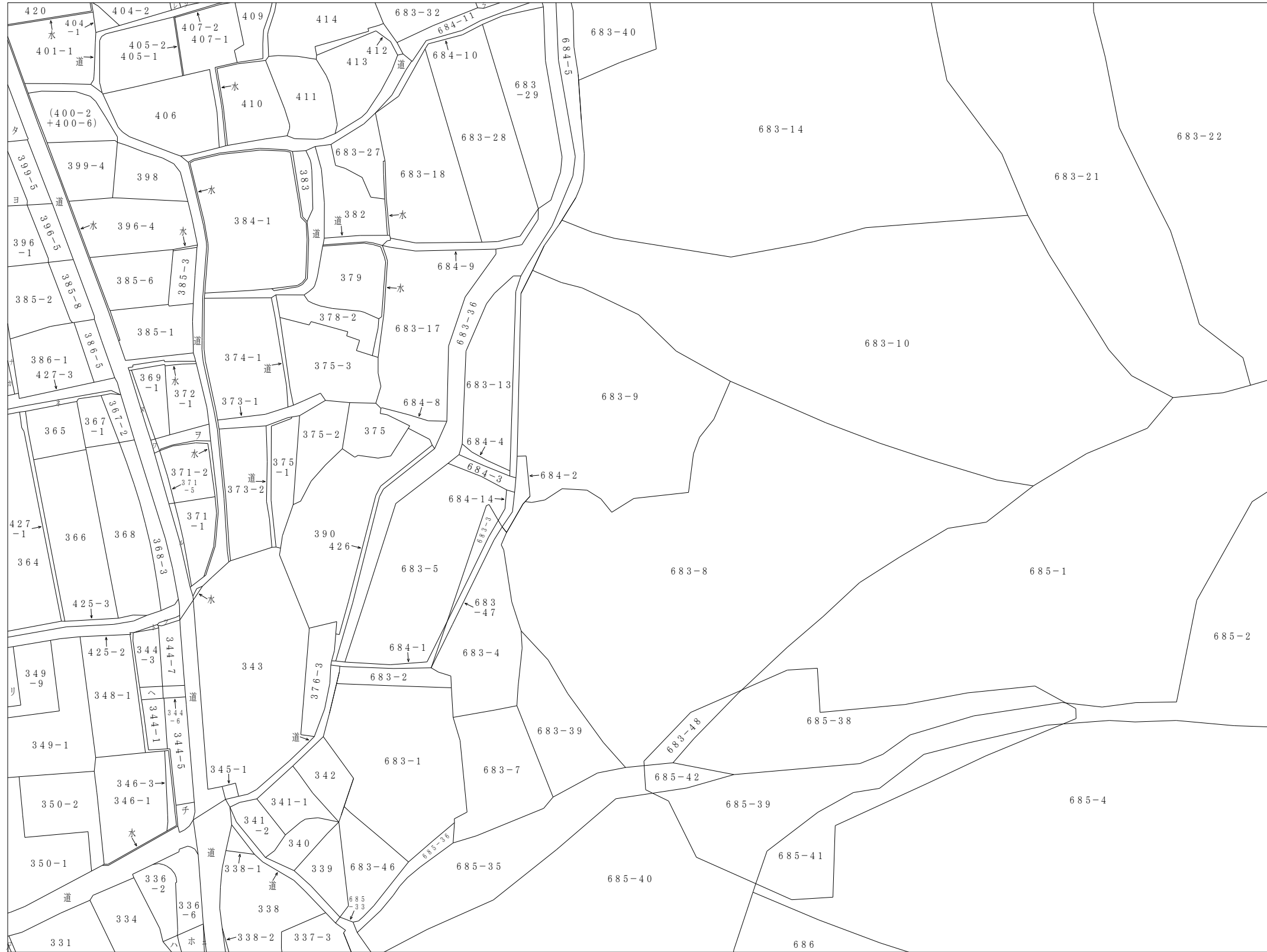
福崎町役場 税務課

A 2 を A 3 に縮小コピーしています。

# 地 番 図

イ  
ロ  
ハ  
ニ  
ホ  
ヘ  
ト  
チ  
リ  
ヌ  
ル  
ヲ  
フ  
カ  
ヨ  
タ  
レ  
ソ  
ツ  
ネ  
ナ  
ラ

317-1  
331-2  
336-1  
336-4  
336-5  
344-4  
344-8  
345-2  
349-4  
369-5  
371-4  
372-2  
372-3  
391  
399-1  
400-8  
404  
408  
425-4  
427-2  
428-1  
683-30



ご注意

- ・福崎町は、地番図の閲覧によって発生した直接または間接の損失、損害等について、一切の責任を負いません。
- ・地番図の著作権は、福崎町にあります。
- ・地番図は、営利目的で利用することはできません。
- ・地番図の変形、変更、加筆、削除等の編集を行うことはできません。
- ・地番図は、地番の配置を記載したものであり、地権者間の権利関係を表しているものではありません。そのため、権利関係の確認には使用できません。また、実測図ではないため求積の資料には適しません。
- ・地番図は内容を証明するものや申請その他の資料として用いることはできません。
- ・地番図に記載の道路については、道路幅員・境界位置及び終始端位置などの道路の形状を示すものではありません。

。この地番図は令和6年1月1日時点で作成したものであり、それ以降の分合筆等の異動については法務局で確認してください。

・この地番図は1/1000を縮小しています。(A2サイズの場合)

令和 年 月 日

福崎町役場 税務課

A 2 を A 3 に縮小コピーしています。

# 地 番 図



ご注意

- ・福崎町は、地番図の閲覧によって発生した直接または間接の損失、損害等について、一切の責任を負いません。
- ・地番図の著作権は、福崎町にあります。
- ・地番図は、営利目的で利用することはできません。
- ・地番図の変形、変更、加筆、削除等の編集を行うことはできません。
- ・地番図は、地番の配置を記載したものであり、地権者間の権利関係を表しているものではありません。そのため、権利関係の確認には使用できません。また、実測図ではないため求積の資料には適しません。
- ・地番図は内容を証明するものや申請その他の資料として用いることはできません。
- ・地番図に記載の道路については、道路幅員・境界位置及び終始端位置などの道路の形状を示すものではありません。

。この地番図は令和6年1月1日時点で作成したものであり、それ以降の分合筆等の異動については法務局で確認してください。

- ・この地番図は1/1000を縮小しています。(A2サイズの場合)

令和 年 月 日

福崎町役場 税務課

A 2 を A 3 に縮小コピーしています。

# 地番図

イ  
ロ  
ハ  
ニ  
ホ  
ヘ  
ト  
チ  
リ  
ヌ  
ル  
フ  
ワ  
カ  
ヨ  
タ  
レ  
ソ  
ツ  
ネ  
ナ  
ラ  
水  
水



ご注意  
・福崎町は、地番図の閲覧によって発生した直接または間接の損失、損害等について、一切の責任を負いません。  
・地番図の著作権は、福崎町にあります。  
・地番図は、営利目的で利用することはできません。  
・地番図の変形、変更、加筆、削除等の編集を行うことはできません。  
・地番図は、地番の配置を記載したものであり、地権者間の権利関係を表しているものではありません。そのため、権利関係の確認には使用できません。また、実測図ではないため求積の資料には適しません。  
・地番図は内容を証明するものや申請その他の資料として用いることはできません。  
・地番図に記載の道路については、道路幅員・境界位置及び終始端位置などの道路の形状を示すものではありません。

・この地番図は令和6年1月1日時点で作成したものであり、それ以降の分合筆等の異動については法務局で確認してください。  
・この地番図は1/1000を縮小しています。(A2サイズの場合)

令和 年 月 日  
福崎町役場 税務課

A2をA3に縮小コピーしています。

# 地番図

イロハニホヘトチリヌ  
 579-3  
 579-4  
 579-5  
 582-3  
 630-6  
 634-3  
 636-1  
 636-2  
 水  
 1707-3



ご注意  
 ・福崎町は、地番図の閲覧によって発生した直接または間接の損失、損害等について、一切の責任を負いません。  
 ・地番図の著作権は、福崎町にあります。  
 ・地番図は、営利目的で利用することはできません。  
 ・地番図の変形、変更、加筆、削除等の編集を行うことはできません。  
 ・地番図は、地番の配置を記載したものであり、地権者間の権利関係を表しているものではありません。そのため、権利関係の確認には使用できません。また、実測図ではないため求積の資料には適しません。  
 ・地番図は内容を証明するものや申請その他の資料として用いることはできません。  
 ・地番図に記載の道路については、道路幅員・境界位置及び終始端位置などの道路の形状を示すものではありません。  
 ・この地番図は令和6年1月1日時点で作成したものであり、それ以降の分合筆等の異動については法務局で確認してください。  
 ・この地番図は1/1000を縮小しています。(A2サイズの場合)

令和 年 月 日

福崎町役場 税務課

A2をA3に縮小コピーしています。



# 地 番 図



A 2 を A 3 に縮小コピーしています。

ご注意

- ・福崎町は、地番図の閲覧によって発生した直接または間接の損失、損害等について、一切の責任を負いません。
- ・地番図の著作権は、福崎町にあります。
- ・地番図は、営利目的で利用することはできません。
- ・地番図の変形、変更、加筆、削除等の編集を行うことはできません。
- ・地番図は、地番の配置を記載したものであり、地権者間の権利関係を表しているものではありません。そのため、権利関係の確認には使用できません。また、実測図ではないため求積の資料には適しません。
- ・地番図は内容を証明するものや申請その他の資料として用いることはできません。
- ・地番図に記載の道路については、道路幅員・境界位置及び終始端位置などの道路の形状を示すものではありません。


。この地番図は令和6年1月1日時点で作成したものであり、それ以降の分合筆等の異動については法務局で確認してください。

- ・この地番図は1/1000を縮小しています。(A2サイズの場合)

令和 年 月 日

福崎町役場 税務課

# 地 番 図



ご注意

- ・福崎町は、地番図の閲覧によって発生した直接または間接の損失、損害等について、一切の責任を負いません。
- ・地番図の著作権は、福崎町にあります。
- ・地番図は、営利目的で利用することはできません。
- ・地番図の変形、変更、加筆、削除等の編集を行うことはできません。
- ・地番図は、地番の配置を記載したものであり、地権者間の権利関係を表しているものではありません。そのため、権利関係の確認には使用できません。また、実測図ではないため求積の資料には適しません。
- ・地番図は内容を証明するものや申請その他の資料として用いることはできません。
- ・地番図に記載の道路については、道路幅員・境界位置及び終始端位置などの道路の形状を示すものではありません。

。この地番図は令和6年1月1日時点で作成したものであり、それ以降の分合筆等の異動については法務局で確認してください。

・この地番図は1/1000を縮小しています。(A2サイズの場合)

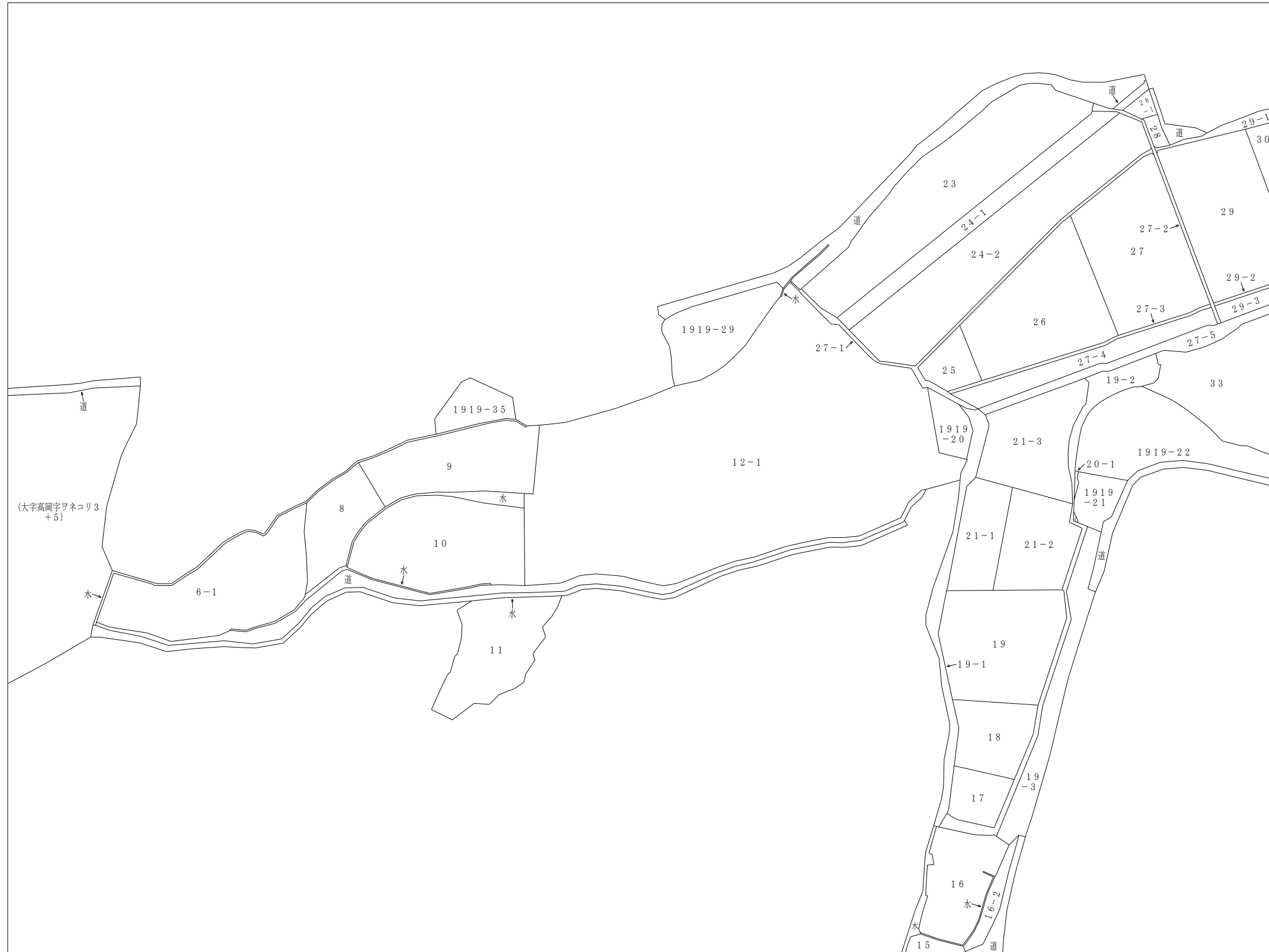
令和 年 月 日

福崎町役場 税務課

A 2 を A 3 に縮小コピーしています。

# 地 番 図

イ 20-3



ご注意  
・福崎町は、地番図の閲覧によって発生した直接または間接の損失、損害等について、一切の責任を負いません。  
・地番図の著作権は、福崎町にあります。  
・地番図は、営利目的で利用することはできません。  
・地番図の変形、変更、加筆、削除等の編集を行うことはできません。  
・地番図は、地番の配置を記載したものであり、地権者間の権利関係を表しているものではありません。そのため、権利関係の確認には使用できません。また、実測図ではないため求積の資料には適しません。  
・地番図は内容を証明するものや申請その他の資料として用いることはできません。  
・地番図に記載の道路については、道路幅員・境界位置及び終始端位置などの道路の形状を示すものではありません。  
・この地番図は令和6年1月1日時点で作成したものであり、それ以降の分合筆等の異動については法務局で確認してください。  
・この地番図は1/1000を縮小しています。(A2サイズの場合)

令和 年 月 日

福崎町役場 税務課

A 2 を A 3 に縮小コピーしています。

# 地 番 図

イロハニホヘトチリヌ  
 142-2  
 158-1  
 181-2  
 184-1  
 186-3  
 1919-11  
 1919-49  
 1919-72  
 1920-39  
 1920-40



ご注意  
 ・福崎町は、地番図の閲覧によって発生した直接または間接の損失、損害等について、一切の責任を負いません。  
 ・地番図の著作権は、福崎町にあります。  
 ・地番図は、営利目的で利用することはできません。  
 ・地番図の変形、変更、加筆、削除等の編集を行うことはできません。  
 ・地番図は、地番の配置を記載したものであり、地権者間の権利関係を表しているものではありません。そのため、権利関係の確認には使用できません。また、実測図ではないため求積の資料には適しません。  
 ・地番図は内容を証明するものや申請その他の資料として用いることはできません。  
 ・地番図に記載の道路については、道路幅員・境界位置及び終始端位置などの道路の形状を示すものではありません。  
 ・この地番図は令和6年1月1日時点で作成したものであり、それ以降の分合筆等の異動については法務局で確認してください。  
 ・この地番図は1/1000を縮小しています。(A2サイズの場合)

令和 年 月 日

福崎町役場 税務課

A 2 を A 3 に縮小コピーしています。

地番図



138  
139  
140-2  
141  
144-2  
149-3  
149-4  
181-2  
183-2  
192-1  
239-3  
260-3  
265-1  
281  
283-1  
287-1  
290-2  
290-3  
293-3  
293-4  
293-5  
293-7  
294-3  
298-2  
300-2  
311-3  
316-4  
357  
372-1  
372-3  
372-4  
372-5  
1920-40  
1920-41  
1920-42  
1920-43  
1920-44  
1920-46  
1920-48  
1920-49  
道  
水  
水  
水  
水  
水

ご注意

- ・福崎町は、地番図の閲覧によって発生した直接または間接の損失、損害等について、一切の責任を負いません。
- ・地番図の著作権は、福崎町にあります。
- ・地番図は、営利目的で利用することはできません。
- ・地番図の変形、変更、加筆、削除等の編集を行うことはできません。
- ・地番図は、地番の配置を記載したものであり、地権者間の権利関係を表しているものではありません。そのため、権利関係の確認には使用できません。また、実測図ではないため求積の資料には適しません。
- ・地番図は内容を証明するものや申請その他の資料として用いることはできません。
- ・地番図に記載の道路については、道路幅員・境界位置及び終始端位置などの道路の形状を示すものではありません。

。この地番図は令和6年1月1日時点で作成したものであり、それ以降の分合筆等の異動については法務局で確認してください。

。この地番図は1/1000を縮小しています。(A2サイズの場合)

令和 年 月 日

福崎町役場 税務課

A 2 を A 3 に縮小コピーしています。



地 番 図

イロハニホヘトチリヌルヲワカヨタレソ  
321-3  
322-2  
323-2  
324-5  
331-1  
336-4  
336-5  
337-5  
337-6  
338-2  
685-13  
685-15  
685-26  
685-35  
685-37  
1847-3  
1851-7  
1907-44



ご注意  
・福崎町は、地番図の閲覧によって発生した直接または間接の損失、損害等について、一切の責任を負いません。  
・地番図の著作権は、福崎町にあります。  
・地番図は、営利目的で利用することはできません。  
・地番図の変形、変更、加筆、削除等の編集を行うことはできません。  
・地番図は、地番の配置を記載したものであり、地権者間の権利関係を表しているものではありません。そのため、権利関係の確認には使用できません。また、実測図ではないため求積の資料には適しません。  
・地番図は内容を証明するものや申請その他の資料として用いることはできません。  
・地番図に記載の道路については、道路幅員・境界位置及び終始端位置などの道路の形状を示すものではありません。  
・この地番図は令和6年1月1日時点で作成したものであり、それ以降の分合筆等の異動については法務局で確認してください。  
・この地番図は1/1000を縮小しています。(A2サイズの場合)

令和 年 月 日

福崎町役場 税務課

A 2 を A 3 に縮小コピーしています。

# 地 番 図

イ 1738-1



ご注意  
・福崎町は、地番図の閲覧によって発生した直接または間接の損失、損害等について、一切の責任を負いません。  
・地番図の著作権は、福崎町にあります。  
・地番図は、営利目的で利用することはできません。  
・地番図の変形、変更、加筆、削除等の編集を行うことはできません。  
・地番図は、地番の配置を記載したものであり、地権者間の権利関係を表しているものではありません。そのため、権利関係の確認には使用できません。また、実測図ではないため求積の資料には適しません。  
・地番図は内容を証明するものや申請その他の資料として用いることはできません。  
・地番図に記載の道路については、道路幅員・境界位置及び終始端位置などの道路の形状を示すものではありません。  
・この地番図は令和6年1月1日時点で作成したものであり、それ以降の分合筆等の異動については法務局で確認してください。  
・この地番図は1/1000を縮小しています。(A2サイズの場合)

令和 年 月 日

福崎町役場 税務課

A 2 を A 3 に縮小コピーしています。



# 地 番 図

イロハニホヘトチリスルヲフカヨotareソツネナラムウノオクヤマケフコエテアサキ  
 623-9  
 625-12  
 625-16  
 その他-907701  
 1677-2  
 1687-3  
 1692-3  
 1693-1  
 1693-4  
 1693-5  
 1693-6  
 1694-3  
 1695-3  
 1695-5  
 1695-6  
 1696-5  
 1696-7  
 1710-1  
 1710-2  
 1712-12  
 1712-14  
 1718-5  
 1718-6  
 1738-1  
 1738-7  
 1738-9  
 1738-11  
 1746-2  
 1752-5  
 1756-2  
 1760-2  
 1965-2  
 地番不明  
 水  
 水  
 水  
 水



ご注意  
 ・福崎町は、地番図の閲覧によって発生した直接または間接の損失、損害等について、一切の責任を負いません。  
 ・地番図の著作権は、福崎町にあります。  
 ・地番図は、営利目的で利用することはできません。  
 ・地番図の変形、変更、加筆、削除等の編集を行うことはできません。  
 ・地番図は、地番の配置を記載したものであり、地権者間の権利関係を表しているものではありません。そのため、権利関係の確認には使用できません。また、実測図ではないため求積の資料には適しません。  
 ・地番図は内容を証明するものや申請その他の資料として用いることはできません。  
 ・地番図に記載の道路については、道路幅員・境界位置及び終始端位置などの道路の形状を示すものではありません。  
 ・この地番図は令和6年1月1日時点で作成したものであり、それ以降の分合筆等の異動については法務局で確認してください。  
 ・この地番図は1/1000を縮小しています。(A2サイズの場合)

令和 年 月 日  
 福崎町役場 税務課

A 2 を A 3 に縮小コピーしています。

# 地 番 図

イ 1712-15  
ロ 水



ご注意  
・福崎町は、地番図の閲覧によって発生した直接または間接の損失、損害等について、一切の責任を負いません。  
・地番図の著作権は、福崎町にあります。  
・地番図は、営利目的で利用することはできません。  
・地番図の変形、変更、加筆、削除等の編集を行うことはできません。  
・地番図は、地番の配置を記載したものであり、地権者間の権利関係を表しているものではありません。そのため、権利関係の確認には使用できません。また、実測図ではないため求積の資料には適しません。  
・地番図は内容を証明するものや申請その他の資料として用いることはできません。  
・地番図に記載の道路については、道路幅員・境界位置及び終始端位置などの道路の形状を示すものではありません。  
・この地番図は令和6年1月1日時点で作成したものであり、それ以降の分合筆等の異動については法務局で確認してください。  
・この地番図は1/1000を縮小しています。(A2サイズの場合)

令和 年 月 日

福崎町役場 税務課

A 2 を A 3 に縮小コピーしています。

# 地 番 図



ご注意

- ・福崎町は、地番図の閲覧によって発生した直接または間接の損失、損害等について、一切の責任を負いません。
- ・地番図の著作権は、福崎町にあります。
- ・地番図は、営利目的で利用することはできません。
- ・地番図の変形、変更、加筆、削除等の編集を行うことはできません。
- ・地番図は、地番の配置を記載したものであり、地権者間の権利関係を表しているものではありません。そのため、権利関係の確認には使用できません。また、実測図ではないため求積の資料には適しません。
- ・地番図は内容を証明するものや申請その他の資料として用いることはできません。
- ・地番図に記載の道路については、道路幅員・境界位置及び終始端位置などの道路の形状を示すものではありません。

。この地番図は令和6年1月1日時点で作成したものであり、それ以降の分合筆等の異動については法務局で確認してください。


- ・この地番図は1/1000を縮小しています。(A2サイズの場合)

令和 年 月 日

福崎町役場 税務課

A 2 を A 3 に縮小コピーしています。

# 地 番 図



ご注意

- ・福崎町は、地番図の閲覧によって発生した直接または間接の損失、損害等について、一切の責任を負いません。
- ・地番図の著作権は、福崎町にあります。
- ・地番図は、営利目的で利用することはできません。
- ・地番図の変形、変更、加筆、削除等の編集を行うことはできません。
- ・地番図は、地番の配置を記載したものであり、地権者間の権利関係を表しているものではありません。そのため、権利関係の確認には使用できません。また、実測図ではないため求積の資料には適しません。
- ・地番図は内容を証明するものや申請その他の資料として用いることはできません。
- ・地番図に記載の道路については、道路幅員・境界位置及び終始端位置などの道路の形状を示すものではありません。

。この地番図は令和6年1月1日時点で作成したものであり、それ以降の分合筆等の異動については法務局で確認してください。


- ・この地番図は1/1000を縮小しています。(A2サイズの場合)

令和 年 月 日

福崎町役場 税務課

A 2 を A 3 に縮小コピーしています。

# 地 番 図



ご注意

- ・福崎町は、地番図の閲覧によって発生した直接または間接の損失、損害等について、一切の責任を負いません。
- ・地番図の著作権は、福崎町にあります。
- ・地番図は、営利目的で利用することはできません。
- ・地番図の変形、変更、加筆、削除等の編集を行うことはできません。
- ・地番図は、地番の配置を記載したものであり、地権者間の権利関係を表しているものではありません。そのため、権利関係の確認には使用できません。また、実測図ではないため求積の資料には適しません。
- ・地番図は内容を証明するものや申請その他の資料として用いることはできません。
- ・地番図に記載の道路については、道路幅員・境界位置及び終始端位置などの道路の形状を示すものではありません。

。この地番図は令和6年1月1日時点で作成したものであり、それ以降の分合筆等の異動については法務局で確認してください。

- ・この地番図は1/1000を縮小しています。(A2サイズの場合)

令和 年 月 日

福崎町役場 税務課

A 2 を A 3 に縮小コピーしています。

# 地 番 図

371  
372-1  
1905-32  
1905-43  
1907-38  
1907-49  
1921-2  
1921-14  
1921-23  
1921-26  
1921-27  
1921-37  
道水



ご注意  
 ・福崎町は、地番図の閲覧によって発生した直接または間接の損失、損害等について、一切の責任を負いません。  
 ・地番図の著作権は、福崎町にあります。  
 ・地番図は、営利目的で利用することはできません。  
 ・地番図の変形、変更、加筆、削除等の編集を行うことはできません。  
 ・地番図は、地番の配置を記載したものであり、地権者間の権利関係を表しているものではありません。そのため、権利関係の確認には使用できません。また、実測図ではないため求積の資料には適しません。  
 ・地番図は内容を証明するものや申請その他の資料として用いることはできません。  
 ・地番図に記載の道路については、道路幅員・境界位置及び終始端位置などの道路の形状を示すものではありません。  
 ・この地番図は令和6年1月1日時点で作成したものであり、それ以降の分合筆等の異動については法務局で確認してください。  
 ・この地番図は1/1000を縮小しています。(A2サイズの場合)

令和 年 月 日

福崎町役場 税務課

A 2 を A 3 に縮小コピーしています。

# 地番図

イロハニホヘトチリスルヲフカヨタレソツネナラムウノオクヤマケアサキユ  
 1824-9  
 1827-6  
 1827-8  
 1829-7  
 1829-8  
 1829-10  
 1829-12  
 1836-4  
 1838-2  
 1844-3  
 1844-4  
 1845-3  
 1853-4  
 1853-13  
 1853-14  
 1853-15  
 1859-2  
 1860-2  
 1865-1  
 1882  
 1895-3  
 1902-19  
 1906-5  
 1907-34  
 1907-35  
 1907-38  
 1907-40  
 1907-41  
 1907-42  
 1907-48  
 1922-10  
 1956-41  
 1956-62  
 1956-65  
 道水水水



ご注意  
 ・福崎町は、地番図の閲覧によって発生した直接または間接の損失、損害等について、一切の責任を負いません。  
 ・地番図の著作権は、福崎町にあります。  
 ・地番図は、営利目的で利用することはできません。  
 ・地番図の変形、変更、加筆、削除等の編集を行うことはできません。  
 ・地番図は、地番の配置を記載したものであり、地権者間の権利関係を表しているものではありません。そのため、権利関係の確認には使用できません。また、実測図ではないため求積の資料には適しません。  
 ・地番図は内容を証明するものや申請その他の資料として用いることはできません。  
 ・地番図に記載の道路については、道路幅員・境界位置及び終始端位置などの道路の形状を示すものではありません。  
 ・この地番図は令和6年1月1日時点で作成したものであり、それ以降の分合筆等の異動については法務局で確認してください。  
 ・この地番図は1/1000を縮小しています。(A2サイズの場合)

令和 年 月 日

福崎町役場 税務課

A2をA3に縮小コピーしています。

# 地 番 図

1775-1  
1775-2  
1775-3  
1956-28  
1956-36  
1956-38  
1956-69  
1956-70  
1956-72  
1956-74  
1956-75  
1956-79  
1956-80  
1956-85



ご注意  
 ・福崎町は、地番図の閲覧によって発生した直接または間接の損失、損害等について、一切の責任を負いません。  
 ・地番図の著作権は、福崎町にあります。  
 ・地番図は、営利目的で利用することはできません。  
 ・地番図の変形、変更、加筆、削除等の編集を行うことはできません。  
 ・地番図は、地番の配置を記載したものであり、地権者間の権利関係を表しているものではありません。そのため、権利関係の確認には使用できません。また、実測図ではないため求積の資料には適しません。  
 ・地番図は内容を証明するものや申請その他の資料として用いることはできません。  
 ・地番図に記載の道路については、道路幅員・境界位置及び終始端位置などの道路の形状を示すものではありません。

・この地番図は令和6年1月1日時点で作成したものであり、それ以降の分合筆等の異動については法務局で確認してください。  
 ・この地番図は1/1000を縮小しています。(A2サイズの場合)

令和 年 月 日

福崎町役場 税務課

A 2 を A 3 に縮小コピーしています。



# 地 番 図



イロハニホヘトチリスルヲワカヨタレソツネナラムウノオクヤマ  
 1641-4  
 1654  
 1663-4  
 1663-5  
 1663-6  
 1672-4  
 1672-5  
 1672-6  
 1674-4  
 1674-5  
 1680-2  
 1683  
 1746-4  
 1746-5  
 1746-6  
 1746-7  
 1749-4  
 1749-5  
 1752-11  
 1966-2  
 1966-12  
 1966-16  
 1966-17  
 1966-21  
 道水  
 水  
 水  
 水  
 水

ご注意  
 ・福崎町は、地番図の閲覧によって発生した直接または間接の損失、損害等について、一切の責任を負いません。  
 ・地番図の著作権は、福崎町にあります。  
 ・地番図は、営利目的で利用することはできません。  
 ・地番図の変形、変更、加筆、削除等の編集を行うことはできません。  
 ・地番図は、地番の配置を記載したものであり、地権者間の権利関係を表しているものではありません。そのため、権利関係の確認には使用できません。また、実測図ではないため求積の資料には適しません。  
 ・地番図は内容を証明するものや申請その他の資料として用いることはできません。  
 ・地番図に記載の道路については、道路幅員・境界位置及び終始端位置などの道路の形状を示すものではありません。  
 ・この地番図は令和6年1月1日時点で作成したものであり、それ以降の分合筆等の異動については法務局で確認してください。  
 ・この地番図は1/1000を縮小しています。(A2サイズの場合)

令和 年 月 日  
 福崎町役場 税務課

A 2 を A 3 に縮小コピーしています。

# 地 番 図



ご注意

- ・福崎町は、地番図の閲覧によって発生した直接または間接の損失、損害等について、一切の責任を負いません。
- ・地番図の著作権は、福崎町にあります。
- ・地番図は、営利目的で利用することはできません。
- ・地番図の変形、変更、加筆、削除等の編集を行うことはできません。
- ・地番図は、地番の配置を記載したものであり、地権者間の権利関係を表しているものではありません。そのため、権利関係の確認には使用できません。また、実測図ではないため求積の資料には適しません。
- ・地番図は内容を証明するものや申請その他の資料として用いることはできません。
- ・地番図に記載の道路については、道路幅員・境界位置及び終始端位置などの道路の形状を示すものではありません。

。この地番図は令和6年1月1日時点で作成したものであり、それ以降の分合筆等の異動については法務局で確認してください。

- ・この地番図は1/1000を縮小しています。(A2サイズの場合)

令和 年 月 日

福崎町役場 税務課

A 2 を A 3 に縮小コピーしています。

# 地 番 図



ご注意

- ・福崎町は、地番図の閲覧によって発生した直接または間接の損失、損害等について、一切の責任を負いません。
- ・地番図の著作権は、福崎町にあります。
- ・地番図は、営利目的で利用することはできません。
- ・地番図の変形、変更、加筆、削除等の編集を行うことはできません。
- ・地番図は、地番の配置を記載したものであり、地権者間の権利関係を表しているものではありません。そのため、権利関係の確認には使用できません。また、実測図ではないため求積の資料には適しません。
- ・地番図は内容を証明するものや申請その他の資料として用いることはできません。
- ・地番図に記載の道路については、道路幅員・境界位置及び終始端位置などの道路の形状を示すものではありません。

・この地番図は令和6年1月1日時点で作成したものであり、それ以降の分合筆等の異動については法務局で確認してください。

・この地番図は1/1000を縮小しています。(A2サイズの場合)

令和 年 月 日

福崎町役場 税務課

A 2 を A 3 に縮小コピーしています。

# 地 番 図

イ 道



ご注意

- ・福崎町は、地番図の閲覧によって発生した直接または間接の損失、損害等について、一切の責任を負いません。
- ・地番図の著作権は、福崎町にあります。
- ・地番図は、営利目的で利用することはできません。
- ・地番図の変形、変更、加筆、削除等の編集を行うことはできません。
- ・地番図は、地番の配置を記載したものであり、地権者間の権利関係を表しているものではありません。そのため、権利関係の確認には使用できません。また、実測図ではないため求積の資料には適しません。
- ・地番図は内容を証明するものや申請その他の資料として用いることはできません。
- ・地番図に記載の道路については、道路幅員・境界位置及び終始端位置などの道路の形状を示すものではありません。

。この地番図は令和6年1月1日時点で作成したものであり、それ以降の分合筆等の異動については法務局で確認してください。

- ・この地番図は1/1000を縮小しています。(A2サイズの場合)

令和 年 月 日

福崎町役場 税務課

A 2 を A 3 に縮小コピーしています。

# 地 番 図

イ  
ロ  
ハ  
447  
(418+419)  
道



ご注意

- ・福崎町は、地番図の閲覧によって発生した直接または間接の損失、損害等について、一切の責任を負いません。
- ・地番図の著作権は、福崎町にあります。
- ・地番図は、営利目的で利用することはできません。
- ・地番図の変形、変更、加筆、削除等の編集を行うことはできません。
- ・地番図は、地番の配置を記載したものであり、地権者間の権利関係を表しているものではありません。そのため、権利関係の確認には使用できません。また、実測図ではないため求積の資料には適しません。
- ・地番図は内容を証明するものや申請その他の資料として用いることはできません。
- ・地番図に記載の道路については、道路幅員・境界位置及び終始端位置などの道路の形状を示すものではありません。

。この地番図は令和6年1月1日時点で作成したものであり、それ以降の分合筆等の異動については法務局で確認してください。

・この地番図は1/1000を縮小しています。(A2サイズの場合)

令和 年 月 日

福崎町役場 税務課

A 2 を A 3 に縮小コピーしています。

# 地番図



1351  
1354  
1354-1  
1792-1  
1794-2  
1798-3  
1807  
1819-2  
1824-9  
1824-10  
1824-11  
1881-1  
1894-1  
1903-4  
道  
道  
水  
水  
水  
水

ご注意

- ・福崎町は、地番図の閲覧によって発生した直接または間接の損失、損害等について、一切の責任を負いません。
- ・地番図の著作権は、福崎町にあります。
- ・地番図は、営利目的で利用することはできません。
- ・地番図の変形、変更、加筆、削除等の編集を行うことはできません。
- ・地番図は、地番の配置を記載したものであり、地権者間の権利関係を表しているものではありません。そのため、権利関係の確認には使用できません。また、実測図ではないため求積の資料には適しません。
- ・地番図は内容を証明するものや申請その他の資料として用いることはできません。
- ・地番図に記載の道路については、道路幅員・境界位置及び終始端位置などの道路の形状を示すものではありません。

。この地番図は令和6年1月1日時点で作成したものであり、それ以降の分合筆等の異動については法務局で確認してください。

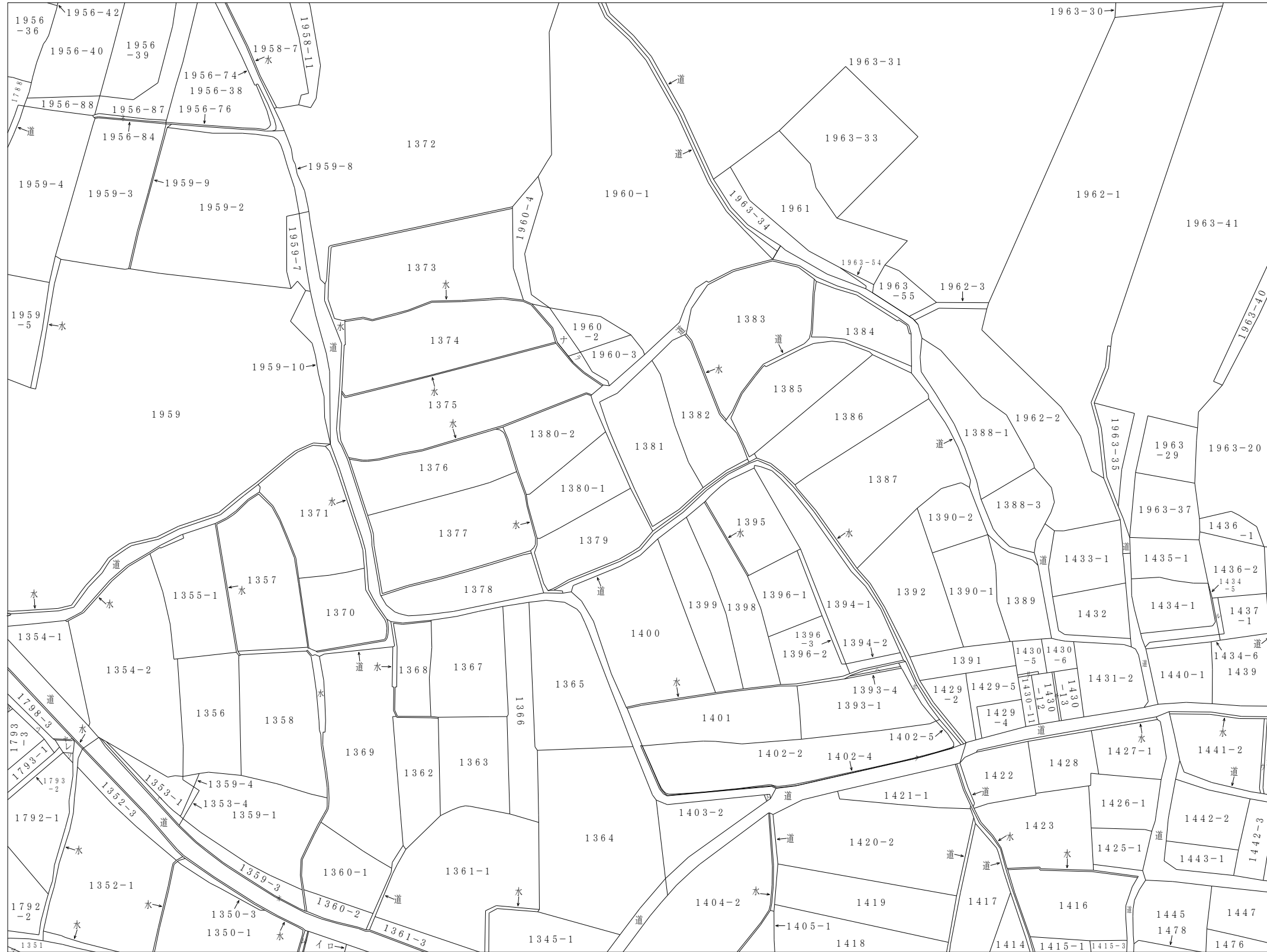
この地番図は1/1000を縮小しています。(A2サイズの場合)

令和 年 月 日

福崎町役場 税務課

A2をA3に縮小コピーしています。

# 地番図



1348-5  
1348-6  
1353-3  
1354  
1393-2  
1393-3  
1403-3  
1430-2  
1430-8  
1436-3  
1437-2  
1438-2  
1442-6  
1448-2  
1454  
1795-1  
1799-6  
1799-7  
1806-3  
1956-83  
1960-5  
1960-6  
イロハニホヘトチリヌルヲワカヨタレソツネナラムウノオクヤマ  
道  
道  
水  
水  
水  
水  
水  
水  
河川

ご注意

- ・福崎町は、地番図の閲覧によって発生した直接または間接の損失、損害等について、一切の責任を負いません。
- ・地番図の著作権は、福崎町にあります。
- ・地番図は、営利目的で利用することはできません。
- ・地番図の変形、変更、加筆、削除等の編集を行うことはできません。
- ・地番図は、地番の配置を記載したものであり、地権者間の権利関係を表しているものではありません。そのため、権利関係の確認には使用できません。また、実測図ではないため求積の資料には適しません。
- ・地番図は内容を証明するものや申請その他の資料として用いることはできません。
- ・地番図に記載の道路については、道路幅員・境界位置及び終始端位置などの道路の形状を示すものではありません。

。この地番図は令和6年1月1日時点で作成したものであり、それ以降の分合筆等の異動については法務局で確認してください。

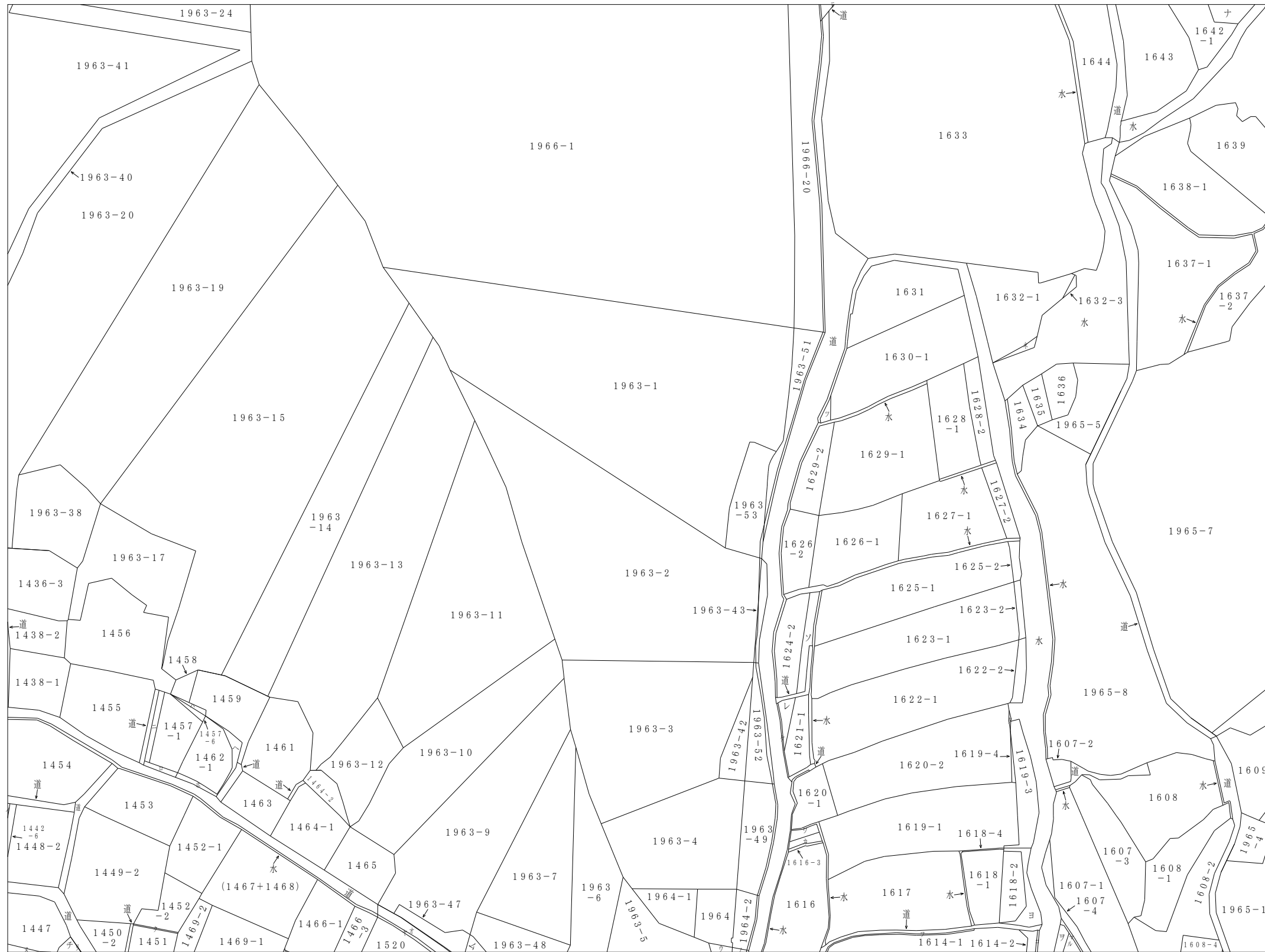
・この地番図は1/1000を縮小しています。(A2サイズの場合)

令和 年 月 日

福崎町役場 税務課

A2をA3に縮小コピーしています。

# 地番図



イロハニホヘトチリスルヲワカヨタレソツネナラムウノオクヤマケフコ  
1442-3  
1457-3  
1457-4  
1457-5  
1462-2  
1462-3  
1471-2  
1474-1  
1474-3  
1476  
1606-1  
1606-2  
1616-2  
1616-4  
1618-5  
1620-3  
1621-2  
1624-1  
1630-2  
1632-2  
1641-1  
1662-1  
1963-8  
1963-44  
1963-50  
道  
水  
水  
水  
水  
水

ご注意  
・福崎町は、地番図の閲覧によって発生した直接または間接の損失、損害等について、一切の責任を負いません。  
・地番図の著作権は、福崎町にあります。  
・地番図は、営利目的で利用することはできません。  
・地番図の変形、変更、加筆、削除等の編集を行うことはできません。  
・地番図は、地番の配置を記載したものであり、地権者間の権利関係を表しているものではありません。そのため、権利関係の確認には使用できません。また、実測図ではないため求積の資料には適しません。  
・地番図は内容を証明するものや申請その他の資料として用いることはできません。  
・地番図に記載の道路については、道路幅員・境界位置及び終始端位置などの道路の形状を示すものではありません。  
・この地番図は令和6年1月1日時点で作成したものであり、それ以降の分合筆等の異動については法務局で確認してください。  
・この地番図は1/1000を縮小しています。(A2サイズの場合)

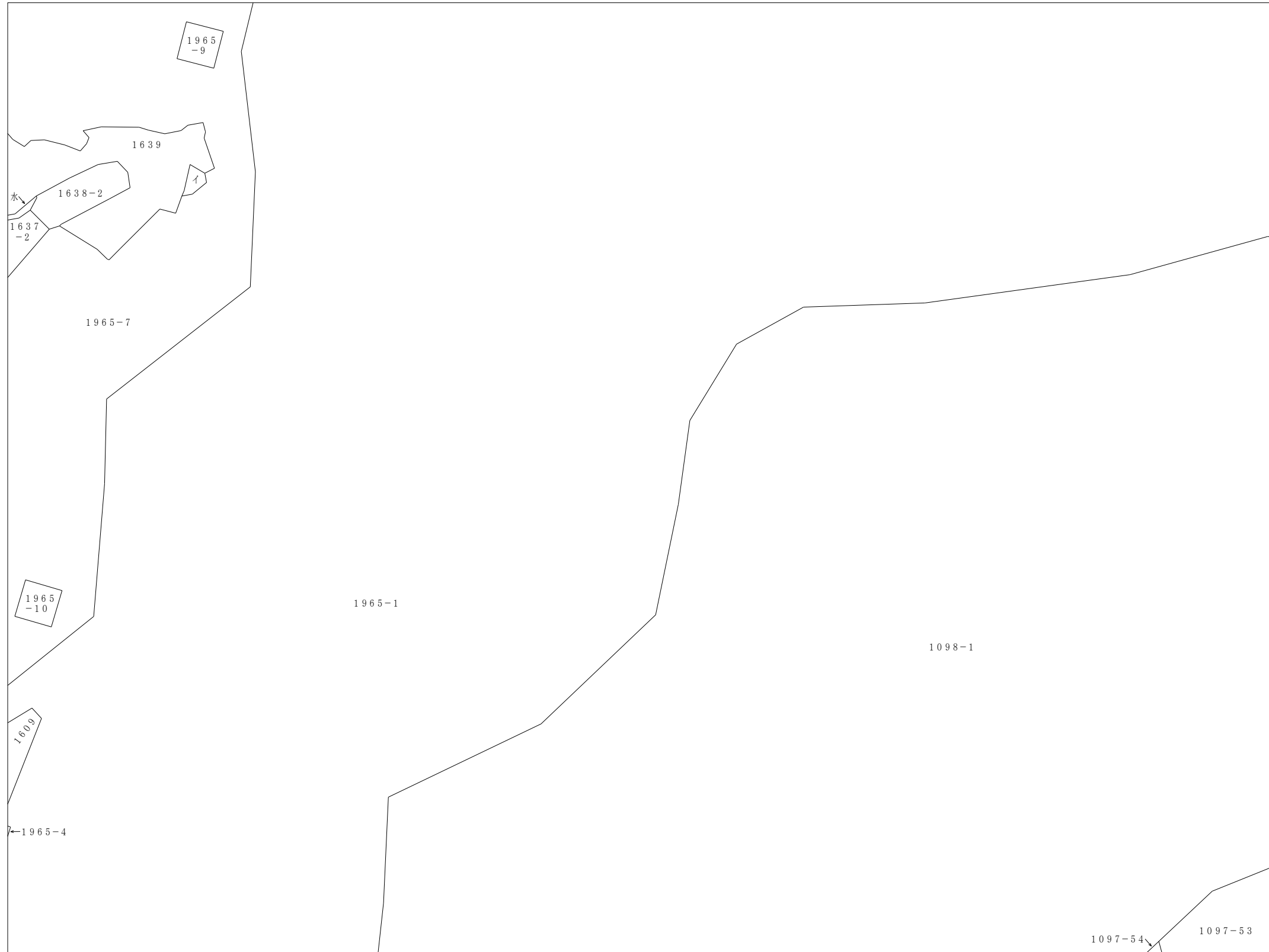
令和 年 月 日  
福崎町役場 税務課

A2をA3に縮小コピーしています。



# 地 番 図

イ 1640-2



ご注意

- ・福崎町は、地番図の閲覧によって発生した直接または間接の損失、損害等について、一切の責任を負いません。
- ・地番図の著作権は、福崎町にあります。
- ・地番図は、営利目的で利用することはできません。
- ・地番図の変形、変更、加筆、削除等の編集を行うことはできません。
- ・地番図は、地番の配置を記載したものであり、地権者間の権利関係を表しているものではありません。そのため、権利関係の確認には使用できません。また、実測図ではないため求積の資料には適しません。
- ・地番図は内容を証明するものや申請その他の資料として用いることはできません。
- ・地番図に記載の道路については、道路幅員・境界位置及び終始端位置などの道路の形状を示すものではありません。

。この地番図は令和6年1月1日時点で作成したものであり、それ以降の分合筆等の異動については法務局で確認してください。

・この地番図は1/1000を縮小しています。(A2サイズの場合)

令和 年 月 日

福崎町役場 税務課

A 2 を A 3 に縮小コピーしています。

# 地 番 図



ご注意

- ・福崎町は、地番図の閲覧によって発生した直接または間接の損失、損害等について、一切の責任を負いません。
- ・地番図の著作権は、福崎町にあります。
- ・地番図は、営利目的で利用することはできません。
- ・地番図の変形、変更、加筆、削除等の編集を行うことはできません。
- ・地番図は、地番の配置を記載したものであり、地権者間の権利関係を表しているものではありません。そのため、権利関係の確認には使用できません。また、実測図ではないため求積の資料には適しません。
- ・地番図は内容を証明するものや申請その他の資料として用いることはできません。
- ・地番図に記載の道路については、道路幅員・境界位置及び終始端位置などの道路の形状を示すものではありません。

。この地番図は令和6年1月1日時点で作成したものであり、それ以降の分合筆等の異動については法務局で確認してください。

- ・この地番図は1/1000を縮小しています。(A2サイズの場合)

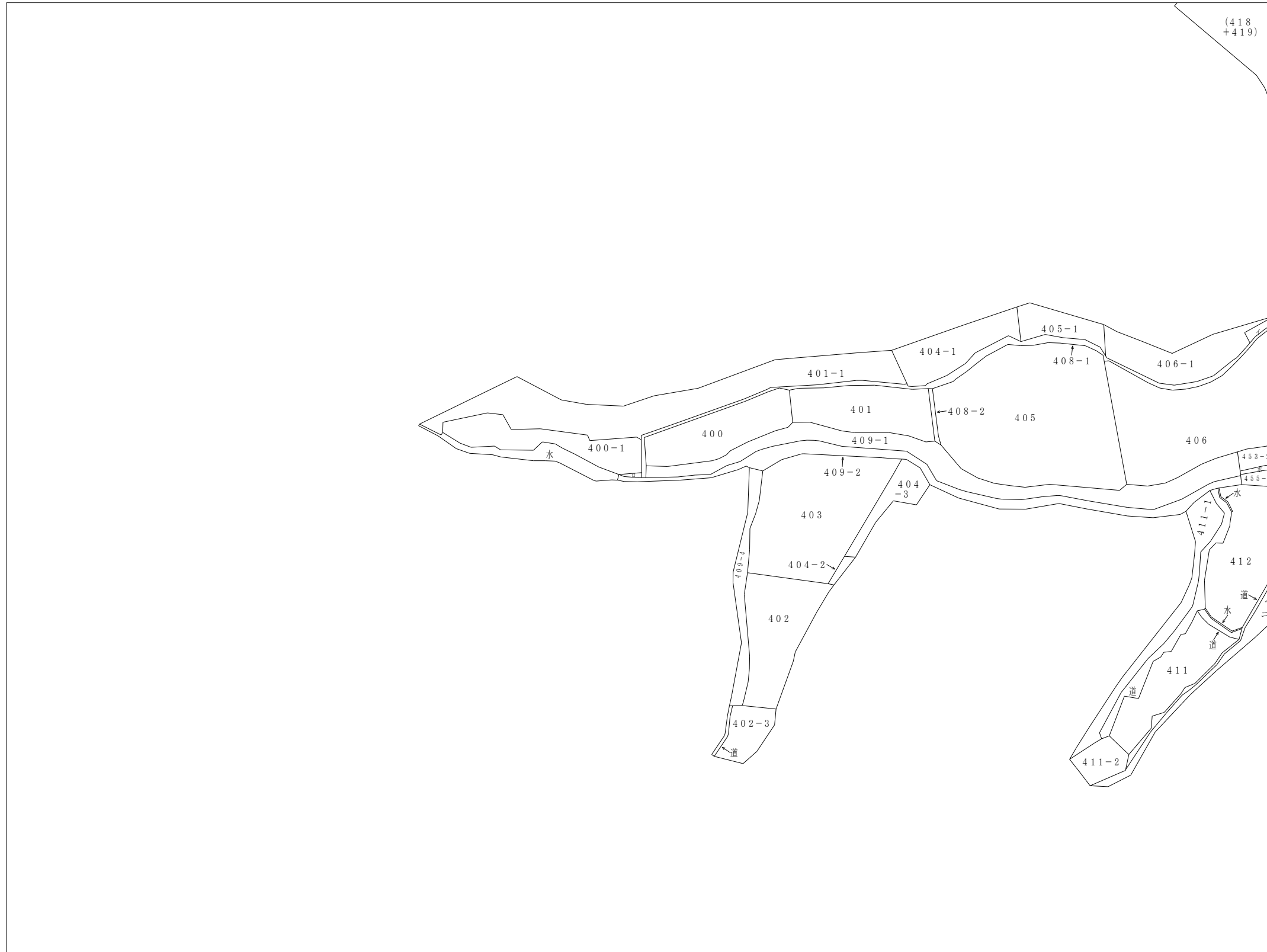
令和 年 月 日

福崎町役場 税務課

A 2 を A 3 に縮小コピーしています。

# 地 番 図

イ 407-2  
ロ 409-3  
ハ 412-1  
ニ 412-2  
ホ 454-1  
ヘ 水



ご注意  
・福崎町は、地番図の閲覧によって発生した直接または間接の損失、損害等について、一切の責任を負いません。  
・地番図の著作権は、福崎町にあります。  
・地番図は、営利目的で利用することはできません。  
・地番図の変形、変更、加筆、削除等の編集を行うことはできません。  
・地番図は、地番の配置を記載したものであり、地権者間の権利関係を表しているものではありません。そのため、権利関係の確認には使用できません。また、実測図ではないため求積の資料には適しません。  
・地番図は内容を証明するものや申請その他の資料として用いることはできません。  
・地番図に記載の道路については、道路幅員・境界位置及び終始端位置などの道路の形状を示すものではありません。  
・この地番図は令和6年1月1日時点で作成したものであり、それ以降の分合筆等の異動については法務局で確認してください。  
・この地番図は1/1000を縮小しています。(A2サイズの場合)

令和 年 月 日

福崎町役場 税務課

A 2 を A 3 に縮小コピーしています。

# 地番図

イ  
ロ  
ハ  
ニ  
ホ  
その他-902001  
406-1  
407-2  
412-2  
水



ご注意  
・福崎町は、地番図の閲覧によって発生した直接または間接の損失、損害等について、一切の責任を負いません。  
・地番図の著作権は、福崎町にあります。  
・地番図は、営利目的で利用することはできません。  
・地番図の変形、変更、加筆、削除等の編集を行うことはできません。  
・地番図は、地番の配置を記載したものであり、地権者間の権利関係を表しているものではありません。そのため、権利関係の確認には使用できません。また、実測図ではないため求積の資料には適しません。  
・地番図は内容を証明するものや申請その他の資料として用いることはできません。  
・地番図に記載の道路については、道路幅員・境界位置及び終始端位置などの道路の形状を示すものではありません。  
。この地番図は令和6年1月1日時点で作成したものであり、それ以降の分合筆等の異動については法務局で確認してください。  
・この地番図は1/1000を縮小しています。(A2サイズの場合)


令和 年 月 日

福崎町役場 税務課

A 2 を A 3 に縮小コピーしています。

# 地 番 図

イ 463-1  
ロ 471-3



ご注意  
・福崎町は、地番図の閲覧によって発生した直接または間接の損失、損害等について、一切の責任を負いません。  
・地番図の著作権は、福崎町にあります。  
・地番図は、営利目的で利用することはできません。  
・地番図の変形、変更、加筆、削除等の編集を行うことはできません。  
・地番図は、地番の配置を記載したものであり、地権者間の権利関係を表しているものではありません。そのため、権利関係の確認には使用できません。また、実測図ではないため求積の資料には適しません。  
・地番図は内容を証明するものや申請その他の資料として用いることはできません。  
・地番図に記載の道路については、道路幅員・境界位置及び終始端位置などの道路の形状を示すものではありません。  
・この地番図は令和6年1月1日時点で作成したものであり、それ以降の分合筆等の異動については法務局で確認してください。  
・この地番図は1/1000を縮小しています。(A2サイズの場合)

令和 年 月 日

福崎町役場 税務課

A 2 を A 3 に縮小コピーしています。

# 地番図

1314  
1352-1  
1361-1  
1361-3  
1484  
1484-4  
1945-2  
水  
水  
水  
水  
水  
水  
水

イロハニホヘトチリヌルヲ



**ご注意**

- ・福崎町は、地番図の閲覧によって発生した直接または間接の損失、損害等について、一切の責任を負いません。
- ・地番図の著作権は、福崎町にあります。
- ・地番図は、営利目的で利用することはできません。
- ・地番図の変形、変更、加筆、削除等の編集を行うことはできません。
- ・地番図は、地番の配置を記載したものであり、地権者間の権利関係を表しているものではありません。そのため、権利関係の確認には使用できません。また、実測図ではないため求積の資料には適しません。
- ・地番図は内容を証明するものや申請その他の資料として用いることはできません。
- ・地番図に記載の道路については、道路幅員・境界位置及び終始端位置などの道路の形状を示すものではありません。

。この地番図は令和6年1月1日時点で作成したものであり、それ以降の分合筆等の異動については法務局で確認してください。

・この地番図は1/1000を縮小しています。(A2サイズの場合)

令和 年 月 日

福崎町役場 税務課

A2をA3に縮小コピーしています。

# 地番図

1317  
1447  
1450-2  
1469-2  
1474-3  
1479  
1482-1  
1484-1  
1496-4  
1498-4  
1506-4  
1506-5  
1506-6  
1513-2  
1525-3  
1525-6  
1531-4  
1536-3  
1536-4  
1536-5  
1536-6  
1536-8  
1536-9  
1540-2  
1540-3  
1542-2  
1544-2  
1554  
1556  
1581  
1594  
1604-2  
1607-4  
1614-2  
1615-2  
1963-8  
1963-44  
1963-45  
1963-47  
1963-48  
1963-50

イロハニホヘトチリスルヲカヨタレソツネナラムウノオクヤマケアサキユメシヒモセスンイロハニ



ご注意

- ・福崎町は、地番図の閲覧によって発生した直接または間接の損失、損害等について、一切の責任を負いません。
- ・地番図の著作権は、福崎町にあります。
- ・地番図は、営利目的で利用することはできません。
- ・地番図の変形、変更、加筆、削除等の編集を行うことはできません。
- ・地番図は、地番の配置を記載したものであり、地権者間の権利関係を表しているものではありません。そのため、権利関係の確認には使用できません。また、実測図ではないため求積の資料には適しません。
- ・地番図は内容を証明するものや申請その他の資料として用いることはできません。
- ・地番図に記載の道路については、道路幅員・境界位置及び終始端位置などの道路の形状を示すものではありません。

。この地番図は令和6年1月1日時点で作成したものであり、それ以降の分合筆等の異動については法務局で確認してください。

・この地番図は1/1000を縮小しています。(A2サイズの場合)

令和 年 月 日

福崎町役場 税務課

A2をA3に縮小コピーしています。

# 地番図

イ  
ロ  
ハ  
ニ  
1097-35  
1573-1  
1574-3  
1588



ご注意  
・福崎町は、地番図の閲覧によって発生した直接または間接の損失、損害等について、一切の責任を負いません。  
・地番図の著作権は、福崎町にあります。  
・地番図は、営利目的で利用することはできません。  
・地番図の変形、変更、加筆、削除等の編集を行うことはできません。  
・地番図は、地番の配置を記載したものであり、地権者間の権利関係を表しているものではありません。そのため、権利関係の確認には使用できません。また、実測図ではないため求積の資料には適しません。  
・地番図は内容を証明するものや申請その他の資料として用いることはできません。  
・地番図に記載の道路については、道路幅員・境界位置及び終始端位置などの道路の形状を示すものではありません。  
・この地番図は令和6年1月1日時点で作成したものであり、それ以降の分合筆等の異動については法務局で確認してください。  
・この地番図は1/1000を縮小しています。(A2サイズの場合)

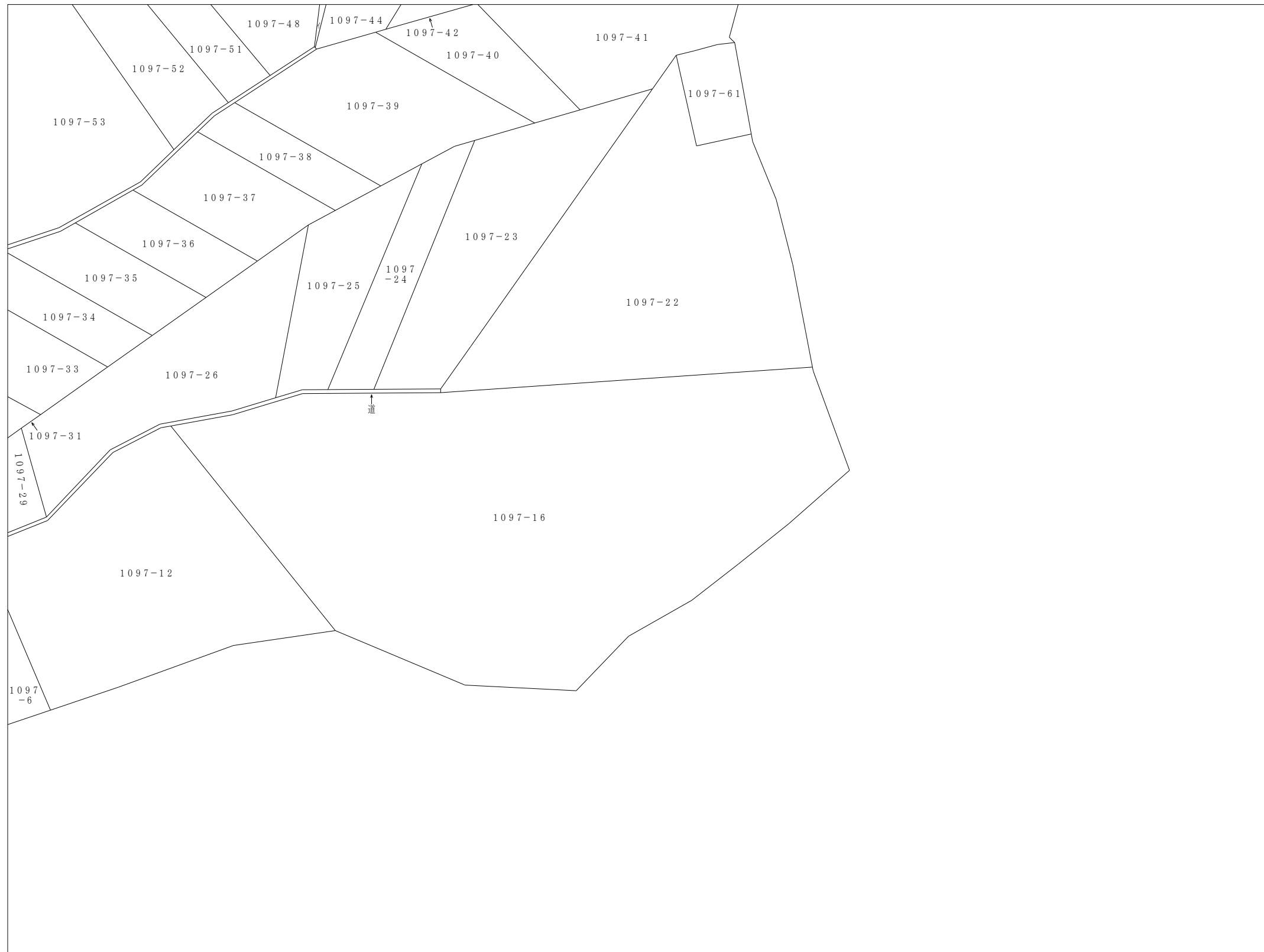
令和 年 月 日  
福崎町役場 税務課

A2をA3に縮小コピーしています。



# 地 番 図

イ 1097-47



ご注意  
・福崎町は、地番図の閲覧によって発生した直接または間接の損失、損害等について、一切の責任を負いません。  
・地番図の著作権は、福崎町にあります。  
・地番図は、営利目的で利用することはできません。  
・地番図の変形、変更、加筆、削除等の編集を行うことはできません。  
・地番図は、地番の配置を記載したものであり、地権者間の権利関係を表しているものではありません。そのため、権利関係の確認には使用できません。また、実測図ではないため求積の資料には適しません。  
・地番図は内容を証明するものや申請その他の資料として用いることはできません。  
・地番図に記載の道路については、道路幅員・境界位置及び終始端位置などの道路の形状を示すものではありません。  
・この地番図は令和6年1月1日時点で作成したものであり、それ以降の分合筆等の異動については法務局で確認してください。  
・この地番図は1/1000を縮小しています。(A2サイズの場合)

令和 年 月 日

福崎町役場 税務課

A 2 を A 3 に縮小コピーしています。

# 地番図

イ  
ロ  
ハ  
ニ  
474-2  
475-2  
489-2  
507-1



**ご注意**  
 ・福崎町は、地番図の閲覧によって発生した直接または間接の損失、損害等について、一切の責任を負いません。  
 ・地番図の著作権は、福崎町にあります。  
 ・地番図は、営利目的で利用することはできません。  
 ・地番図の変形、変更、加筆、削除等の編集を行うことはできません。  
 ・地番図は、地番の配置を記載したものであり、地権者間の権利関係を表しているものではありません。そのため、権利関係の確認には使用できません。また、実測図ではないため求積の資料には適しません。  
 ・地番図は内容を証明するものや申請その他の資料として用いることはできません。  
 ・地番図に記載の道路については、道路幅員・境界位置及び終始端位置などの道路の形状を示すものではありません。  
 ・この地番図は令和6年1月1日時点で作成したものであり、それ以降の分合筆等の異動については法務局で確認してください。  
 ・この地番図は1/1000を縮小しています。(A2サイズの場合)

令和 年 月 日

福崎町役場 税務課

A 2 を A 3 に縮小コピーしています。

# 地 番 図

イ 1319  
ロ 1322



ご注意

- ・福崎町は、地番図の閲覧によって発生した直接または間接の損失、損害等について、一切の責任を負いません。
- ・地番図の著作権は、福崎町にあります。
- ・地番図は、営利目的で利用することはできません。
- ・地番図の変形、変更、加筆、削除等の編集を行うことはできません。
- ・地番図は、地番の配置を記載したものであり、地権者間の権利関係を表しているものではありません。そのため、権利関係の確認には使用できません。また、実測図ではないため求積の資料には適しません。
- ・地番図は内容を証明するものや申請その他の資料として用いることはできません。
- ・地番図に記載の道路については、道路幅員・境界位置及び終始端位置などの道路の形状を示すものではありません。

。この地番図は令和6年1月1日時点で作成したものであり、それ以降の分合筆等の異動については法務局で確認してください。

・この地番図は1/1000を縮小しています。(A2サイズの場合)

令和 年 月 日

福崎町役場 税務課

A 2 を A 3 に縮小コピーしています。



# 地 番 図

1130-5  
1134-1  
1551  
1552-4  
1552-5  
1552-7  
1567-3  
1573-2  
1574-2  
1576-3  
1576-4  
1577  
1579-2  
1580  
道  
水  
水  
水  
水



ご注意  
 ・福崎町は、地番図の閲覧によって発生した直接または間接の損失、損害等について、一切の責任を負いません。  
 ・地番図の著作権は、福崎町にあります。  
 ・地番図は、営利目的で利用することはできません。  
 ・地番図の変形、変更、加筆、削除等の編集を行うことはできません。  
 ・地番図は、地番の配置を記載したものであり、地権者間の権利関係を表しているものではありません。そのため、権利関係の確認には使用できません。また、実測図ではないため求積の資料には適しません。  
 ・地番図は内容を証明するものや申請その他の資料として用いることはできません。  
 ・地番図に記載の道路については、道路幅員・境界位置及び終始端位置などの道路の形状を示すものではありません。  
 ・この地番図は令和6年1月1日時点で作成したものであり、それ以降の分合筆等の異動については法務局で確認してください。  
 ・この地番図は1/1000を縮小しています。(A2サイズの場合)

令和 年 月 日

福崎町役場 税務課

A 2 を A 3 に縮小コピーしています。

# 地 番 図



ご注意

- ・福崎町は、地番図の閲覧によって発生した直接または間接の損失、損害等について、一切の責任を負いません。
- ・地番図の著作権は、福崎町にあります。
- ・地番図は、営利目的で利用することはできません。
- ・地番図の変形、変更、加筆、削除等の編集を行うことはできません。
- ・地番図は、地番の配置を記載したものであり、地権者間の権利関係を表しているものではありません。そのため、権利関係の確認には使用できません。また、実測図ではないため求積の資料には適しません。
- ・地番図は内容を証明するものや申請その他の資料として用いることはできません。
- ・地番図に記載の道路については、道路幅員・境界位置及び終始端位置などの道路の形状を示すものではありません。

。この地番図は令和6年1月1日時点で作成したものであり、それ以降の分合筆等の異動については法務局で確認してください。


- ・この地番図は1/1000を縮小しています。(A2サイズの場合)

令和 年 月 日

福崎町役場 税務課

A 2 を A 3 に縮小コピーしています。

# 地 番 図



ご注意

- ・福崎町は、地番図の閲覧によって発生した直接または間接の損失、損害等について、一切の責任を負いません。
- ・地番図の著作権は、福崎町にあります。
- ・地番図は、営利目的で利用することはできません。
- ・地番図の変形、変更、加筆、削除等の編集を行うことはできません。
- ・地番図は、地番の配置を記載したものであり、地権者間の権利関係を表しているものではありません。そのため、権利関係の確認には使用できません。また、実測図ではないため求積の資料には適しません。
- ・地番図は内容を証明するものや申請その他の資料として用いることはできません。
- ・地番図に記載の道路については、道路幅員・境界位置及び終始端位置などの道路の形状を示すものではありません。

。この地番図は令和6年1月1日時点で作成したものであり、それ以降の分合筆等の異動については法務局で確認してください。


・この地番図は1/1000を縮小しています。(A2サイズの場合)

令和 年 月 日

福崎町役場 税務課

A 2 を A 3 に縮小コピーしています。

# 地 番 図



ご注意

- ・福崎町は、地番図の閲覧によって発生した直接または間接の損失、損害等について、一切の責任を負いません。
- ・地番図の著作権は、福崎町にあります。
- ・地番図は、営利目的で利用することはできません。
- ・地番図の変形、変更、加筆、削除等の編集を行うことはできません。
- ・地番図は、地番の配置を記載したものであり、地権者間の権利関係を表しているものではありません。そのため、権利関係の確認には使用できません。また、実測図ではないため求積の資料には適しません。
- ・地番図は内容を証明するものや申請その他の資料として用いることはできません。
- ・地番図に記載の道路については、道路幅員・境界位置及び終始端位置などの道路の形状を示すものではありません。

。この地番図は令和6年1月1日時点で作成したものであり、それ以降の分合筆等の異動については法務局で確認してください。

・この地番図は1/1000を縮小しています。(A2サイズの場合)

令和 年 月 日

福崎町役場 税務課

A 2 を A 3 に縮小コピーしています。



# 地番図

イ  
ロ  
ハ  
ニ  
516  
526  
614  
644



ご注意  
・福崎町は、地番図の閲覧によって発生した直接または間接の損失、損害等について、一切の責任を負いません。  
・地番図の著作権は、福崎町にあります。  
・地番図は、営利目的で利用することはできません。  
・地番図の変形、変更、加筆、削除等の編集を行うことはできません。  
・地番図は、地番の配置を記載したものであり、地権者間の権利関係を表しているものではありません。そのため、権利関係の確認には使用できません。また、実測図ではないため求積の資料には適しません。  
・地番図は内容を証明するものや申請その他の資料として用いることはできません。  
・地番図に記載の道路については、道路幅員・境界位置及び終始端位置などの道路の形状を示すものではありません。  
・この地番図は令和6年1月1日時点で作成したものであり、それ以降の分合筆等の異動については法務局で確認してください。  
・この地番図は1/1000を縮小しています。(A2サイズの場合)

令和 年 月 日

福崎町役場 税務課

A2をA3に縮小コピーしています。

# 地番図

イ 710  
ロ 716  
ハ 717  
ニ 1924-37  
ホ 水



ご注意  
・福崎町は、地番図の閲覧によって発生した直接または間接の損失、損害等について、一切の責任を負いません。  
・地番図の著作権は、福崎町にあります。  
・地番図は、営利目的で利用することはできません。  
・地番図の変形、変更、加筆、削除等の編集を行うことはできません。  
・地番図は、地番の配置を記載したものであり、地権者間の権利関係を表しているものではありません。そのため、権利関係の確認には使用できません。また、実測図ではないため求積の資料には適しません。  
・地番図は内容を証明するものや申請その他の資料として用いることはできません。  
・地番図に記載の道路については、道路幅員・境界位置及び終始端位置などの道路の形状を示すものではありません。  
・この地番図は令和6年1月1日時点で作成したものであり、それ以降の分合筆等の異動については法務局で確認してください。  
・この地番図は1/1000を縮小しています。(A2サイズの場合)

令和 年 月 日

福崎町役場 税務課

A2をA3に縮小コピーしています。

# 地番図



イロハニホヘトチリスルヲフカヨヲレソツネナラムウノオクヤマケフコエテ  
 713  
 843-1  
 843-2  
 844-3  
 847-2  
 889-2  
 889-5  
 895-7  
 900-5  
 913-6  
 914-4  
 1121  
 1123-1  
 1127-3  
 1178-2  
 1208-2  
 1229-4  
 1240-5  
 1240-6  
 1240-7  
 1244  
 1245-4  
 1246  
 1253-2

ご注意  
 ・福崎町は、地番図の閲覧によって発生した直接または間接の損失、損害等について、一切の責任を負いません。  
 ・地番図の著作権は、福崎町にあります。  
 ・地番図は、営利目的で利用することはできません。  
 ・地番図の変形、変更、加筆、削除等の編集を行うことはできません。  
 ・地番図は、地番の配置を記載したものであり、地権者間の権利関係を表しているものではありません。そのため、権利関係の確認には使用できません。また、実測図ではないため求積の資料には適しません。  
 ・地番図は内容を証明するものや申請その他の資料として用いることはできません。  
 ・地番図に記載の道路については、道路幅員・境界位置及び終始端位置などの道路の形状を示すものではありません。  
 ・この地番図は令和6年1月1日時点で作成したものであり、それ以降の分合筆等の異動については法務局で確認してください。  
 ・この地番図は1/1000を縮小しています。(A2サイズの場合)

令和 年 月 日

福崎町役場 税務課

A2をA3に縮小コピーしています。

# 地番図

イロハニホヘトチリスルヲフカヨotareソツネナラムウノオクヤマケフコエテアサキユメシヒモセステンイロハニホ

895-1  
895-5  
895-7  
920-3  
925-4  
925-7  
929-4  
929-5  
929-9  
929-10  
929-11  
929-12  
930-3  
930-4  
930-5  
1102-5  
1105-9  
1105-10  
1105-11  
1106-1  
1106-3  
1109-10  
1109-11  
1109-12  
1109-13  
1111-26  
1111-33  
1111-34  
1111-35  
1111-36  
1111-37  
1111-39  
1111-41  
1114-12  
1114-14  
1114-24  
1116-6  
1116-9  
1116-10  
1116-11  
1122-3  
1129-4  
1133-9  
1179-2  
地番不明  
(1128-1+1128-2)

道  
水  
水  
水  
水



ご注意

- ・福崎町は、地番図の閲覧によって発生した直接または間接の損失、損害等について、一切の責任を負いません。
- ・地番図の著作権は、福崎町にあります。
- ・地番図は、営利目的で利用することはできません。
- ・地番図の変形、変更、加筆、削除等の編集を行うことはできません。
- ・地番図は、地番の配置を記載したものであり、地権者間の権利関係を表しているものではありません。そのため、権利関係の確認には使用できません。また、実測図ではないため求積の資料には適しません。
- ・地番図は内容を証明するものや申請その他の資料として用いることはできません。
- ・地番図に記載の道路については、道路幅員・境界位置及び終始端位置などの道路の形状を示すものではありません。

。この地番図は令和6年1月1日時点で作成したものであり、それ以降の分合筆等の異動については法務局で確認してください。

・この地番図は1/1000を縮小しています。(A2サイズの場合)

令和 年 月 日

福崎町役場 税務課

A2をA3に縮小コピーしています。

# 地 番 図



ご注意

- ・福崎町は、地番図の閲覧によって発生した直接または間接の損失、損害等について、一切の責任を負いません。
- ・地番図の著作権は、福崎町にあります。
- ・地番図は、営利目的で利用することはできません。
- ・地番図の変形、変更、加筆、削除等の編集を行うことはできません。
- ・地番図は、地番の配置を記載したものであり、地権者間の権利関係を表しているものではありません。そのため、権利関係の確認には使用できません。また、実測図ではないため求積の資料には適しません。
- ・地番図は内容を証明するものや申請その他の資料として用いることはできません。
- ・地番図に記載の道路については、道路幅員・境界位置及び終始端位置などの道路の形状を示すものではありません。

。この地番図は令和6年1月1日時点で作成したものであり、それ以降の分合筆等の異動については法務局で確認してください。

- ・この地番図は1/1000を縮小しています。(A2サイズの場合)

令和 年 月 日

福崎町役場 税務課

A 2 を A 3 に縮小コピーしています。

# 地 番 図

イ 1927-17



ご注意  
・福崎町は、地番図の閲覧によって発生した直接または間接の損失、損害等について、一切の責任を負いません。  
・地番図の著作権は、福崎町にあります。  
・地番図は、営利目的で利用することはできません。  
・地番図の変形、変更、加筆、削除等の編集を行うことはできません。  
・地番図は、地番の配置を記載したものであり、地権者間の権利関係を表しているものではありません。そのため、権利関係の確認には使用できません。また、実測図ではないため求積の資料には適しません。  
・地番図は内容を証明するものや申請その他の資料として用いることはできません。  
・地番図に記載の道路については、道路幅員・境界位置及び終始端位置などの道路の形状を示すものではありません。  
。この地番図は令和6年1月1日時点で作成したものであり、それ以降の分合筆等の異動については法務局で確認してください。  
・この地番図は1/1000を縮小しています。(A2サイズの場合)

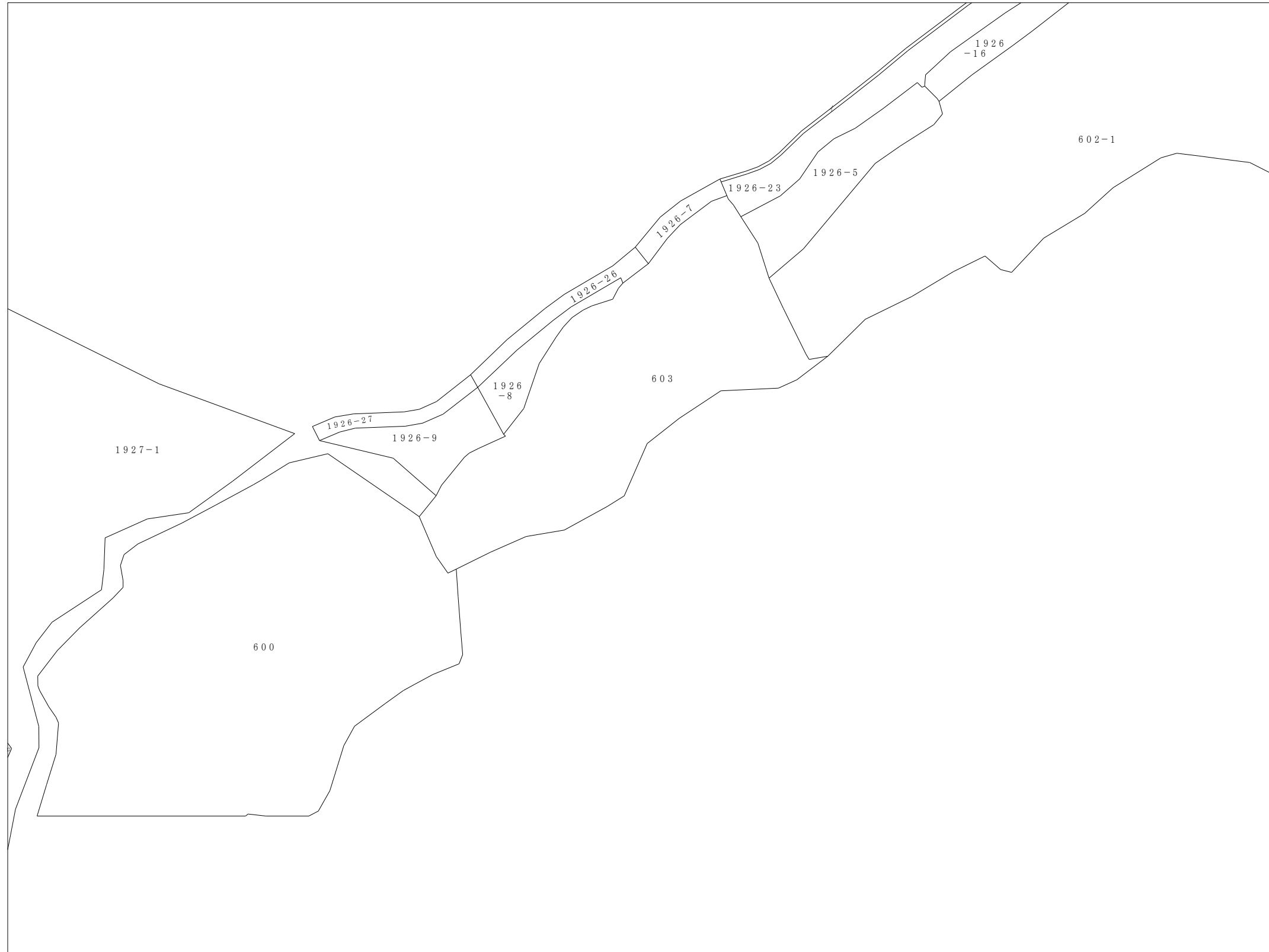
令和 年 月 日

福崎町役場 税務課

A 2 を A 3 に縮小コピーしています。

# 地 番 図

イ 1926-24  
ロ 1927-18



ご注意  
・福崎町は、地番図の閲覧によって発生した直接または間接の損失、損害等について、一切の責任を負いません。  
・地番図の著作権は、福崎町にあります。  
・地番図は、営利目的で利用することはできません。  
・地番図の変形、変更、加筆、削除等の編集を行うことはできません。  
・地番図は、地番の配置を記載したものであり、地権者間の権利関係を表しているものではありません。そのため、権利関係の確認には使用できません。また、実測図ではないため求積の資料には適しません。  
・地番図は内容を証明するものや申請その他の資料として用いることはできません。  
・地番図に記載の道路については、道路幅員・境界位置及び終始端位置などの道路の形状を示すものではありません。  
・この地番図は令和6年1月1日時点で作成したものであり、それ以降の分合筆等の異動については法務局で確認してください。  
・この地番図は1/1000を縮小しています。(A2サイズの場合)

令和 年 月 日

福崎町役場 税務課

A 2 を A 3 に縮小コピーしています。

# 地番図

イ  
ロ  
ハ  
ニ  
615  
621-1  
621-2  
625-4



ご注意  
・福崎町は、地番図の閲覧によって発生した直接または間接の損失、損害等について、一切の責任を負いません。  
・地番図の著作権は、福崎町にあります。  
・地番図は、営利目的で利用することはできません。  
・地番図の変形、変更、加筆、削除等の編集を行うことはできません。  
・地番図は、地番の配置を記載したものであり、地権者間の権利関係を表しているものではありません。そのため、権利関係の確認には使用できません。また、実測図ではないため求積の資料には適しません。  
・地番図は内容を証明するものや申請その他の資料として用いることはできません。  
・地番図に記載の道路については、道路幅員・境界位置及び終始端位置などの道路の形状を示すものではありません。  
・この地番図は令和6年1月1日時点で作成したものであり、それ以降の分合筆等の異動については法務局で確認してください。  
・この地番図は1/1000を縮小しています。(A2サイズの場合)

令和 年 月 日

福崎町役場 税務課

A2をA3に縮小コピーしています。



# 地 番 図



イロハニホヘトチリヌルヲワカヨタレ  
546  
650  
670-1  
672-1  
672-4  
673-2  
674-6  
728-5  
746-3  
761  
809-3  
811-2  
815-13  
822-2  
道  
水

ご注意  
・福崎町は、地番図の閲覧によって発生した直接または間接の損失、損害等について、一切の責任を負いません。  
・地番図の著作権は、福崎町にあります。  
・地番図は、営利目的で利用することはできません。  
・地番図の変形、変更、加筆、削除等の編集を行うことはできません。  
・地番図は、地番の配置を記載したものであり、地権者間の権利関係を表しているものではありません。そのため、権利関係の確認には使用できません。また、実測図ではないため求積の資料には適しません。  
・地番図は内容を証明するものや申請その他の資料として用いることはできません。  
・地番図に記載の道路については、道路幅員・境界位置及び終始端位置などの道路の形状を示すものではありません。

・この地番図は令和6年1月1日時点で作成したものであり、それ以降の分合筆等の異動については法務局で確認してください。  
・この地番図は1/1000を縮小しています。(A2サイズの場合)

令和 年 月 日

福崎町役場 税務課

A2をA3に縮小コピーしています。

# 地番図



ご注意

- ・福崎町は、地番図の閲覧によって発生した直接または間接の損失、損害等について、一切の責任を負いません。
- ・地番図の著作権は、福崎町にあります。
- ・地番図は、営利目的で利用することはできません。
- ・地番図の変形、変更、加筆、削除等の編集を行うことはできません。
- ・地番図は、地番の配置を記載したものであり、地権者間の権利関係を表しているものではありません。そのため、権利関係の確認には使用できません。また、実測図ではないため求積の資料には適しません。
- ・地番図は内容を証明するものや申請その他の資料として用いることはできません。
- ・地番図に記載の道路については、道路幅員・境界位置及び終始端位置などの道路の形状を示すものではありません。

この地番図は令和6年1月1日時点で作成したものであり、それ以降の分合筆等の異動については法務局で確認してください。

この地番図は1/1000を縮小しています。(A2サイズの場合)

令和 年 月 日

福崎町役場 税務課

A2をA3に縮小コピーしています。

イロハニホヘトチリスルヲワカヨタレソツネナラムウノオクヤマケフコエテアサキユメシヒモセスンイロハニホヘトチリスルヲワカヨタレソツ

# 地 番 図

917-5  
 917-6  
 917-7  
 934-3  
 957-3  
 963-4  
 963-5  
 963-7  
 972-2  
 972-3  
 972-4  
 982-2  
 983-5  
 983-10  
 983-13  
 986-4  
 986-6  
 986-7  
 987-4  
 987-5  
 987-6  
 992-1  
 993-1  
 1004-1  
 1078-4  
 1078-6  
 1081-6  
 1081-7  
 1082-5  
 1083-5  
 1083-6  
 1083-7  
 1083-8  
 1083-9  
 1101  
 1114-1  
 1115-24  
 1115-25  
 道  
 水  
 水  
 水



**ご注意**

- ・福崎町は、地番図の閲覧によって発生した直接または間接の損失、損害等について、一切の責任を負いません。
- ・地番図の著作権は、福崎町にあります。
- ・地番図は、営利目的で利用することはできません。
- ・地番図の変形、変更、加筆、削除等の編集を行うことはできません。
- ・地番図は、地番の配置を記載したものであり、地権者間の権利関係を表しているものではありません。そのため、権利関係の確認には使用できません。また、実測図ではないため求積の資料には適しません。
- ・地番図は内容を証明するものや申請その他の資料として用いることはできません。
- ・地番図に記載の道路については、道路幅員・境界位置及び終始端位置などの道路の形状を示すものではありません。

・この地番図は令和6年1月1日時点で作成したものであり、それ以降の分合筆等の異動については法務局で確認してください。  
 ・この地番図は1/1000を縮小しています。(A2サイズの場合)

令和 年 月 日

福崎町役場 税務課

A 2 を A 3 に縮小コピーしています。

# 地 番 図

イ 河川



ご注意

- ・福崎町は、地番図の閲覧によって発生した直接または間接の損失、損害等について、一切の責任を負いません。
- ・地番図の著作権は、福崎町にあります。
- ・地番図は、営利目的で利用することはできません。
- ・地番図の変形、変更、加筆、削除等の編集を行うことはできません。
- ・地番図は、地番の配置を記載したものであり、地権者間の権利関係を表しているものではありません。そのため、権利関係の確認には使用できません。また、実測図ではないため求積の資料には適しません。
- ・地番図は内容を証明するものや申請その他の資料として用いることはできません。
- ・地番図に記載の道路については、道路幅員・境界位置及び終始端位置などの道路の形状を示すものではありません。

。この地番図は令和6年1月1日時点で作成したものであり、それ以降の分合筆等の異動については法務局で確認してください。

- ・この地番図は1/1000を縮小しています。(A2サイズの場合)

令和 年 月 日

福崎町役場 税務課

A 2 を A 3 に縮小コピーしています。

# 地 番 図



ご注意

- ・福崎町は、地番図の閲覧によって発生した直接または間接の損失、損害等について、一切の責任を負いません。
- ・地番図の著作権は、福崎町にあります。
- ・地番図は、営利目的で利用することはできません。
- ・地番図の変形、変更、加筆、削除等の編集を行うことはできません。
- ・地番図は、地番の配置を記載したものであり、地権者間の権利関係を表しているものではありません。そのため、権利関係の確認には使用できません。また、実測図ではないため求積の資料には適しません。
- ・地番図は内容を証明するものや申請その他の資料として用いることはできません。
- ・地番図に記載の道路については、道路幅員・境界位置及び終始端位置などの道路の形状を示すものではありません。

。この地番図は令和6年1月1日時点で作成したものであり、それ以降の分合筆等の異動については法務局で確認してください。

- ・この地番図は1/1000を縮小しています。(A2サイズの場合)


令和 年 月 日

福崎町役場 税務課

A 2 を A 3 に縮小コピーしています。

# 地 番 図

イ 726



ご注意

- ・福崎町は、地番図の閲覧によって発生した直接または間接の損失、損害等について、一切の責任を負いません。
- ・地番図の著作権は、福崎町にあります。
- ・地番図は、営利目的で利用することはできません。
- ・地番図の変形、変更、加筆、削除等の編集を行うことはできません。
- ・地番図は、地番の配置を記載したものであり、地権者間の権利関係を表しているものではありません。そのため、権利関係の確認には使用できません。また、実測図ではないため求積の資料には適しません。
- ・地番図は内容を証明するものや申請その他の資料として用いることはできません。
- ・地番図に記載の道路については、道路幅員・境界位置及び終始端位置などの道路の形状を示すものではありません。

。この地番図は令和6年1月1日時点で作成したものであり、それ以降の分合筆等の異動については法務局で確認してください。


- ・この地番図は1/1000を縮小しています。(A2サイズの場合)

令和 年 月 日

福崎町役場 税務課

A 2 を A 3 に縮小コピーしています。

# 地 番 図



ご注意

- ・福崎町は、地番図の閲覧によって発生した直接または間接の損失、損害等について、一切の責任を負いません。
- ・地番図の著作権は、福崎町にあります。
- ・地番図は、営利目的で利用することはできません。
- ・地番図の変形、変更、加筆、削除等の編集を行うことはできません。
- ・地番図は、地番の配置を記載したものであり、地権者間の権利関係を表しているものではありません。そのため、権利関係の確認には使用できません。また、実測図ではないため求積の資料には適しません。
- ・地番図は内容を証明するものや申請その他の資料として用いることはできません。
- ・地番図に記載の道路については、道路幅員・境界位置及び終始端位置などの道路の形状を示すものではありません。

。この地番図は令和6年1月1日時点で作成したものであり、それ以降の分合筆等の異動については法務局で確認してください。

- ・この地番図は1/1000を縮小しています。(A2サイズの場合)

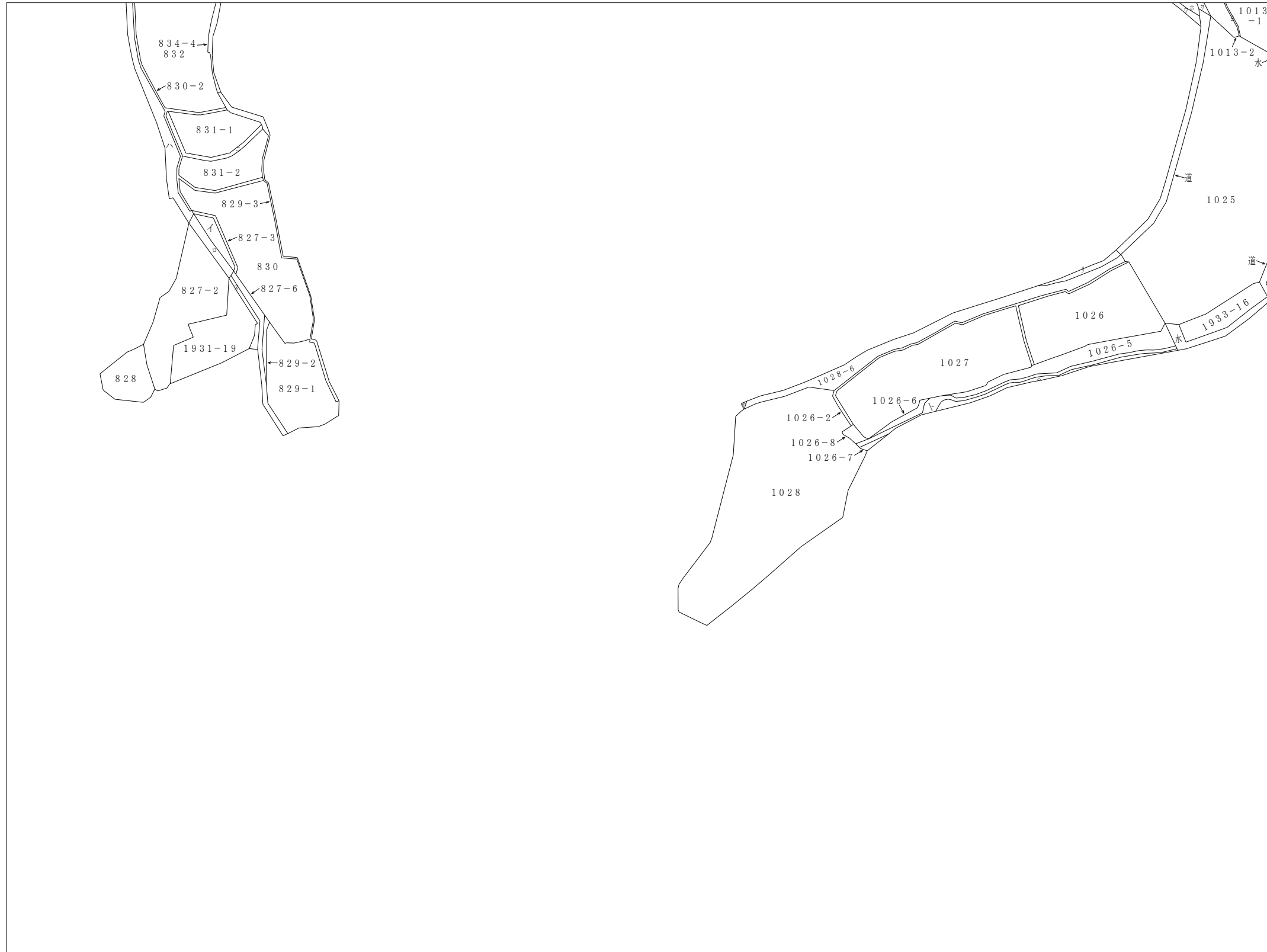
令和 年 月 日

福崎町役場 税務課

A 2 を A 3 に縮小コピーしています。

# 地 番 図

イロハニホヘトチリスルヲワカヨ  
827-1  
827-4  
827-5  
831-3  
1014  
1026-3  
1026-4  
1028-4  
1028-5  
1931-20  
1933-18  
道  
道  
道  
水



ご注意  
・福崎町は、地番図の閲覧によって発生した直接または間接の損失、損害等について、一切の責任を負いません。  
・地番図の著作権は、福崎町にあります。  
・地番図は、営利目的で利用することはできません。  
・地番図の変形、変更、加筆、削除等の編集を行うことはできません。  
・地番図は、地番の配置を記載したものであり、地権者間の権利関係を表しているものではありません。そのため、権利関係の確認には使用できません。また、実測図ではないため求積の資料には適しません。  
・地番図は内容を証明するものや申請その他の資料として用いることはできません。  
・地番図に記載の道路については、道路幅員・境界位置及び終始端位置などの道路の形状を示すものではありません。  
・この地番図は令和6年1月1日時点で作成したものであり、それ以降の分合筆等の異動については法務局で確認してください。  
・この地番図は1/1000を縮小しています。(A2サイズの場合)

令和 年 月 日

福崎町役場 税務課

A 2 を A 3 に縮小コピーしています。



# 地番図



イロハニホ  
1077-3  
1078-1  
1078-5  
1078-8  
水

**ご注意**  
 ・福崎町は、地番図の閲覧によって発生した直接または間接の損失、損害等について、一切の責任を負いません。  
 ・地番図の著作権は、福崎町にあります。  
 ・地番図は、営利目的で利用することはできません。  
 ・地番図の変形、変更、加筆、削除等の編集を行うことはできません。  
 ・地番図は、地番の配置を記載したものであり、地権者間の権利関係を表しているものではありません。そのため、権利関係の確認には使用できません。また、実測図ではないため求積の資料には適しません。  
 ・地番図は内容を証明するものや申請その他の資料として用いることはできません。  
 ・地番図に記載の道路については、道路幅員・境界位置及び終始端位置などの道路の形状を示すものではありません。  
 ・この地番図は令和6年1月1日時点で作成したものであり、それ以降の分合筆等の異動については法務局で確認してください。  
 ・この地番図は1/1000を縮小しています。(A2サイズの場合)


令和 年 月 日

福崎町役場 税務課

A2をA3に縮小コピーしています。

# 地 番 図

イ  
ロ  
ハ  
ニ  
1057-3  
1059-3  
1060-3  
1061-3



ご注意  
・福崎町は、地番図の閲覧によって発生した直接または間接の損失、損害等について、一切の責任を負いません。  
・地番図の著作権は、福崎町にあります。  
・地番図は、営利目的で利用することはできません。  
・地番図の変形、変更、加筆、削除等の編集を行うことはできません。  
・地番図は、地番の配置を記載したものであり、地権者間の権利関係を表しているものではありません。そのため、権利関係の確認には使用できません。また、実測図ではないため求積の資料には適しません。  
・地番図は内容を証明するものや申請その他の資料として用いることはできません。  
・地番図に記載の道路については、道路幅員・境界位置及び終始端位置などの道路の形状を示すものではありません。  
・この地番図は令和6年1月1日時点で作成したものであり、それ以降の分合筆等の異動については法務局で確認してください。  
・この地番図は1/1000を縮小しています。(A2サイズの場合)

令和 年 月 日

福崎町役場 税務課

A 2 を A 3 に縮小コピーしています。