


地 番 図

イ 2137
ロ 2146-2



A 2 を A 3 に縮小コピーしています。

ご注意

- ・福崎町は、地番図の閲覧によって発生した直接または間接の損失、損害等について、一切の責任を負いません。
- ・地番図の著作権は、福崎町にあります。
- ・地番図は、営利目的で利用することはできません。
- ・地番図の変形、変更、加筆、削除等の編集を行うことはできません。
- ・地番図は、地番の配置を記載したものであり、地権者間の権利関係を表しているものではありません。そのため、権利関係の確認には使用できません。また、実測図ではないため求積の資料には適しません。
- ・地番図は内容を証明するものや申請その他の資料として用いることはできません。
- ・地番図に記載の道路については、道路幅員・境界位置及び終始端位置などの道路の形状を示すものではありません。

。この地番図は令和6年1月1日時点で作成したものであり、それ以降の分合筆等の異動については法務局で確認してください。


- ・この地番図は1/1000を縮小しています。(A2サイズの場合)

令和 年 月 日

福崎町役場 税務課

地 番 図

イ 2112-2



ご注意

- ・福崎町は、地番図の閲覧によって発生した直接または間接の損失、損害等について、一切の責任を負いません。
- ・地番図の著作権は、福崎町にあります。
- ・地番図は、営利目的で利用することはできません。
- ・地番図の変形、変更、加筆、削除等の編集を行うことはできません。
- ・地番図は、地番の配置を記載したものであり、地権者間の権利関係を表しているものではありません。そのため、権利関係の確認には使用できません。また、実測図ではないため求積の資料には適しません。
- ・地番図は内容を証明するものや申請その他の資料として用いることはできません。
- ・地番図に記載の道路については、道路幅員・境界位置及び終始端位置などの道路の形状を示すものではありません。

。この地番図は令和6年1月1日時点で作成したものであり、それ以降の分合筆等の異動については法務局で確認してください。

・この地番図は1/1000を縮小しています。(A2サイズの場合)


令和 年 月 日

福崎町役場 税務課

A 2 を A 3 に縮小コピーしています。

地番図

イ 1611-4



ご注意

- ・福崎町は、地番図の閲覧によって発生した直接または間接の損失、損害等について、一切の責任を負いません。
- ・地番図の著作権は、福崎町にあります。
- ・地番図は、営利目的で利用することはできません。
- ・地番図の変形、変更、加筆、削除等の編集を行うことはできません。
- ・地番図は、地番の配置を記載したものであり、地権者間の権利関係を表しているものではありません。そのため、権利関係の確認には使用できません。また、実測図ではないため求積の資料には適しません。
- ・地番図は内容を証明するものや申請その他の資料として用いることはできません。
- ・地番図に記載の道路については、道路幅員・境界位置及び終始端位置などの道路の形状を示すものではありません。

。この地番図は令和6年1月1日時点で作成したものであり、それ以降の分合筆等の異動については法務局で確認してください。

- ・この地番図は1/1000を縮小しています。(A2サイズの場合)

令和 年 月 日

福崎町役場 税務課

A2をA3に縮小コピーしています。

地番図

イロハニホヘトチリヌルヲフカヨotareソツネナラムウノオクヤマケアコエテアサ
2135-1
2139-1
2139-2
2141-3
2141-4
2141-6
2141-7
2141-8
2141-9
2141-10
2141-11
2141-12
2141-13
2141-14
2144-2
2144-2
2146-2
2168-1
2168-3
2170-2
2170-4
2170-6
2172-1
2172-3
2173-1
2173-4
2173-5
2173-6
2173-7
2173-8
2179-3
2179-6
2179-7
2179-8
2179-9
水
水



ご注意
・福崎町は、地番図の閲覧によって発生した直接または間接の損失、損害等について、一切の責任を負いません。
・地番図の著作権は、福崎町にあります。
・地番図は、営利目的で利用することはできません。
・地番図の変形、変更、加筆、削除等の編集を行うことはできません。
・地番図は、地番の配置を記載したものであり、地権者間の権利関係を表しているものではありません。そのため、権利関係の確認には使用できません。また、実測図ではないため求積の資料には適しません。
・地番図は内容を証明するものや申請その他の資料として用いることはできません。
・地番図に記載の道路については、道路幅員・境界位置及び終始端位置などの道路の形状を示すものではありません。
・この地番図は令和6年1月1日時点で作成したものであり、それ以降の分合筆等の異動については法務局で確認してください。
・この地番図は1/1000を縮小しています。(A2サイズの場合)

令和 年 月 日
福崎町役場 税務課

A 2 を A 3 に縮小コピーしています。

地番図

イロハニホヘトチリスルヲフカヨotareソツネナラムウノオクヤマケフコ
 2092
 2093-3
 2104-2
 2105-2
 2105-3
 2105-4
 2110-4
 2110-5
 2111-3
 2117-18
 2120-2
 2128-1
 2128-2
 2130
 2183-4
 2183-5
 2183-6
 2185-3
 2185-4
 2192-2
 2192-3
 2201-1
 2201-3
 2201-5
 2201-7
 2202-3
 通
 通
 水
 水
 水
 水



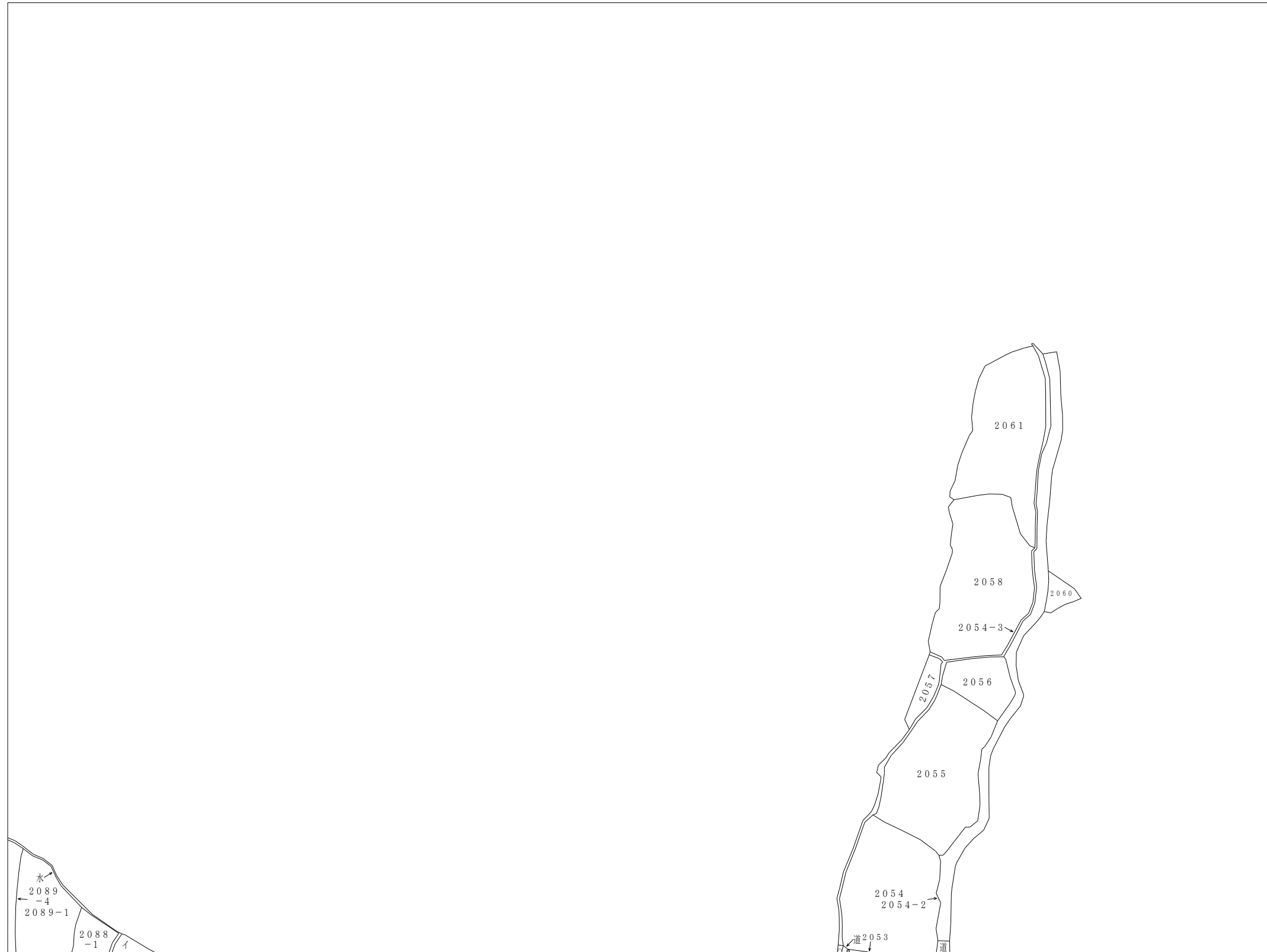
ご注意
 ・福崎町は、地番図の閲覧によって発生した直接または間接の損失、損害等について、一切の責任を負いません。
 ・地番図の著作権は、福崎町にあります。
 ・地番図は、営利目的で利用することはできません。
 ・地番図の変形、変更、加筆、削除等の編集を行うことはできません。
 ・地番図は、地番の配置を記載したものであり、地権者間の権利関係を表しているものではありません。そのため、権利関係の確認には使用できません。また、実測図ではないため求積の資料には適しません。
 ・地番図は内容を証明するものや申請その他の資料として用いることはできません。
 ・地番図に記載の道路については、道路幅員・境界位置及び終始端位置などの道路の形状を示すものではありません。
 ・この地番図は令和6年1月1日時点で作成したものであり、それ以降の分合筆等の異動については法務局で確認してください。
 ・この地番図は1/1000を縮小しています。(A2サイズの場合)

令和 年 月 日
 福崎町役場 税務課

A 2 を A 3 に縮小コピーしています。

地 番 図

イ
ロ
ハ
2088
水
水



ご注意
・福崎町は、地番図の閲覧によって発生した直接または間接の損失、損害等について、一切の責任を負いません。
・地番図の著作権は、福崎町にあります。
・地番図は、営利目的で利用することはできません。
・地番図の変形、変更、加筆、削除等の編集を行うことはできません。
・地番図は、地番の配置を記載したものであり、地権者間の権利関係を表しているものではありません。そのため、権利関係の確認には使用できません。また、実測図ではないため求積の資料には適しません。
・地番図は内容を証明するものや申請その他の資料として用いることはできません。
・地番図に記載の道路については、道路幅員・境界位置及び終始端位置などの道路の形状を示すものではありません。
・この地番図は令和6年1月1日時点で作成したものであり、それ以降の分合筆等の異動については法務局で確認してください。
・この地番図は1/1000を縮小しています。(A2サイズの場合)

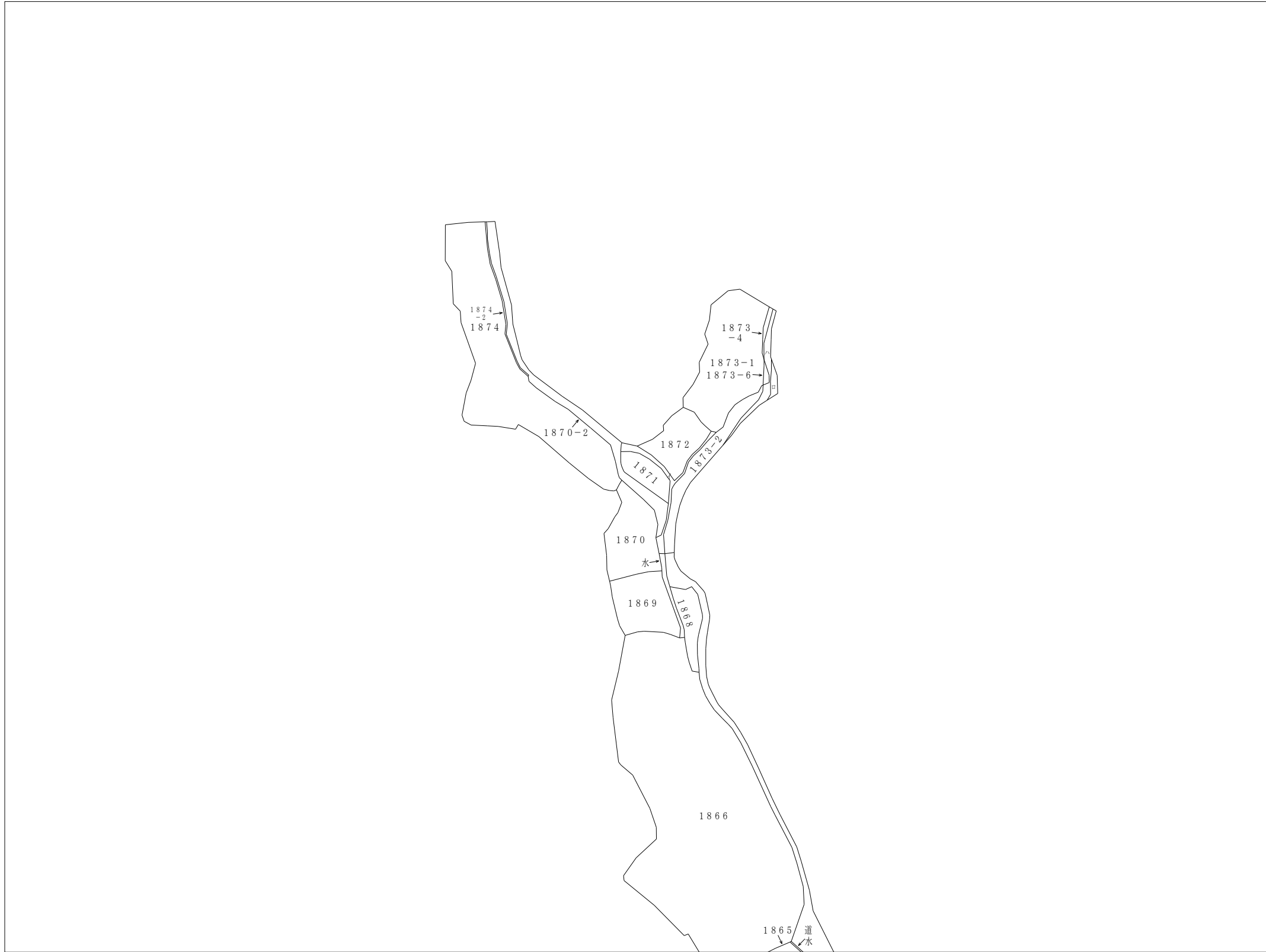
令和 年 月 日

福崎町役場 税務課

A 2 を A 3 に縮小コピーしています。

地 番 図

イ 1870-3
ロ 1873-3
ハ 1873-5



ご注意
・福崎町は、地番図の閲覧によって発生した直接または間接の損失、損害等について、一切の責任を負いません。
・地番図の著作権は、福崎町にあります。
・地番図は、営利目的で利用することはできません。
・地番図の変形、変更、加筆、削除等の編集を行うことはできません。
・地番図は、地番の配置を記載したものであり、地権者間の権利関係を表しているものではありません。そのため、権利関係の確認には使用できません。また、実測図ではないため求積の資料には適しません。
・地番図は内容を証明するものや申請その他の資料として用いることはできません。
・地番図に記載の道路については、道路幅員・境界位置及び終始端位置などの道路の形状を示すものではありません。
・この地番図は令和6年1月1日時点で作成したものであり、それ以降の分合筆等の異動については法務局で確認してください。
・この地番図は1/1000を縮小しています。(A2サイズの場合)

令和 年 月 日

福崎町役場 税務課

A 2 を A 3 に縮小コピーしています。

地番図



ご注意

- ・福崎町は、地番図の閲覧によって発生した直接または間接の損失、損害等について、一切の責任を負いません。
- ・地番図の著作権は、福崎町にあります。
- ・地番図は、営利目的で利用することはできません。
- ・地番図の変形、変更、加筆、削除等の編集を行うことはできません。
- ・地番図は、地番の配置を記載したものであり、地権者間の権利関係を表しているものではありません。そのため、権利関係の確認には使用できません。また、実測図ではないため求積の資料には適しません。
- ・地番図は内容を証明するものや申請その他の資料として用いることはできません。
- ・地番図に記載の道路については、道路幅員・境界位置及び終始端位置などの道路の形状を示すものではありません。

。この地番図は令和6年1月1日時点で作成したものであり、それ以降の分合筆等の異動については法務局で確認してください。

- ・この地番図は1/1000を縮小しています。(A2サイズの場合)


令和 年 月 日

福崎町役場 税務課

A2をA3に縮小コピーしています。

地 番 図

イ 1545
1573-17
1575
1576
ホ 1592-4



ご注意
・福崎町は、地番図の閲覧によって発生した直接または間接の損失、損害等について、一切の責任を負いません。
・地番図の著作権は、福崎町にあります。
・地番図は、営利目的で利用することはできません。
・地番図の変形、変更、加筆、削除等の編集を行うことはできません。
・地番図は、地番の配置を記載したものであり、地権者間の権利関係を表しているものではありません。そのため、権利関係の確認には使用できません。また、実測図ではないため求積の資料には適しません。
・地番図は内容を証明するものや申請その他の資料として用いることはできません。
・地番図に記載の道路については、道路幅員・境界位置及び終始端位置などの道路の形状を示すものではありません。
・この地番図は令和6年1月1日時点で作成したものであり、それ以降の分合筆等の異動については法務局で確認してください。
・この地番図は1/1000を縮小しています。(A2サイズの場合)

令和 年 月 日

福崎町役場 税務課

A 2 を A 3 に縮小コピーしています。

地 番 図

イ
ロ
ハ
ニ
ホ
ヘ
ト
チ
リ
ヌ
ル
ヲ
ワ
カ
ヨ
タ
レ
ソ
ツ
ネ
ナ
ラ

421-1
421-7
424-4
425-2
425-14
433-4
436-4
436-5
436-6
436-7
436-8
437-3
438-3
438-4
450-4
450-5
452-4
460-4
475-3
476-4
水
水



ご注意

- ・福崎町は、地番図の閲覧によって発生した直接または間接の損失、損害等について、一切の責任を負いません。
- ・地番図の著作権は、福崎町にあります。
- ・地番図は、営利目的で利用することはできません。
- ・地番図の変形、変更、加筆、削除等の編集を行うことはできません。
- ・地番図は、地番の配置を記載したものであり、地権者間の権利関係を表しているものではありません。そのため、権利関係の確認には使用できません。また、実測図ではないため求積の資料には適しません。
- ・地番図は内容を証明するものや申請その他の資料として用いることはできません。
- ・地番図に記載の道路については、道路幅員・境界位置及び終始端位置などの道路の形状を示すものではありません。

。この地番図は令和6年1月1日時点で作成したものであり、それ以降の分合筆等の異動については法務局で確認してください。

- ・この地番図は1/1000を縮小しています。(A2サイズの場合)

令和 年 月 日

福崎町役場 税務課

A 2 を A 3 に縮小コピーしています。

地 番 図

イロハニホヘトチリ
415-2
415-4
415-5
540-3
541
557-9
558-4
道
水



ご注意

- ・福崎町は、地番図の閲覧によって発生した直接または間接の損失、損害等について、一切の責任を負いません。
- ・地番図の著作権は、福崎町にあります。
- ・地番図は、営利目的で利用することはできません。
- ・地番図の変形、変更、加筆、削除等の編集を行うことはできません。
- ・地番図は、地番の配置を記載したものであり、地権者間の権利関係を表しているものではありません。そのため、権利関係の確認には使用できません。また、実測図ではないため求積の資料には適しません。
- ・地番図は内容を証明するものや申請その他の資料として用いることはできません。
- ・地番図に記載の道路については、道路幅員・境界位置及び終始端位置などの道路の形状を示すものではありません。

。この地番図は令和6年1月1日時点で作成したものであり、それ以降の分合筆等の異動については法務局で確認してください。

- ・この地番図は1/1000を縮小しています。(A2サイズの場合)

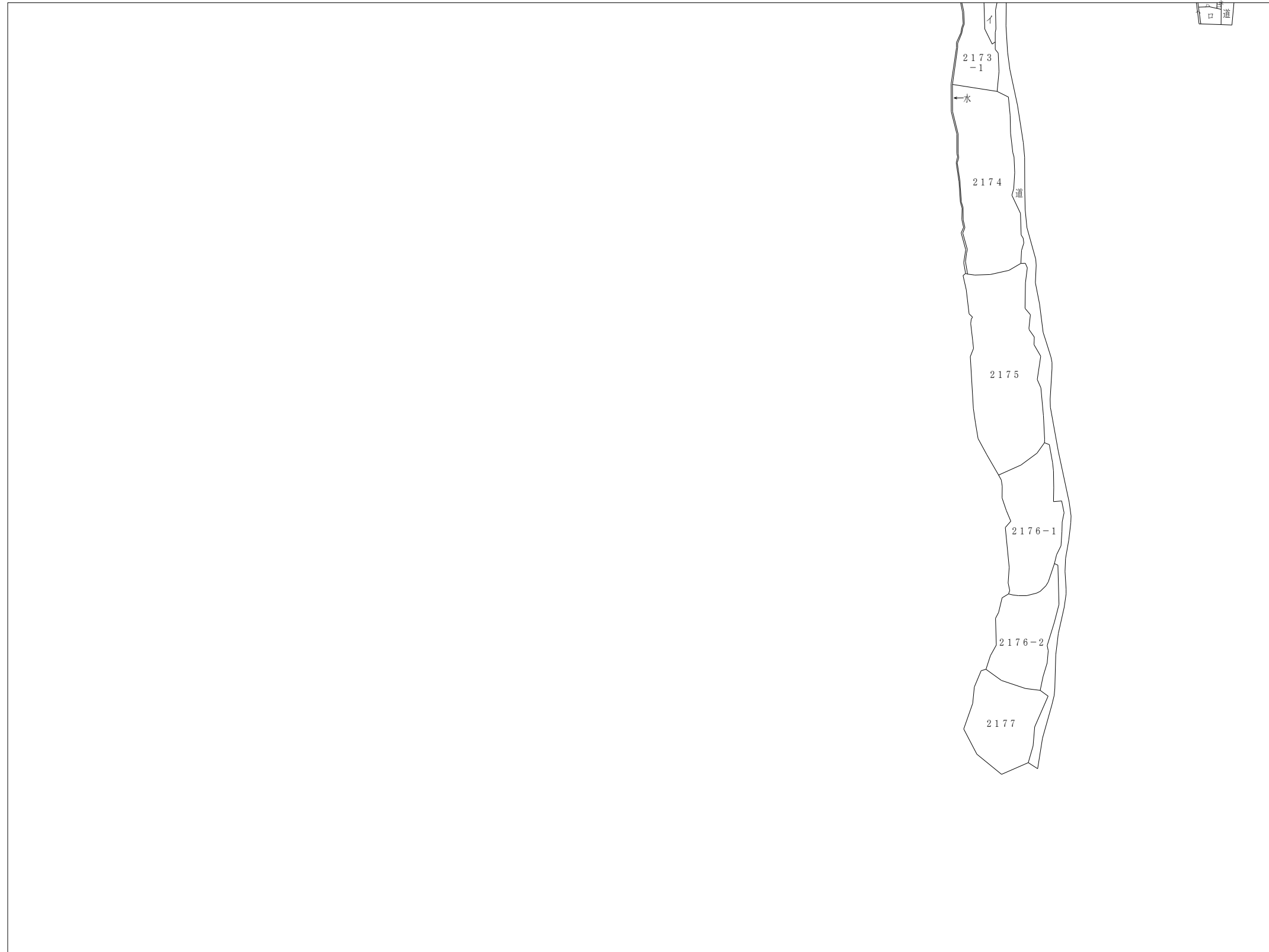
令和 年 月 日

福崎町役場 税務課

A 2 を A 3 に縮小コピーしています。

地 番 図

イ 2173-6
ロ 2179-2
ハ 2179-5
ニ 2179-7
ホ 2179-9
ヘ 水



ご注意
・福崎町は、地番図の閲覧によって発生した直接または間接の損失、損害等について、一切の責任を負いません。
・地番図の著作権は、福崎町にあります。
・地番図は、営利目的で利用することはできません。
・地番図の変形、変更、加筆、削除等の編集を行うことはできません。
・地番図は、地番の配置を記載したものであり、地権者間の権利関係を表しているものではありません。そのため、権利関係の確認には使用できません。また、実測図ではないため求積の資料には適しません。
・地番図は内容を証明するものや申請その他の資料として用いることはできません。
・地番図に記載の道路については、道路幅員・境界位置及び終始端位置などの道路の形状を示すものではありません。
・この地番図は令和6年1月1日時点で作成したものであり、それ以降の分合筆等の異動については法務局で確認してください。
・この地番図は1/1000を縮小しています。(A2サイズの場合)

令和 年 月 日

福崎町役場 税務課

A 2 を A 3 に縮小コピーしています。

地 番 図

イロハニホヘトチリヌルヲワカヨタレソツネナラムウノオクヤマケフコエ
 2089-2
 2089-3
 2089-4
 2089-5
 2090-3
 2090-5
 2091
 2091-1
 2091-4
 2091-5
 2093-2
 2184-1
 2184-2
 2185-4
 2185-8
 2192-2
 2192-3
 2193-2
 2193-4
 2200-3
 2200-4
 2200-6
 2201-1
 2201-5
 2201-6
 2204-3
 2204-4



ご注意
 ・福崎町は、地番図の閲覧によって発生した直接または間接の損失、損害等について、一切の責任を負いません。
 ・地番図の著作権は、福崎町にあります。
 ・地番図は、営利目的で利用することはできません。
 ・地番図の変形、変更、加筆、削除等の編集を行うことはできません。
 ・地番図は、地番の配置を記載したものであり、地権者間の権利関係を表しているものではありません。そのため、権利関係の確認には使用できません。また、実測図ではないため求積の資料には適しません。
 ・地番図は内容を証明するものや申請その他の資料として用いることはできません。
 ・地番図に記載の道路については、道路幅員・境界位置及び終始端位置などの道路の形状を示すものではありません。
 ・この地番図は令和6年1月1日時点で作成したものであり、それ以降の分合筆等の異動については法務局で確認してください。
 ・この地番図は1/1000を縮小しています。(A2サイズの場合)

令和 年 月 日

福崎町役場 税務課

A 2 を A 3 に縮小コピーしています。

地 番 図

1827
1828-2
1838
1846-2
1846-6
1857-1
1860-3
1878
1887-2
1895-4
1898-1
1898-3
1907-2
1913-2
1916-1
1921-1
1921-2
1927-1
1927-2
1939-2
1940-1
1940-2
1944-1
1944-2
1946-2
1948-3
1950-2
1952-4
1953-2
1953-3
1953-4
1957-2
1957-5
1957-6
1958-1
1958-4
1958-5
1958-6
1958-7
1959-5
1959-6
1977-1
1985-2
1988-5
1991-4
1991-5
1992-4
1992-5
1997-2
1999-1
2000-5
2004-1
2005-1
2027-2
2043-4
2043-5
水
水
水
水



ご注意
 ・福崎町は、地番図の閲覧によって発生した直接または間接の損失、損害等について、一切の責任を負いません。
 ・地番図の著作権は、福崎町にあります。
 ・地番図は、営利目的で利用することはできません。
 ・地番図の変形、変更、加筆、削除等の編集を行うことはできません。
 ・地番図は、地番の配置を記載したものであり、地権者間の権利関係を表しているものではありません。そのため、権利関係の確認には使用できません。また、実測図ではないため求積の資料には適しません。
 ・地番図は内容を証明するものや申請その他の資料として用いることはできません。
 ・地番図に記載の道路については、道路幅員・境界位置及び終始端位置などの道路の形状を示すものではありません。

。この地番図は令和6年1月1日時点で作成したものであり、それ以降の分合筆等の異動については法務局で確認してください。
 ・この地番図は1/1000を縮小しています。(A2サイズの場合)

令和 年 月 日
 福崎町役場 税務課

A 2 を A 3 に縮小コピーしています。

地番図

イロハニホヘトチリヌルヲワカヨタレソツネナラムウノオクヤマケフコエ
 1456-4
 1456-5
 1456-7
 1456-8
 1476-5
 1479-1
 1479-3
 1480-2
 1483-1
 1483-3
 1483-4
 1485-2
 1533-1
 1555-3
 1558-3
 1560-2
 1561-4
 1561-5
 1561-6
 1561-7
 1569-2
 1570-4
 1573-17
 1573-18
 1583-2
 1583-3
 1598
 1641-1
 1641-2
 1645-2
 1649-3
 1653-3
 1653-5
 1653-6
 1653-7
 1653-8
 1653-9
 1653-10
 1653-13
 1653-15
 1653-16
 1653-17
 1654-3
 1654-5
 1655-1
 1655-3
 1656-4
 1657-2
 1657-3
 1658-2
 1658-3
 1658-9
 1659-2
 1661-2
 1662-2
 1662-4
 1663-2
 1667-2
 1670-3
 1670-8
 1670-9
 1670-10
 1671-3
 1673-3
 1675-5
 1675-6
 1675-7
 1678-8
 1678-9
 1680-1
 1681-9
 1681-10
 1681-17
 1681-18
 1683-5
 1683-6
 1688-2
 1691
 (1482-1+1482-6+1482-7
 +1482-8)
 (1492+1492-1+1492-2+1
 492-3+1492-4+1492-5+1
 492-6+1492-7+1492-9+1
 492-10+1492-11+1492-1
 2+1492-13+1492-14+149
 2-15+1492-16+1492-17+
 1492-18+1492-19+1492-
 20+1492-21+1492-22+14
 92-23+1492-24+1492-25
 +1492-26+1492-27+1492
 -28+1492-29+1492-30+1
 492-31+1492-32+1492-3
 3+1492-34+1492-35+149
 2-36+1492-37+1492-38+
 1492-39+1492-40+1492-
 41+1492-42+1492-43+14
 92-44+1492-45+1492-46
 +1492-47+1492-48+1492
 -49+1492-50+1492-51+1
 492-52+1492-53+1492-5
 つづ



ご注意
 ・福崎町は、地番図の閲覧によって発生した直接または間接の損失、損害等について、一切の責任を負いません。
 ・地番図の著作権は、福崎町にあります。
 ・地番図は、営利目的で利用することはできません。
 ・地番図の変形、変更、加筆、削除等の編集を行うことはできません。
 ・地番図は、地番の配置を記載したものであり、地権者間の権利関係を表しているものではありません。そのため、権利関係の確認には使用できません。また、実測図ではないため求積の資料には適しません。
 ・地番図は内容を証明するものや申請その他の資料として用いることはできません。
 ・地番図に記載の道路については、道路幅員・境界位置及び終始端位置などの道路の形状を示すものではありません。

・この地番図は令和6年1月1日時点で作成したものであり、それ以降の分合筆等の異動については法務局で確認してください。
 ・この地番図は1/1000を縮小しています。(A2サイズの場合)

令和 年 月 日

福崎町役場 税務課

A 2 を A 3 に縮小コピーしています。

テ' 4+1492-55+1492-56+149
2-57+1492-58+1492-59+
1492-60+1492-61+1492-
62+1492-63+他71)

ア' 道
サ' 道
キ' 水
ユ' 水
メ' 水
ミ' 水
シ' 水

地番図

420-1
421-4
421-10
423-4
424-2
460-3
460-4
461-6
470-1
476-5
480-2
483-2
484-7
484-10
484-13
484-14
484-15
484-16
485-8
485-10
485-11
485-12
485-13
487-2
488-2
490-4
490-5
492-4
492-6
492-8
492-10
492-11
492-11
493-2
493-3
495-3
496-5
496-6
496-7
497
498-5
499-6
499-7
500-2
500-3
500-4
501-6
501-7
501-8
501-9
501-10
501-12
501-13
501-13
507-2
507-4
509-2
509-3
509-4
509-7
509-8
509-9
509-10
509-11
510-1
510-3
511-3
511-4
511-5
511-5
512-3
512-5
512-6
512-7
512-8
512-9
512-10
515-6
532-1
533-8
534-1
535-2
535-5
535-6
537-2
590-5
592-2
596-1
610-3
618-4
618-5
618-6
618-7
619-4
619-5
619-6
619-7
619-8
1313-1
1314-1
1322-2
1322-3
1323-1
1323-4
つづく



ご注意
 ・福崎町は、地番図の閲覧によって発生した直接または間接の損失、損害等について、一切の責任を負いません。
 ・地番図の著作権は、福崎町にあります。
 ・地番図は、営利目的で利用することはできません。
 ・地番図の変形、変更、加筆、削除等の編集を行うことはできません。
 ・地番図は、地番の配置を記載したものであり、地権者間の権利関係を表しているものではありません。そのため、権利関係の確認には使用できません。また、実測図ではないため求積の資料には適しません。
 ・地番図は内容を証明するものや申請その他の資料として用いることはできません。
 ・地番図に記載の道路については、道路幅員・境界位置及び終始端位置などの道路の形状を示すものではありません。

・この地番図は令和6年1月1日時点で作成したものであり、それ以降の分合筆等の異動については法務局で確認してください。
 ・この地番図は1/1000を縮小しています。(A2サイズの場合)

令和 年 月 日

福崎町役場 税務課

A2をA3に縮小コピーしています。

リ” 1325-1
 ス” 1325-2
 ル” 1325-3
 ヲ” 1326-2
 ヲ” 1327-1
 カ” 1468-1
 ヲ” 1468-3
 タ” 1469
 レ” 1472-4
 ソ” 1472-5
 ツ” 1472-6
 ネ” 1473-4
 ナ” 1473-5
 ラ” 1473-6
 ム” 1473-7
 ウ” 1476-1
 ノ” 1476-2
 オ” 1476-3
 ク” 1476-4
 ヤ” 1483
 マ” 1483-1
 ケ” 1484-2
 フ” 1486-4
 コ” 1486-5
 エ” 1486-6
 テ” 地番不明
 ア” (1482-1+1482-6+1482-7
 +1482-8)
 サ” (1492+1492-1+1492-2+1
 492-3+1492-4+1492-5+1
 492-6+1492-7+1492-9+1
 492-10+1492-11+1492-1
 2+1492-13+1492-14+149
 2-15+1492-16+1492-17+
 1492-18+1492-19+1492-
 20+1492-21+1492-22+14
 92-23+1492-24+1492-25
 +1492-26+1492-27+1492
 -28+1492-29+1492-30+1
 492-31+1492-32+1492-3
 3+1492-34+1492-35+149
 2-36+1492-37+1492-38+
 1492-39+1492-40+1492-
 41+1492-42+1492-43+14
 92-44+1492-45+1492-46
 +1492-47+1492-48+1492
 -49+1492-50+1492-51+1
 492-52+1492-53+1492-5
 4+1492-55+1492-56+149
 2-57+1492-58+1492-59+

キ” 1492-60+1492-61+1492-
 ュ” 62+1492-63+他71)
 メ” 道
 シ” 道
 シ” 道
 ビ” 水
 モ” 水
 セ” 水
 ス” 水
 ソ” 水
 イ1 水

地番図

イロハニホヘトチリスルヲフカヨotareソツネナラムウノオクヤマケアサキユメシヒモセ

344-1
344-6
352-3
352-4
379-10
381-2
381-3
382-2
382-3
387-3
387-4
391-3
392-7
392-9
394-2
395-3
396-4
418-1
421-10
534-1
540-1
551-2
557-9
560-4
562-1
562-3
564-4
565-2
567-1
571-2
603-4
604-2
604-4
605-2
606-2
606-5
609-3
609-4
道
道
水
水
水
水



ご注意

- ・福崎町は、地番図の閲覧によって発生した直接または間接の損失、損害等について、一切の責任を負いません。
- ・地番図の著作権は、福崎町にあります。
- ・地番図は、営利目的で利用することはできません。
- ・地番図の変形、変更、加筆、削除等の編集を行うことはできません。
- ・地番図は、地番の配置を記載したものであり、地権者間の権利関係を表しているものではありません。そのため、権利関係の確認には使用できません。また、実測図ではないため求積の資料には適しません。
- ・地番図は内容を証明するものや申請その他の資料として用いることはできません。
- ・地番図に記載の道路については、道路幅員・境界位置及び終始端位置などの道路の形状を示すものではありません。

。この地番図は令和6年1月1日時点で作成したものであり、それ以降の分合筆等の異動については法務局で確認してください。

・この地番図は1/1000を縮小しています。(A2サイズの場合)


令和 年 月 日

福崎町役場 税務課

A 2 を A 3 に縮小コピーしています。

地 番 図

イ 2210-2
ロ 水



ご注意

- ・福崎町は、地番図の閲覧によって発生した直接または間接の損失、損害等について、一切の責任を負いません。
- ・地番図の著作権は、福崎町にあります。
- ・地番図は、営利目的で利用することはできません。
- ・地番図の変形、変更、加筆、削除等の編集を行うことはできません。
- ・地番図は、地番の配置を記載したものであり、地権者間の権利関係を表しているものではありません。そのため、権利関係の確認には使用できません。また、実測図ではないため求積の資料には適しません。
- ・地番図は内容を証明するものや申請その他の資料として用いることはできません。
- ・地番図に記載の道路については、道路幅員・境界位置及び終始端位置などの道路の形状を示すものではありません。

。この地番図は令和6年1月1日時点で作成したものであり、それ以降の分合筆等の異動については法務局で確認してください。

- ・この地番図は1/1000を縮小しています。(A2サイズの場合)


令和 年 月 日

福崎町役場 税務課

A 2 を A 3 に縮小コピーしています。

地 番 図

イロハニホヘトチリ
2247-2
2252-24
2252-27
2252-28
2252-57
2252-58
2252-59
水
水



ご注意
・福崎町は、地番図の閲覧によって発生した直接または間接の損失、損害等について、一切の責任を負いません。
・地番図の著作権は、福崎町にあります。
・地番図は、営利目的で利用することはできません。
・地番図の変形、変更、加筆、削除等の編集を行うことはできません。
・地番図は、地番の配置を記載したものであり、地権者間の権利関係を表しているものではありません。そのため、権利関係の確認には使用できません。また、実測図ではないため求積の資料には適しません。
・地番図は内容を証明するものや申請その他の資料として用いることはできません。
・地番図に記載の道路については、道路幅員・境界位置及び終始端位置などの道路の形状を示すものではありません。
・この地番図は令和6年1月1日時点で作成したものであり、それ以降の分合筆等の異動については法務局で確認してください。
・この地番図は1/1000を縮小しています。(A2サイズの場合)

令和 年 月 日

福崎町役場 税務課

A 2 を A 3 に縮小コピーしています。

地 番 図

イ
ロ
ハ
ニ
ホ
ヘ
ト
チ
リ
ヌ
ル
ヲ
カ
ヨ
タ
レ
ソ
ツ
ネ
ナ
ラ
ム
ウ
ノ

1959-1
1959-6
1959-8
1972-25
2252-11
2252-12
2252-19
2252-23
2252-29
2252-37
2252-46
2252-47
2252-48
2252-52
2252-53
2252-54
2252-56
2252-64
2290-21
2290-28
2290-29
2290-54
水
水
水



ご注意

- ・福崎町は、地番図の閲覧によって発生した直接または間接の損失、損害等について、一切の責任を負いません。
- ・地番図の著作権は、福崎町にあります。
- ・地番図は、営利目的で利用することはできません。
- ・地番図の変形、変更、加筆、削除等の編集を行うことはできません。
- ・地番図は、地番の配置を記載したものであり、地権者間の権利関係を表しているものではありません。そのため、権利関係の確認には使用できません。また、実測図ではないため求積の資料には適しません。
- ・地番図は内容を証明するものや申請その他の資料として用いることはできません。
- ・地番図に記載の道路については、道路幅員・境界位置及び終始端位置などの道路の形状を示すものではありません。

- ・この地番図は令和6年1月1日時点で作成したものであり、それ以降の分合筆等の異動については法務局で確認してください。
- ・この地番図は1/1000を縮小しています。(A2サイズの場合)

令和 年 月 日

福崎町役場 税務課

A 2 を A 3 に縮小コピーしています。

地 番 図



ご注意

- ・福崎町は、地番図の閲覧によって発生した直接または間接の損失、損害等について、一切の責任を負いません。
- ・地番図の著作権は、福崎町にあります。
- ・地番図は、営利目的で利用することはできません。
- ・地番図の変形、変更、加筆、削除等の編集を行うことはできません。
- ・地番図は、地番の配置を記載したものであり、地権者間の権利関係を表しているものではありません。そのため、権利関係の確認には使用できません。また、実測図ではないため求積の資料には適しません。
- ・地番図は内容を証明するものや申請その他の資料として用いることはできません。
- ・地番図に記載の道路については、道路幅員・境界位置及び終始端位置などの道路の形状を示すものではありません。

・この地番図は令和6年1月1日時点で作成したものであり、それ以降の分合筆等の異動については法務局で確認してください。

・この地番図は1/1000を縮小しています。(A2サイズの場合)

令和 年 月 日

福崎町役場 税務課

A 2 を A 3 に縮小コピーしています。

地 番 図

イロハニホヘトチリスルヲワカヨタレソツネナ
 1137-2
 1152
 1242-4
 1367-1
 1368
 1369-4
 1369-5
 1369-6
 1369-7
 1369-8
 1369-9
 1369-10
 1370-3
 1427
 1461
 1464
 道
 水
 水
 水
 水



ご注意
 ・福崎町は、地番図の閲覧によって発生した直接または間接の損失、損害等について、一切の責任を負いません。
 ・地番図の著作権は、福崎町にあります。
 ・地番図は、営利目的で利用することはできません。
 ・地番図の変形、変更、加筆、削除等の編集を行うことはできません。
 ・地番図は、地番の配置を記載したものであり、地権者間の権利関係を表しているものではありません。そのため、権利関係の確認には使用できません。また、実測図ではないため求積の資料には適しません。
 ・地番図は内容を証明するものや申請その他の資料として用いることはできません。
 ・地番図に記載の道路については、道路幅員・境界位置及び終始端位置などの道路の形状を示すものではありません。

・この地番図は令和6年1月1日時点で作成したものであり、それ以降の分合筆等の異動については法務局で確認してください。
 ・この地番図は1/1000を縮小しています。(A2サイズの場合)

令和 年 月 日

福崎町役場 税務課

A 2 を A 3 に縮小コピーしています。

地番図



ご注意
 ・福崎町は、地番図の閲覧によって発生した直接または間接の損失、損害等について、一切の責任を負いません。
 ・地番図の著作権は、福崎町にあります。
 ・地番図は、営利目的で利用することはできません。
 ・地番図の変形、変更、加筆、削除等の編集を行うことはできません。
 ・地番図は、地番の配置を記載したものであり、地権者間の権利関係を表しているものではありません。そのため、権利関係の確認には使用できません。また、実測図ではないため求積の資料には適しません。
 ・地番図は内容を証明するものや申請その他の資料として用いることはできません。
 ・地番図に記載の道路については、道路幅員・境界位置及び終始端位置などの道路の形状を示すものではありません。
 ・この地番図は令和6年1月1日時点で作成したものであり、それ以降の分合筆等の異動については法務局で確認してください。
 ・この地番図は1/1000を縮小しています。(A2サイズの場合)

令和 年 月 日
 福崎町役場 税務課

A 2 を A 3 に縮小コピーしています。

イロハニホヘトチリヌルヲ
 248-3
 262-3
 284-2
 284-14
 325-7
 325-8
 341-4
 342-4
 346-4
 348-4
 349-4
 358-3
 358-4
 363-6
 371-3
 371-4
 371-5
 371-6
 371-7
 371-8
 371-9
 372-2
 372-3
 376-5
 377-5
 378-3
 378-4
 379-2
 379-4
 379-5
 379-6
 379-11
 380-3
 382-3
 382-4
 382-5
 382-7
 385-2
 385-3
 385-4
 385-5
 604-2
 608-1
 608-2
 609-2
 2676
 2708-2
 2716
 2719-2
 2719-3
 2720
 2723-2
 2730
 2731
 道
 水
 水

地番図

イロハニホヘトチリスルヲフカヨotareソツネナラムウノオクヤマケ
2252-8
2252-40
2252-61
2252-64
2252-67
2252-69
2252-70
2290-10
2290-18
2290-30
2290-52
2290-55
2290-57
2290-59
2290-60
2317-40
2317-41
2317-42
2317-50
2317-52
2317-53
2317-54
2357-25
2357-29
2357-30
2357-31
2357-32
水
水
水



ご注意
・福崎町は、地番図の閲覧によって発生した直接または間接の損失、損害等について、一切の責任を負いません。
・地番図の著作権は、福崎町にあります。
・地番図は、営利目的で利用することはできません。
・地番図の変形、変更、加筆、削除等の編集を行うことはできません。
・地番図は、地番の配置を記載したものであり、地権者間の権利関係を表しているものではありません。そのため、権利関係の確認には使用できません。また、実測図ではないため求積の資料には適しません。
・地番図は内容を証明するものや申請その他の資料として用いることはできません。
・地番図に記載の道路については、道路幅員・境界位置及び終始端位置などの道路の形状を示すものではありません。
。この地番図は令和6年1月1日時点で作成したものであり、それ以降の分合筆等の異動については法務局で確認してください。
・この地番図は1/1000を縮小しています。(A2サイズの場合)


令和 年 月 日

福崎町役場 税務課

A2をA3に縮小コピーしています。

地 番 図

イ 2357-9
ロ 水



ご注意
・福崎町は、地番図の閲覧によって発生した直接または間接の損失、損害等について、一切の責任を負いません。
・地番図の著作権は、福崎町にあります。
・地番図は、営利目的で利用することはできません。
・地番図の変形、変更、加筆、削除等の編集を行うことはできません。
・地番図は、地番の配置を記載したものであり、地権者間の権利関係を表しているものではありません。そのため、権利関係の確認には使用できません。また、実測図ではないため求積の資料には適しません。
・地番図は内容を証明するものや申請その他の資料として用いることはできません。
・地番図に記載の道路については、道路幅員・境界位置及び終始端位置などの道路の形状を示すものではありません。
・この地番図は令和6年1月1日時点で作成したものであり、それ以降の分合筆等の異動については法務局で確認してください。
・この地番図は1/1000を縮小しています。(A2サイズの場合)

令和 年 月 日

福崎町役場 税務課

A 2 を A 3 に縮小コピーしています。

地番図

イ
ロ
ハ
ニ
ホ
ヘ
ト
チ
リ
ヌ
ル
ヲ
ワ
カ
ヨ
タ
レ
ソ
ツ
ネ
ナ
ラ
ム
ウ

1041-1
1056-1
1056-20
1066-3
1066-3
1066-19
1066-25
1137-3
1147-4
1147-5
1153
1154-5
1154-2
1177-2
1189-2
1190-2
1232-3
1232-6
1232-7
1242-3
1245-1
道
水
水



ご注意
・福崎町は、地番図の閲覧によって発生した直接または間接の損失、損害等について、一切の責任を負いません。
・地番図の著作権は、福崎町にあります。
・地番図は、営利目的で利用することはできません。
・地番図の変形、変更、加筆、削除等の編集を行うことはできません。
・地番図は、地番の配置を記載したものであり、地権者間の権利関係を表しているものではありません。そのため、権利関係の確認には使用できません。また、実測図ではないため求積の資料には適しません。
・地番図は内容を証明するものや申請その他の資料として用いることはできません。
・地番図に記載の道路については、道路幅員・境界位置及び終始端位置などの道路の形状を示すものではありません。
。この地番図は令和6年1月1日時点で作成したものであり、それ以降の分合筆等の異動については法務局で確認してください。
・この地番図は1/1000を縮小しています。(A2サイズの場合)

令和 年 月 日
福崎町役場 税務課

A 2 を A 3 に縮小コピーしています。

地番図

イロハニホヘトチリスルヲワカヨタレソツネナラムウノオクヤマ
104-3
104-4
105-2
117-1
119-1
119-7
119-8
243-4
244-6
244-7
250-2
291-4
295
325-1
325-2
253
2560
2636
2637
2638
2639
2642-1
2674
2675-1
2691-2
2692
2706-1
2719-3
水



ご注意
・福崎町は、地番図の閲覧によって発生した直接または間接の損失、損害等について、一切の責任を負いません。
・地番図の著作権は、福崎町にあります。
・地番図は、営利目的で利用することはできません。
・地番図の変形、変更、加筆、削除等の編集を行うことはできません。
・地番図は、地番の配置を記載したものであり、地権者間の権利関係を表しているものではありません。そのため、権利関係の確認には使用できません。また、実測図ではないため求積の資料には適しません。
・地番図は内容を証明するものや申請その他の資料として用いることはできません。
・地番図に記載の道路については、道路幅員・境界位置及び終始端位置などの道路の形状を示すものではありません。
・この地番図は令和6年1月1日時点で作成したものであり、それ以降の分合筆等の異動については法務局で確認してください。
・この地番図は1/1000を縮小しています。(A2サイズの場合)

令和 年 月 日
福崎町役場 税務課

A2をA3に縮小コピーしています。

地 番 図

イ 水



ご注意

- ・福崎町は、地番図の閲覧によって発生した直接または間接の損失、損害等について、一切の責任を負いません。
- ・地番図の著作権は、福崎町にあります。
- ・地番図は、営利目的で利用することはできません。
- ・地番図の変形、変更、加筆、削除等の編集を行うことはできません。
- ・地番図は、地番の配置を記載したものであり、地権者間の権利関係を表しているものではありません。そのため、権利関係の確認には使用できません。また、実測図ではないため求積の資料には適しません。
- ・地番図は内容を証明するものや申請その他の資料として用いることはできません。
- ・地番図に記載の道路については、道路幅員・境界位置及び終始端位置などの道路の形状を示すものではありません。

。この地番図は令和6年1月1日時点で作成したものであり、それ以降の分合筆等の異動については法務局で確認してください。

・この地番図は1/1000を縮小しています。(A2サイズの場合)

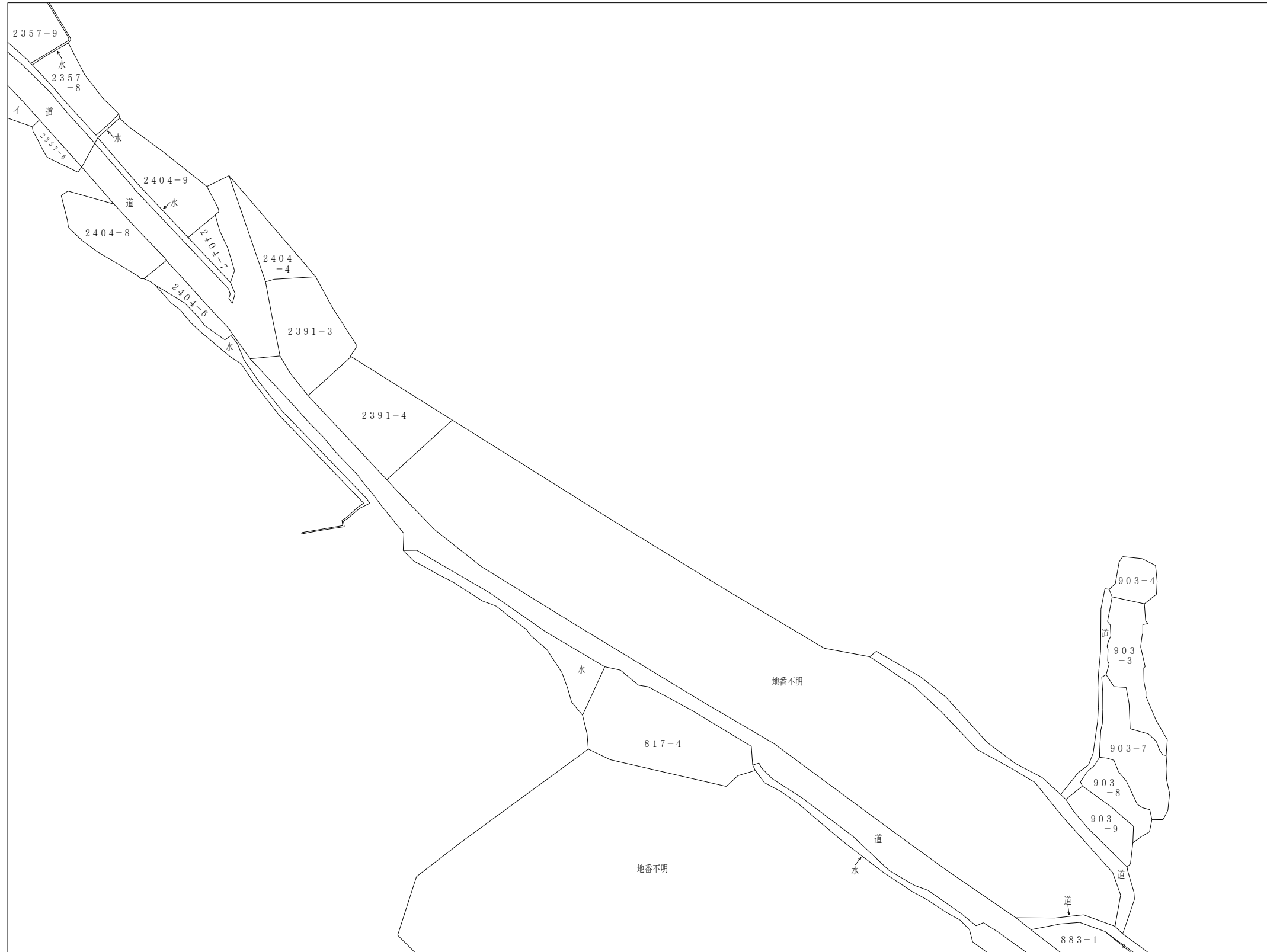
令和 年 月 日

福崎町役場 税務課

A 2 を A 3 に縮小コピーしています。

地 番 図

イ 2357-7
ロ 道



ご注意
・福崎町は、地番図の閲覧によって発生した直接または間接の損失、損害等について、一切の責任を負いません。
・地番図の著作権は、福崎町にあります。
・地番図は、営利目的で利用することはできません。
・地番図の変形、変更、加筆、削除等の編集を行うことはできません。
・地番図は、地番の配置を記載したものであり、地権者間の権利関係を表しているものではありません。そのため、権利関係の確認には使用できません。また、実測図ではないため求積の資料には適しません。
・地番図は内容を証明するものや申請その他の資料として用いることはできません。
・地番図に記載の道路については、道路幅員・境界位置及び終始端位置などの道路の形状を示すものではありません。
・この地番図は令和6年1月1日時点で作成したものであり、それ以降の分合筆等の異動については法務局で確認してください。
・この地番図は1/1000を縮小しています。(A2サイズの場合)

令和 年 月 日

福崎町役場 税務課

A 2 を A 3 に縮小コピーしています。

地 番 図

イロハニホヘトチリヌルヲワカヨ
 908-15
 908-22
 923-7
 927-3
 929-2
 929-3
 939-2
 1056-11
 1058
 2799-1
 2799-2
 道
 水道
 水



ご注意
 ・福崎町は、地番図の閲覧によって発生した直接または間接の損失、損害等について、一切の責任を負いません。
 ・地番図の著作権は、福崎町にあります。
 ・地番図は、営利目的で利用することはできません。
 ・地番図の変形、変更、加筆、削除等の編集を行うことはできません。
 ・地番図は、地番の配置を記載したものであり、地権者間の権利関係を表しているものではありません。そのため、権利関係の確認には使用できません。また、実測図ではないため求積の資料には適しません。
 ・地番図は内容を証明するものや申請その他の資料として用いることはできません。
 ・地番図に記載の道路については、道路幅員・境界位置及び終始端位置などの道路の形状を示すものではありません。
 ・この地番図は令和6年1月1日時点で作成したものであり、それ以降の分合筆等の異動については法務局で確認してください。
 ・この地番図は1/1000を縮小しています。(A2サイズの場合)

令和 年 月 日

福崎町役場 税務課

A 2 を A 3 に縮小コピーしています。

地 番 図

イロハニホヘトチリヌルヲワカヨタレソツネナラムウノオクヤマケアサキユメシヒモセステンイロハニホヘトチリヌルヲワカヨタレソツネナラムウノオク
 32-3
 33-4
 33-5
 36-5
 36-10
 37-3
 37-4
 37-5
 37-8
 37-9
 37-13
 37-16
 37-17
 37-18
 37-19
 37-20
 38-2
 39-4
 39-7
 39-8
 39-9
 44-5
 44-10
 44-12
 44-15
 44-17
 44-18
 44-19
 44-20
 44-21
 44-22
 44-23
 44-24
 44-26
 46-10
 46-14
 46-16
 55-7
 57-2
 59-1
 59-4
 60-3
 104-3
 104-4
 105-2
 177-5
 2518
 2521
 2524
 2526-1
 2527
 2528
 2530-2
 2531-1
 2531-2
 2536
 2539-2
 2539-3
 2539-4
 2539-5
 2539-7
 2553
 2573-1
 2573-3
 2573-4
 2575
 2602
 2603
 2609-2
 道
 道
 水
 水
 水



ご注意
 ・福崎町は、地番図の閲覧によって発生した直接または間接の損失、損害等について、一切の責任を負いません。
 ・地番図の著作権は、福崎町にあります。
 ・地番図は、営利目的で利用することはできません。
 ・地番図の変形、変更、加筆、削除等の編集を行うことはできません。
 ・地番図は、地番の配置を記載したものであり、地権者間の権利関係を表しているものではありません。そのため、権利関係の確認には使用できません。また、実測図ではないため求積の資料には適しません。
 ・地番図は内容を証明するものや申請その他の資料として用いることはできません。
 ・地番図に記載の道路については、道路幅員・境界位置及び終始端位置などの道路の形状を示すものではありません。
 ・この地番図は令和6年1月1日時点で作成したものであり、それ以降の分合筆等の異動については法務局で確認してください。
 ・この地番図は1/1000を縮小しています。(A2サイズの場合)

令和 年 月 日

福崎町役場 税務課

A 2 を A 3 に縮小コピーしています。

地 番 図



ご注意

- ・福崎町は、地番図の閲覧によって発生した直接または間接の損失、損害等について、一切の責任を負いません。
- ・地番図の著作権は、福崎町にあります。
- ・地番図は、営利目的で利用することはできません。
- ・地番図の変形、変更、加筆、削除等の編集を行うことはできません。
- ・地番図は、地番の配置を記載したものであり、地権者間の権利関係を表しているものではありません。そのため、権利関係の確認には使用できません。また、実測図ではないため求積の資料には適しません。
- ・地番図は内容を証明するものや申請その他の資料として用いることはできません。
- ・地番図に記載の道路については、道路幅員・境界位置及び終始端位置などの道路の形状を示すものではありません。

。この地番図は令和6年1月1日時点で作成したものであり、それ以降の分合筆等の異動については法務局で確認してください。

・この地番図は1/1000を縮小しています。(A2サイズの場合)

令和 年 月 日

福崎町役場 税務課

A 2 を A 3 に縮小コピーしています。

地 番 図

イ 844-5



ご注意

- ・福崎町は、地番図の閲覧によって発生した直接または間接の損失、損害等について、一切の責任を負いません。
- ・地番図の著作権は、福崎町にあります。
- ・地番図は、営利目的で利用することはできません。
- ・地番図の変形、変更、加筆、削除等の編集を行うことはできません。
- ・地番図は、地番の配置を記載したものであり、地権者間の権利関係を表しているものではありません。そのため、権利関係の確認には使用できません。また、実測図ではないため求積の資料には適しません。
- ・地番図は内容を証明するものや申請その他の資料として用いることはできません。
- ・地番図に記載の道路については、道路幅員・境界位置及び終始端位置などの道路の形状を示すものではありません。

。この地番図は令和6年1月1日時点で作成したものであり、それ以降の分合筆等の異動については法務局で確認してください。

- ・この地番図は1/1000を縮小しています。(A2サイズの場合)

令和 年 月 日

福崎町役場 税務課

A 2 を A 3 に縮小コピーしています。

地 番 図

イ 883-6
ロ 883-8
ハ 908-15



ご注意
・福崎町は、地番図の閲覧によって発生した直接または間接の損失、損害等について、一切の責任を負いません。
・地番図の著作権は、福崎町にあります。
・地番図は、営利目的で利用することはできません。
・地番図の変形、変更、加筆、削除等の編集を行うことはできません。
・地番図は、地番の配置を記載したものであり、地権者間の権利関係を表しているものではありません。そのため、権利関係の確認には使用できません。また、実測図ではないため求積の資料には適しません。
・地番図は内容を証明するものや申請その他の資料として用いることはできません。
・地番図に記載の道路については、道路幅員・境界位置及び終始端位置などの道路の形状を示すものではありません。
。この地番図は令和6年1月1日時点で作成したものであり、それ以降の分合筆等の異動については法務局で確認してください。
・この地番図は1/1000を縮小しています。(A2サイズの場合)

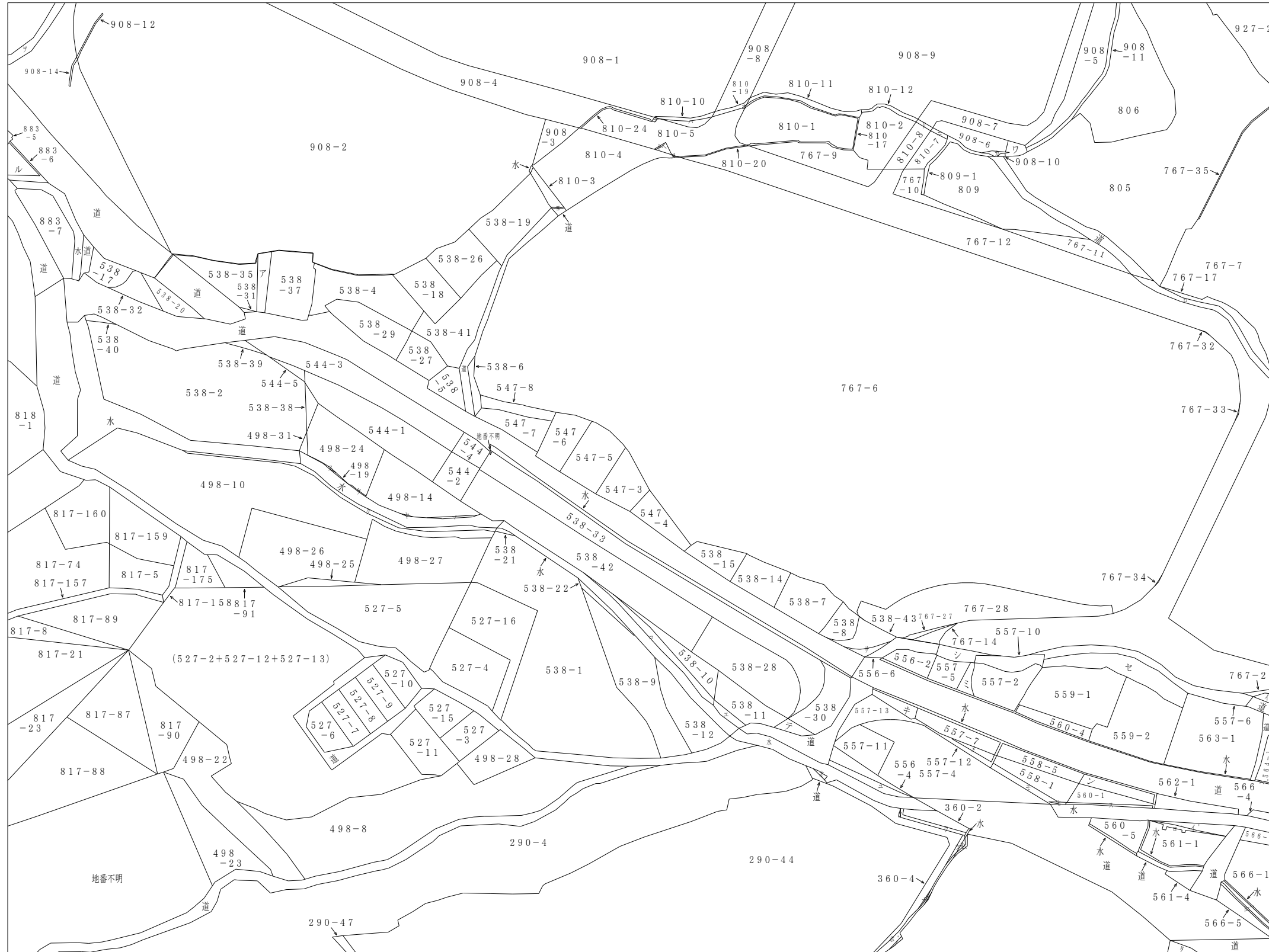
令和 年 月 日

福崎町役場 税務課

A 2 を A 3 に縮小コピーしています。

地番図

イロハニホヘトチリスルヲフカヨotareソツネナラムウノオクヤマケアサキユメシヒモセスンイロハニホヘト
 767-4
 767-22
 810-6
 810-13
 810-18
 810-21
 810-22
 810-23
 810-25
 810-26
 883-8
 908-15
 908-17
 地番不明
 水
 339-1
 354
 360-3
 360-5
 360-6
 360-7
 360-14
 360-18
 360-19
 360-20
 361-2
 498-18
 498-20
 498-21
 498-29
 498-30
 538-23
 538-24
 538-25
 538-34
 538-36
 556-1
 556-5
 557-1
 557-8
 557-9
 558-4
 558-6
 559-3
 560-6
 560-7
 561-5
 561-6
 564-5
 水道
 水
 水
 水



ご注意
 ・福崎町は、地番図の閲覧によって発生した直接または間接の損失、損害等について、一切の責任を負いません。
 ・地番図の著作権は、福崎町にあります。
 ・地番図は、営利目的で利用することはできません。
 ・地番図の変形、変更、加筆、削除等の編集を行うことはできません。
 ・地番図は、地番の配置を記載したものであり、地権者間の権利関係を表しているものではありません。そのため、権利関係の確認には使用できません。また、実測図ではないため求積の資料には適しません。
 ・地番図は内容を証明するものや申請その他の資料として用いることはできません。
 ・地番図に記載の道路については、道路幅員・境界位置及び終始端位置などの道路の形状を示すものではありません。
 ・この地番図は令和6年1月1日時点で作成したものであり、それ以降の分合筆等の異動については法務局で確認してください。
 ・この地番図は1/1000を縮小しています。(A2サイズの場合)

令和 年 月 日
 福崎町役場 税務課

A2をA3に縮小コピーしています。

地番図

イロハニホヘトチリスルヲワカヨ
2-36
2-80
2-82
2-83
2-87
26-3
27-1
27-6
27-7
27-10
27-1
32-1
32-3
道
道
水



ご注意

- ・福崎町は、地番図の閲覧によって発生した直接または間接の損失、損害等について、一切の責任を負いません。
- ・地番図の著作権は、福崎町にあります。
- ・地番図は、営利目的で利用することはできません。
- ・地番図の変形、変更、加筆、削除等の編集を行うことはできません。
- ・地番図は、地番の配置を記載したものであり、地権者間の権利関係を表しているものではありません。そのため、権利関係の確認には使用できません。また、実測図ではないため求積の資料には適しません。
- ・地番図は内容を証明するものや申請その他の資料として用いることはできません。
- ・地番図に記載の道路については、道路幅員・境界位置及び終始端位置などの道路の形状を示すものではありません。

。この地番図は令和6年1月1日時点で作成したものであり、それ以降の分合筆等の異動については法務局で確認してください。

・この地番図は1/1000を縮小しています。(A2サイズの場合)

令和 年 月 日

福崎町役場 税務課

A 2 を A 3 に縮小コピーしています。

地 番 図



ご注意
・福崎町は、地番図の閲覧によって発生した直接または間接の損失、損害等について、一切の責任を負いません。
・地番図の著作権は、福崎町にあります。
・地番図は、営利目的で利用することはできません。
・地番図の変形、変更、加筆、削除等の編集を行うことはできません。
・地番図は、地番の配置を記載したものであり、地権者間の権利関係を表しているものではありません。そのため、権利関係の確認には使用できません。また、実測図ではないため求積の資料には適しません。
・地番図は内容を証明するものや申請その他の資料として用いることはできません。
・地番図に記載の道路については、道路幅員・境界位置及び終始端位置などの道路の形状を示すものではありません。
。この地番図は令和6年1月1日時点で作成したものであり、それ以降の分合筆等の異動については法務局で確認してください。
・この地番図は1/1000を縮小しています。(A2サイズの場合)

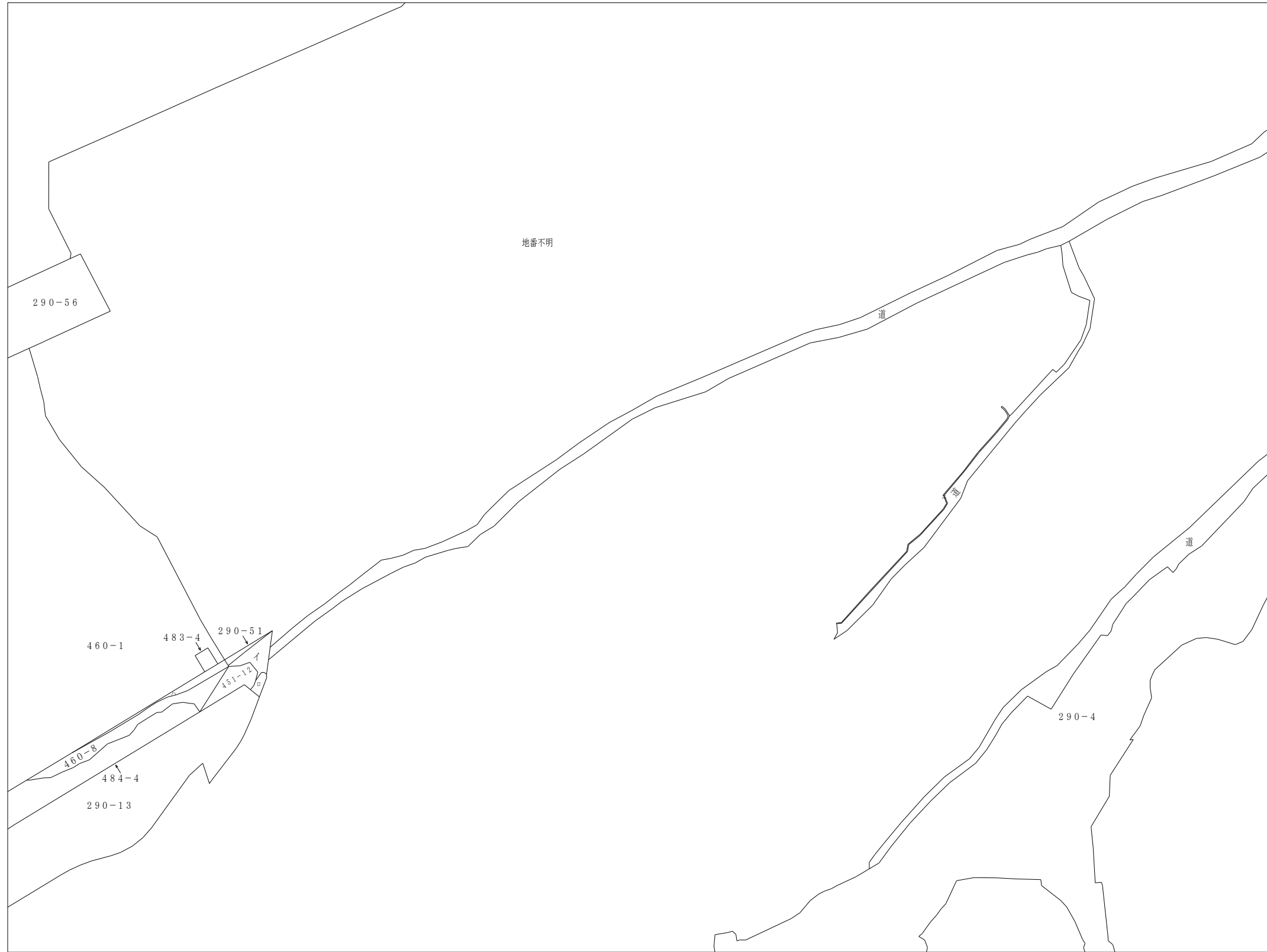
令和 年 月 日

福崎町役場 税務課

A 2 を A 3 に縮小コピーしています。

地 番 図

イ
ロ
ハ
ニ
290-52
290-53
483-3
水



ご注意
・福崎町は、地番図の閲覧によって発生した直接または間接の損失、損害等について、一切の責任を負いません。
・地番図の著作権は、福崎町にあります。
・地番図は、営利目的で利用することはできません。
・地番図の変形、変更、加筆、削除等の編集を行うことはできません。
・地番図は、地番の配置を記載したものであり、地権者間の権利関係を表しているものではありません。そのため、権利関係の確認には使用できません。また、実測図ではないため求積の資料には適しません。
・地番図は内容を証明するものや申請その他の資料として用いることはできません。
・地番図に記載の道路については、道路幅員・境界位置及び終始端位置などの道路の形状を示すものではありません。
。この地番図は令和6年1月1日時点で作成したものであり、それ以降の分合筆等の異動については法務局で確認してください。
・この地番図は1/1000を縮小しています。(A2サイズの場合)

令和 年 月 日

福崎町役場 税務課

A 2 を A 3 に縮小コピーしています。

地 番 図

イロハニホヘトチリスルヲフカヨotareソツネナラムウノオクヤマケアサキ
 地番不明
 263-2
 270-1
 283-5
 302-3
 329-1
 329-2
 329-6
 329-7
 330-1
 330-2
 330-4
 330-6
 330-8
 330-12
 331-1
 331-8
 331-27
 331-35
 333
 333-1
 333-10
 333-11
 360-4
 360-8
 360-10
 360-11
 360-12
 360-16
 360-21
 360-23
 376-2
 376-3
 376-4
 水
 水
 水
 水



ご注意
 ・福崎町は、地番図の閲覧によって発生した直接または間接の損失、損害等について、一切の責任を負いません。
 ・地番図の著作権は、福崎町にあります。
 ・地番図は、営利目的で利用することはできません。
 ・地番図の変形、変更、加筆、削除等の編集を行うことはできません。
 ・地番図は、地番の配置を記載したものであり、地権者間の権利関係を表しているものではありません。そのため、権利関係の確認には使用できません。また、実測図ではないため求積の資料には適しません。
 ・地番図は内容を証明するものや申請その他の資料として用いることはできません。
 ・地番図に記載の道路については、道路幅員・境界位置及び終始端位置などの道路の形状を示すものではありません。
 ・この地番図は令和6年1月1日時点で作成したものであり、それ以降の分合筆等の異動については法務局で確認してください。
 ・この地番図は1/1000を縮小しています。(A2サイズの場合)
 令和 年 月 日
 福崎町役場 税務課

A 2 を A 3 に縮小コピーしています。

地番図

イロハニホヘトチリスルヲワカヨタレソツネナラムウノオクヤマケフコエテアサキユメシヒモセスンイロハニホヘトチリスルヲワカヨタレソツネナラムウノオクヤマケフコエテア

2-85
2-93
2-96
2-106
3-1
762-1
32-3
47-1
61-4
64-3
70-14
79-15
80
122-2
125-6
125-10
129-2
129-3
129-4
130-4
130-5
137-7
137-8
137-9
145-2
160-1
210-4
218
278-16
281-2
283-2
340
345-1
379-1
581-5
582-4
583-5
583-6
584-3
584-6
584-7
584-8
584-9
586-7
586-9
587-4
590-6
590-7
592-10
592-11
592-12
592-13
592-14
592-15
593-7
595-1
596-1
596-2
596-3
596-4
599-2
600-6
601
602-1
604-3
608-7
608-9
610-1
611-2
619-8
620-5
620-8
621-10
630-5
道
道
道
水
水
水
水



ご注意

- ・福崎町は、地番図の閲覧によって発生した直接または間接の損失、損害等について、一切の責任を負いません。
- ・地番図の著作権は、福崎町にあります。
- ・地番図は、営利目的で利用することはできません。
- ・地番図の変形、変更、加筆、削除等の編集を行うことはできません。
- ・地番図は、地番の配置を記載したものであり、地権者間の権利関係を表しているものではありません。そのため、権利関係の確認には使用できません。また、実測図ではないため求積の資料には適しません。
- ・地番図は内容を証明するものや申請その他の資料として用いることはできません。
- ・地番図に記載の道路については、道路幅員・境界位置及び終始端位置などの道路の形状を示すものではありません。

。この地番図は令和6年1月1日時点で作成したものであり、それ以降の分合筆等の異動については法務局で確認してください。

・この地番図は1/1000を縮小しています。(A2サイズの場合)

令和 年 月 日

福崎町役場 税務課

A 2 を A 3 に縮小コピーしています。

地 番 図



ご注意

- ・福崎町は、地番図の閲覧によって発生した直接または間接の損失、損害等について、一切の責任を負いません。
- ・地番図の著作権は、福崎町にあります。
- ・地番図は、営利目的で利用することはできません。
- ・地番図の変形、変更、加筆、削除等の編集を行うことはできません。
- ・地番図は、地番の配置を記載したものであり、地権者間の権利関係を表しているものではありません。そのため、権利関係の確認には使用できません。また、実測図ではないため求積の資料には適しません。
- ・地番図は内容を証明するものや申請その他の資料として用いることはできません。
- ・地番図に記載の道路については、道路幅員・境界位置及び終始端位置などの道路の形状を示すものではありません。

。この地番図は令和6年1月1日時点で作成したものであり、それ以降の分合筆等の異動については法務局で確認してください。

- ・この地番図は1/1000を縮小しています。(A2サイズの場合)

令和 年 月 日

福崎町役場 税務課

A 2 を A 3 に縮小コピーしています。

地 番 図

イロハニホヘトチリヌルヲカヨタレソツネナラム
428-8
451-4
451-6
451-9
451-10
451-11
451-15
451-18
451-19
451-21
451-22
451-23
452-14
452-15
452-16
452-18
452-20
457-6
457-8
458-2
459-3
470-5
472-2



ご注意
・福崎町は、地番図の閲覧によって発生した直接または間接の損失、損害等について、一切の責任を負いません。
・地番図の著作権は、福崎町にあります。
・地番図は、営利目的で利用することはできません。
・地番図の変形、変更、加筆、削除等の編集を行うことはできません。
・地番図は、地番の配置を記載したものであり、地権者間の権利関係を表しているものではありません。そのため、権利関係の確認には使用できません。また、実測図ではないため求積の資料には適しません。
・地番図は内容を証明するものや申請その他の資料として用いることはできません。
・地番図に記載の道路については、道路幅員・境界位置及び終始端位置などの道路の形状を示すものではありません。
・この地番図は令和6年1月1日時点で作成したものであり、それ以降の分合筆等の異動については法務局で確認してください。
・この地番図は1/1000を縮小しています。(A2サイズの場合)

令和 年 月 日

福崎町役場 税務課

A2をA3に縮小コピーしています。

地 番 図



ご注意

- ・福崎町は、地番図の閲覧によって発生した直接または間接の損失、損害等について、一切の責任を負いません。
- ・地番図の著作権は、福崎町にあります。
- ・地番図は、営利目的で利用することはできません。
- ・地番図の変形、変更、加筆、削除等の編集を行うことはできません。
- ・地番図は、地番の配置を記載したものであり、地権者間の権利関係を表しているものではありません。そのため、権利関係の確認には使用できません。また、実測図ではないため求積の資料には適しません。
- ・地番図は内容を証明するものや申請その他の資料として用いることはできません。
- ・地番図に記載の道路については、道路幅員・境界位置及び終始端位置などの道路の形状を示すものではありません。

。この地番図は令和6年1月1日時点で作成したものであり、それ以降の分合筆等の異動については法務局で確認してください。

- ・この地番図は1/1000を縮小しています。(A2サイズの場合)

令和 年 月 日

福崎町役場 税務課

A 2 を A 3 に縮小コピーしています。

地 番 図



ご注意

- ・福崎町は、地番図の閲覧によって発生した直接または間接の損失、損害等について、一切の責任を負いません。
- ・地番図の著作権は、福崎町にあります。
- ・地番図は、営利目的で利用することはできません。
- ・地番図の変形、変更、加筆、削除等の編集を行うことはできません。
- ・地番図は、地番の配置を記載したものであり、地権者間の権利関係を表しているものではありません。そのため、権利関係の確認には使用できません。また、実測図ではないため求積の資料には適しません。
- ・地番図は内容を証明するものや申請その他の資料として用いることはできません。
- ・地番図に記載の道路については、道路幅員・境界位置及び終始端位置などの道路の形状を示すものではありません。

。この地番図は令和6年1月1日時点で作成したものであり、それ以降の分合筆等の異動については法務局で確認してください。

・この地番図は1/1000を縮小しています。(A2サイズの場合)

令和 年 月 日

福崎町役場 税務課

A 2 を A 3 に縮小コピーしています。

地番図

イロハニホヘトチリヌルヲ
 35-2
 36
 78-35
 81-2
 104
 110-1
 111-2
 111-4
 111-5
 113-1
 280-2
 635-1
 道



ご注意
 ・福崎町は、地番図の閲覧によって発生した直接または間接の損失、損害等について、一切の責任を負いません。
 ・地番図の著作権は、福崎町にあります。
 ・地番図は、営利目的で利用することはできません。
 ・地番図の変形、変更、加筆、削除等の編集を行うことはできません。
 ・地番図は、地番の配置を記載したものであり、地権者間の権利関係を表しているものではありません。そのため、権利関係の確認には使用できません。また、実測図ではないため求積の資料には適しません。
 ・地番図は内容を証明するものや申請その他の資料として用いることはできません。
 ・地番図に記載の道路については、道路幅員・境界位置及び終始端位置などの道路の形状を示すものではありません。
 ・この地番図は令和6年1月1日時点で作成したものであり、それ以降の分合筆等の異動については法務局で確認してください。
 ・この地番図は1/1000を縮小しています。(A2サイズの場合)

令和 年 月 日

福崎町役場 税務課

A2をA3に縮小コピーしています。

地 番 図

イロハニホヘト
7-2
12-10
14-13
22-3
25-1
25-2
635-2



ご注意

- ・福崎町は、地番図の閲覧によって発生した直接または間接の損失、損害等について、一切の責任を負いません。
- ・地番図の著作権は、福崎町にあります。
- ・地番図は、営利目的で利用することはできません。
- ・地番図の変形、変更、加筆、削除等の編集を行うことはできません。
- ・地番図は、地番の配置を記載したものであり、地権者間の権利関係を表しているものではありません。そのため、権利関係の確認には使用できません。また、実測図ではないため求積の資料には適しません。
- ・地番図は内容を証明するものや申請その他の資料として用いることはできません。
- ・地番図に記載の道路については、道路幅員・境界位置及び終始端位置などの道路の形状を示すものではありません。

。この地番図は令和6年1月1日時点で作成したものであり、それ以降の分合筆等の異動については法務局で確認してください。

- ・この地番図は1/1000を縮小しています。(A2サイズの場合)

令和 年 月 日

福崎町役場 税務課

A 2 を A 3 に縮小コピーしています。